



Revista Hondero 2018

*Colonia "la Verde", San Luis  
Intermitencias de su Historia*

MARTA ROSANA HONDERE



Hondere, Marta Rosana  
 Colonia La Verde, San Luis : intermitencias de su historia / Marta  
 Rosana Hondere.- 1a ed.- Glew : Gato ilustrado, 2023.  
 44 p. ; 20 x 14 cm.

ISBN 978-987-48830-6-3

1. Historia de la Provincia de San Luis . I. Título.  
 CDD 306.0982



# Pueblo La Verde

Provincia: San Luis.	Sub Comisario: Martín Miguélez.	Ganaderos	Ochoteco Miguel
Partido: General Pedernera. Ubi-	Enc. Estafeta: Ernesto Ayala.	Alvarez Antonio	Pareceriza Hnos.
cado a 8 leguas al Norte de la Es-	Jefe Rep. Civil: Francisco Ayala.	Dño Miguel	Rodriguez Boer Hnos.
tación Arroyo, F. G. O.	Población: Urbana, 150 habitantes.	Fernández Aniceto	Sinowelli y Tracco.
Comisionado Municipal: Miguel	Rural, 250.	Isaacure Celsojón	Santamarina Hnos.
Ochoteco.	Acopiadores Frutos del País	Martinez José	Sanzola Gregorio
Jurisdicción Judicial: Villa Mer-	Comisari Carlos	Ochoteco José	
cedes (San Luis).	Almacenes		
Mec. Far: Celestino Itaguirre	Gonzalez Carlos		

MUNICIPALIDAD

LA VERDE  
 SAN LUIS  
 REGISTRO  
 DE  
 CONDUCTOR

Instrucción Pablen  
 Escuela Nacional N° 53

La Rica *El Oeste* MartitaHondere  
 ES UNA BUENA  
 REVISTA DE CAMPO



*Colonia "la Verde", San Luis  
Intermitencias de su Historia*

MARTA ROSANA HONDERE





Dedicado:

A La memoria de mis bisabuelos maternos, y paternos, a mis abuelos y demás familia.

A todos los que habitaron y habitan esta bendita tierra.

A mi esposo, mis hijos y mis nietos.

A Dios, por permitirme hacer...

y especialmente a la memoria de mi querido primo "Beto".

Martita Hondere



*“En esta vida, no podemos hacer grandes cosas,  
sólo podemos hacer pequeñas cosas con gran amor”.*

**Madre Teresa de Calcuta.**

Colonia “La Verde” o “La Verde”;  
Intermitencias de su Historia...

Para hablar del actual paraje, conocido en la zona como “La Verde”, hemos acordado reunirnos con algunos vecinos, familias conocidas, apellidos identificatorios del lugar, Martínez, Otermin y Duo, para reconstruir partes de la historia de esta colonia, pero también hay que pensar en contexto y entorno.

Para situarse en el entorno, primero hay que hacer referencia, sobre la **LAGUNA LA VERDE**, ésta, históricamente aparece descrita en el diario que llevó Mansilla cuando hace su excursión a los indios Ranqueles, allí la nombra como punto de abastecimiento del ejército, que marchaba hacia el sur. y debe su nombre a la tonalidad que tiene el agua.

Esta laguna en inicios del siglo XX, se encontraba en el campo, propiedad de Francisco Pildaín, luego de sus sucesores, y hoy del Sr. Marino.

¿Porque se encontraba? Porque en la actualidad no existe, se secó; solo que vengan temporadas de lluvias abundantes, puede observarse allí que se forme un reservorio. Cuentan los que la

conocieron en mejores épocas; que tenía camalotes, carrizales y cuando llovía era transparente pero luego de unos días, tomaba esa reconocida tonalidad.

Para contextualizar diremos que la línea férrea, procedente de Gral. Villegas en la provincia de Bs. As, penetra en La Pampa llegando a Ingeniero Luiggi, en 1910, y que también en un mapa de 1911 aparece la proyección trazada por el Ferrocarril Oeste para pedir la prolongación de Ing. Luiggi, hacia el Oeste, donde marca que pasaría por lo menos próximo a Colonia La Verde, y Anchorena. Según lo leído como consta en documentos ferroviarios también lo haría a Martín de Loyola, de allí empalmaría con una línea procedente de Gral. Acha, L.P, para prolongarse hasta Gral. Alvear, en Mendoza, buscando siempre hacia el Oeste, para alcanzar el Océano Pacífico, pero la realidad marcó otra cosa y quedó Ing. Luiggi, como punta de riel.

Recordemos que las mismas firmas que ofrecían las tierras en remate, tenían datos adelantados, de los futuros tendidos ferroviarios, y hacían promociones de ventas realizando las virtudes de la zona a venderse. Esta difusión generaba que pioneros fueran comprando o arrendando tierra y trasladándose anticipadamente al tendido del riel, uno de los motivos, que puede explicar, las dos ubicaciones diferentes que tuvo esta población y se referirá más adelante.



***Ref: Izq. Mapa de FC de 1911, con proyecciones. Der. Foto de mapa original, Gent. Antonio “Quique” Martín.***

Consultados algunos vecinos sobre el tema de la **PRIMERA COLONIZACION**, no saben que responder, pero revisando documentos antiguos, aparece en una Escritura del 10 de Julio de 1906, que la Sra. Elisa de Alvear de Bosch, protocoliza a favor de Tomás Gómez, y éste a su vez vende a Miguel Duo, 301 hectàreas.

Considerando lo emblemático de los apellidos de la primera colonización, se puede arriesgar que, posiblemente parte de estas tierras fueron entregadas a quienes suscribieron al empréstito de la Campaña del desierto, pagando el estado nacional con tierras a conquistar.

Volviendo sobre la escritura citada, nombra también a los Sres. Ochoteco e Ibarra, como propietarios linderos de esa propiedad, esto prueba que con fecha anterior a la de este protocolo ya había habitantes en esta zona. En otras escrituras aparecen los apellidos Sarasola, Fernández, luego Destouches y Etchelecu.

Generalmente, en las formaciones de pueblos, en el plano original elaborado para el remate de tierras, se destinaban las manza-

nas de uso público, pero aun disponiendo de un plano de 1907, no hay certeza de que en realidad haya ocurrido el remate público, ya que los vecinos consultados desconocen **FECHA PRECISA DE FUNDACION** y no recuerdan que se haya celebrado nunca un aniversario del pueblo, pero otro testimonio, el de la Sra. Mirta Molina, trae a colación que en alguna bibliografía sobre Historia de San Luis, se mencionaba como fecha fundacional el mes de Abril de 1904, (que coincide con lo que alguna vez me dijo, Humberto Duo) , y que fue dueña de una parte de estas tierras la Sra. Adelina Castex y que la primera **MATRIZ POBLACIONAL**, involucró a españoles (Martinez, Alvarez, entre otros) y vascos de ambos países (Pildaín, Duo, Etchelecu, entre otros). También alguien al pasar menciona a la sociedad Santamarina, ya operando por la zona.

Consultando sobre la denominación **“Colonia”**; explica el Sr. Osvaldo, que su padre Miguel Duo, para escriturar lo que hoy es parte de su propiedad, hizo una posesión veinteañal por 195 has; y que éstas anteriormente eran de 14 dueños diferentes.

Estas eran fracciones chicas y los dueños se iban a trabajar a las esquilas, las cosechas o de bolseros a La Pampa, a medida que aquí se terminaba el trabajo o venían malas épocas, para poder subsistir. Supone que dejaban esas pequeñas fracciones al vecino, tal vez a cambio de algún dinero y así fueron emigrando.

Por lo que se conoció como Colonia La Verde, al asentamiento primigenio de varias familias (algunos arriesgan 60), en lo que hoy es el fondo del Campo denominado “San Miguel”, donde nos reunimos, y Osvaldo, señala levemente hacia el oeste, considerando que esa posición es más cercana a la laguna homónima y

asegura que hay vestigios de ese asentamiento, que vió restos de taperas, que aún quedan algunas plantas caseras, o algún pozo de agua.

El testimonio de Susana Duo, nos revela que a algunas de esas ruinas, se las denominaba la tapera de tal o cual apellido de su dueño original. Nombrando por su recuerdo, a las familias Gozaini, Illarramendi, Centeno, Mendoza, Ochoteco, Escarpeta, Burgueño, Alvarez, Suarez, Olarte, Ruiz, Sarazola, Parceriza, Bengolea, Avila, Pildaín, Mercau, de Otaegui, Otermin, Gimenez, Fernández, Mostazero, Dominguez, Duo, Martinez, Peralta, Sarmiento, Ferreyra, Sanchez, Etchelecu, Quiroga, Torres, Magallanes, Devia, Godoy, Rovito, entre otros, que habrán sido pioneros y siempre pidiendo las disculpas en caso de omisión, pues está tomado de tradición y memoria oral.

Con estos datos y con el conocimiento de que en principio se abastecían y relacionaban con el pueblo de Fortuna, podemos presumir que tal vez les hayan vendido los primeros lotes, resaltando que partiría una línea férrea directo al Sur, de Fortuna hacia Anchorena, incluso el tendido del telégrafo induce a pensar esa posibilidad, pero luego viendo el mapa de 1911 con la proyección por el Este desde Ing. Luiggi, L.P. a Anchorena S.L. también nos lleva a pensar que esta proyección, puede haber acelerado el abandono de este primer asentamiento y posterior consolidación del emplazamiento actual, para tratar de tener más fácil acceso, más proximidad al ferrocarril. Entre ambas ubicaciones, distan unos nueve kilómetros aproximadamente.

También recuerda la sra. Mirta Molina, que desde el emplazamiento actual partía hacia I. Luiggi, un camino, una huella por donde

su padre trasladaba tropas de animales para vender a una firma Consignataria en I. Luiggi, luego comenzaron a llegar los compradores de hacienda como Borthiry, Haroldo Fortuna y más tarde surgieron las firmas ferieras en la zona, por lo que esta huella quedó en el abandono.

### **OTRAS REFERENCIAS; Fundaciones de poblaciones contemporáneas y próximas a Colonia La Verde.**

ANCHORENA 25 -07-1902

FORTUNA 06-10-1905

NUEVA GALIA 13-05-1907

ING.LUIGGI, L.P. 20-9-1910.

### *Ubicación*

Colonia La Verde, está ubicada en el Departamento Dupuy, Distrito de Anchorena, de la que dista 23 km. al Norte. Con una Latitud  $-34^{\circ}5167$  y una longitud  $-65^{\circ} 3167$ .

Considerados los puntos anteriores que están todos relacionados y brinda una pequeña contextualización, ya podemos desglosar parte de lo recopilado de la tradición oral, sobre la historia comunal, comenzando con una de las últimas instituciones creadas pero que tiene continuidad hasta la fecha.

Cuando la población decrece, mantiene encendida la luz de la esperanza en el medio de esta verde llanura, casi portal de la travesía puntana...

## Capilla Sagrado Corazón

Si remitimos al plano de 1907 o alguno anterior, allí posiblemente se haya dejado espacio para la capilla, pero solo pudo asistir espiritualmente al pueblo muchos años después.

A fines de la década del '20 los feligreses que podían, asistían a servicios religiosos a Arizona. Los datos recogidos luego, indican que muchos años después, la Sra. Eusebia Palmira Guiñazú de Devia, muy creyente ella, tenía una capilla portable de madera con vidrio al frente, con la imagen del Sagrado Corazón (donada por los Sres. Arturo Ochoteco y Arturo Lavin), instalada en la escuela y enseñaba a sus alumnos cada día a rezarle. Cuando ella se va, le deja esa imagen a Don Isidro Otermin.

Por el año '50, erigen allí, al lado mismo donde se levantó luego la Capilla, una base de piedra con una cruz, y con esa imagen del Sagrado Corazón de Jesús. Años más tarde el pueblo se puso en movimiento, pues quería tener su capilla, en el terreno que dicen donó Ochoteco; tal es así que se reunieron, formaron una comisión para recaudar fondos, quedando integrada por Eugenio Otermin, Ana R. Garro, Isidro Otermin, Miguel Duo, Sixta de Otermin, y Dominga de Otaegui de Duo. Acordaron en principio quienes podían donar una vaca y reunieron también dinero, para la compra de un tinglado, que se adquirió en casa "Mori" en Gral. Pico, L.P, luego, éste fue cerrado con material, y la mano de obra, fue llevada a cabo por la constructora de los hermanos, Francisco

"Pocholo" y César Suarez con ayuda de Rubén Suarez y Danilo Pérez. Se inicia la construcción en Agosto de 1964.

**Patrono;** Sagrado Corazón de Jesús. En coincidencia con el mes del Santo Patrono, se inaugura la Capilla el 5 de Junio de 1965.

### Inaguración

Inicia el acto de inauguración con palabras de Saturnino Garro, Misa solemne con la presencia de Mons. Caferatta, comuniones y confirmaciones, con participación de muchos vecinos del pueblo y la zona, el padrino fue el Sr. Scarpetta, entregó la obra, el padre Manuel García, de Victorica a los Padres, Franco Casulla y Nuncio Calarezu, recién llegados de Italia. En 1974 se renueva la comisión siendo sus integrantes Evelio Otermin, José Otermin, Lidia Destouches, Josefa Gomez, Isidro Otermin, Pedro Pildaín, Domingo de Otaegui, Marta de Gimenez, Daniel Godoy y Miguel Duo.



Gent. Lidia Suarez



*Ref. Fotos de construcción e inauguración de la Capilla. Gentileza de Lidia Suarez.*



*Ref; foto propia 2018 de la capilla en la actualidad*



*Ref; foto del primer casamiento, de la Srta. Mirtha Mostazero y el Sr. Juan Muñoz, con la Capilla ya bendecida, este sacramento se celebró el 3-09-1966. (Gent. Mirtha Mostazero).*

En el año 2015 se le hizo una remodelación para que luciera hermosa, en la celebración de sus bodas de Oro.

## Cine

Recuerdan que el Padre Juan Manuel Viaccaba, traía en un Ford T, un proyector a motor y les pasaba películas al aire libre. Por supuesto con temáticas relacionadas a la fé católica.

## Escuela Nacional nº53

Según los vecinos, inaugurada en el año 1906, ahora según el libro de inventario en poder de la Delegada Zonal, figura 1909 como inicio. Edificada por iniciativa y aporte de los vecinos, el pionero en esta idea parece que fue Don José Miguel Ochoteco, a quien se unieron los demás. Cuenta Evelio (75 años) que cuando él comenzó a concurrir eran unos 65 alumnos, hasta el año 1951 dictaban clases hasta 4° Grado, incluso hubo alumnos que hicieron dos veces ese curso pues al año siguiente agregarían 5°

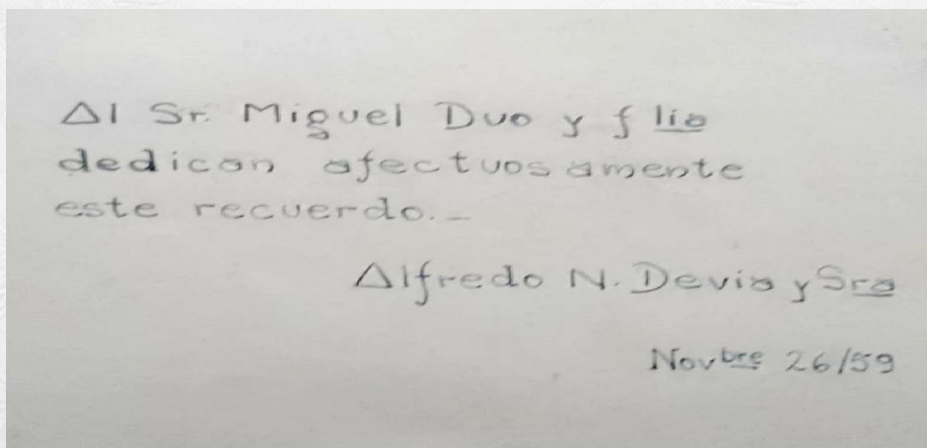
grado. Recuerdan como docentes que allí se desempeñaron a Alfredo Nolasco Devia y Eusebia Carmela Guiñazú, Ayesa, Miguel Angel “Pocho” Devia, Perla Devia, Alfredo Jacinto “Pirulo” Devia , éste último, vivió con su familia toda una vida en la escuela misma, hasta su jubilación, cuando éste último se retira, permanece un tiempo cerrada, luego ya en Abril de 1990 y hasta Abril de 1991, desarrolló la tarea educativa la Sra. Otilia Lucero, para 12 niños y fue quien tuvo, junto a la Delegada departamental, Sra. Dorita Paez, la ingrata tarea de cerrar sus puertas, cuando el Ministerio de Educación decide cerrar las escuelas unipersonales y le ofrece a Otilia, el traslado de sus funciones a la escuela de Anchorena, donde se desempeña hasta el momento de este aporte.



*Ref; foto propia de la escuela en su estado actual (2018).*



*Ref; Foto por gent. de Osvaldo Duo. abajo de izq.a der al frente la niña "Polola" Rovito, Cilia Mostazero, "Pepe" Otermin, Florinda Cabañas, María Teresa Otermin y Benedicta Cabañas. Detrás de "Pepe" Otermin arriba está "Pocho" Rovito, Maestros Sr. Alfredo Devia y su esposa Palmira Guiñazu de Devia, entre estos dos, Juan Fernandez, Osvaldo Duo, "Chichi" Martinez, Pedro Pildain y Oscar Duo, entre otros.*



*Ref; Reverso de la foto, la dedicatoria con una hermosa caligrafía y la fecha 26-11-1959.*

## Comisión ex alumnos y luego vecinal

Por iniciativa del Matrimonio Guiñazú- Devia, se formó una primera Comisión de ex –alumnos, con el fin de juntar fondos para ayudar a sostener la escuela. Esa comisión de ex –alumnos, estuvo integrada por Vicente Martínez, Eugenio Otermin, Ayala, Parceriza y algunos más. Ya en los años '81-'82 pasó a ser Comisión Vecinal, con Personería Jurídica, integrada por José “Pepe” Otermin, Evelio Otermin (eterno tesorero), acotan con humor, “Cholo” Quiroga (eterno secretario) y Osvaldo Duo, entre otros, cuentan entre los logros sobresalientes, que luego de un tiempo de gestiones pudieron lograr la reapertura de la Escuela, al conseguir una maestra para el pueblo, así llegó a La Verde, la docente Otilia Lucero, en 1990. Pudieron refaccionar el edificio del Centro de Salud y del Destacamento.

Anteriormente ésta comisión había juntado fondos para comprar un tinglado, que cerraron luego con material y tiempo más tarde también lograron ampliarlo, usándose como club o salón vecinal. Estuvo presidida por “Pepe” Otermin, Segundo Olavariaga, entre otros y el último presidente en funciones, Osvaldo Duo.

## Centro de Salud

Donde actualmente funciona el centro de salud sostienen que era un edificio que se construyó en 1903 para comercio, almacén de Ramos generales, que el gobierno le compró a José Aparicio , allá por el año 1957 (éste señor suponen heredero de los originarios dueños de la propiedad, era oriundo de Va. Mercedes, S.L. donde

falleció hace una década aproximadamente) y de allí comenzó a funcionar el Registro Civil, la Policía, y luego el dispensario. En el año 1967, contó con su primer enfermero, el Sr. Ramón “Nené” Quiroga, luego continuo brindando los primeros auxilios la Sra. Catalina Paredes, oriunda de Buena Esperanza, quien le hace entrega de la responsabilidad a Luis A. Magallanes, el 10 de Octubre 1977 quién continúa hasta la actualidad. ( testimonio aportado por Luis Magallanes, y reconstruído con ayuda de vecinos).2018.



*Ref; Foto propia 2018. El Centro de salud, en la actualidad.*

## Club

El grupo que integraba la Comisión Vecinal, mencionada anteriormente, cuando la flia. de Gerardo Ayala, abandona el pueblo (vian de la escuela al Norte, la Flia. tenía negocio de Ramos Generales, camión y hacia acopio de productos regionales) le compran

la propiedad, que contaba con un gran salón de barro con techo de chapas y piso de tierra donde habilitaron para **Club social**, siendo lugar de encuentro, para todas las fiestas patrias, tradicionalistas, hacían carreras cuadreras, organizaban bailes populares ( con músicos como Juan C. Cabada, Hugo Cabada, entre otros artistas zonales) para juntar fondos destinados al bien común.

Consultados sobre la existencia de **Equipos de fútbol**, entre risas recuerdan anécdotas, que tuvieron un equipo, por los años ´67-´68 y nombran como algunos integrantes del equipo a Evelio, Rovito, Avila, Quiroga, José “Pepe” Otermin, Dominguez, entre otros.

### Comisionado

Recuerdan los entrevistados a Gerardo Ayala, Miguel Ochoteco, Agustín Quiroga y al último en cumplir esa función, el Sr. Demetrio Dominguez, pasando a depender luego administrativamente del Municipio de Anchorena.

### Destacamento Polcial nº 24

Jefe de Destacamento Don Melitón Avila y primer policía, Idelfonso “Pocholo” Mercado (foto) y Cruz Cabaña (quien a su vez trae a colación que fue criado por Don Diego Paez, un señor dueño de campos, político y bastante caudillo del pueblo en su momento). Apolinario “Polo” Quiroga, fué el último que estuvo a cargo del destacamento. En la actualidad depende de Anchorena.



*Ref;Foto de Don Idelfonso Mercado (Gent.de O.Duo) y foto propia 2018, del Destacamento en la actualidad.*

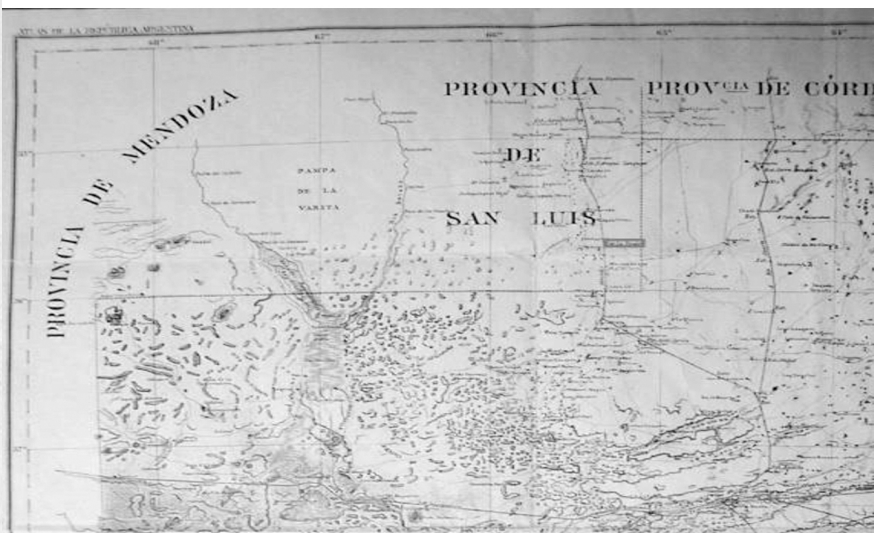
## Obrajes

Recuerdan haber oído de dos, principalmente. Uno en el Campo “Santa Teresa”, de Santamarina Hnos, y también otro en el campo “Loma Real” de Bracco y Cia. de allí recuerdan que concurrían chicos a la escuela.

## Correspondencia -Estafeta

En principio y por documentos rescatados en AGN, (carta 1927) se sabe que la correspondencia llegaba dos veces por semana en Diligencia, en una línea que corría de Santa Rosa por Victorica, Anchorena, La Verde (mapa que aparece al pie, de 1886,muestra las trazas de los caminos carreteros) y llegaba hasta Fortu-

na, luego ya en la década del '20, el señor Santiago Ruiz que tenía un almacén de Ramos Generales, recibía allí la correspondencia y se encargaba de trasladarla hasta Arizona donde la despachaba para que saliera en el tren, también supieron cumplir con este servicio el Sr. Jacinto Fernández, Teresa Godoy de Escudero, Marta Godoy y por último Daniel Godoy, quién aún reside en la Colonia. (Lamento no haber podido entrevistarlo).



*Ref; Mapa de 1886, con red de caminos carreteros, uno de ellos pasaba por La Verde.*

### Telégrafo

Se recibían las noticias más urgentes por vía telegráfica de Fortuna a Anchorena, donde llegaba la línea al Correo.

## Medios de transporte

Los referentes consultados concuerdan en el recuerdo de coches de alquiler, en mencionar que concurrían de Anchorena, Pedro y “Beto” Lagos, Benjamin Guzman, Narciso Cabada, eran estos algunos de los que se llamaba para utilizar ese servicio. También el transporte de Don José “Pepe” San Martín, que realizaba el recorrido de Va. Mercedes, S.L. a Victorica, L.P. pasando por La Verde, los días Martes y Jueves. En un comienzo con un colectivo Ford 46 y luego en un Ford '52. Fue de vital importancia este medio de transporte, y el Señor, muy apreciado por los vecinos.



*Ref: Copias extraídas de un artículo del Diario de San Luis, que habla sobre el fallecimiento de José San Martín, ocurrido el 27-02-1968, de éste pionero en el transporte por el Sur de la provincia.*

## Almacenes

Principalmente en los comienzos de la vida del poblado, debido a los caminos difíciles y falta de medios de transporte, el almacén debía ser de Ramos generales, también allí se concentraba todo el movimiento, desde la correspondencia hasta el despacho de algunas copas. Como dijimos anteriormente, fueron propietarios

de casas de comercio Carlos Gozaini, Santiago Ruiz, Jacinto Fernández, Parseriza – Ayala, entre otros.

### Registro Civil

Ayala, Josefa Rodriguez de Quiroga y el último José “Cholo” Quiroga, entre otros.

### Población y censos

Consultadas las fuentes sobre la cantidad de habitantes que pudo tener La Verde, en su momento de esplendor, no se atreven a arriesgar más de 180 habitantes, sí, recuerdan que en 1983 para las elecciones del regreso de la democracia, aparecían unos 60 votantes en el padrón electoral, incluyendo la zona rural. Hoy (2018) habitan allí en el centro urbano, 13 personas.

### Otros aportes;

Mostrando una placa de patente vehicular, recuerdan que allí se las emitía, tanto para sulkis, como para otros vehículos, como es el caso de la foto adjunta, suponiendo que se fabricarían en Va. Mercedes o San Luis capital.



*Gent. Osvaldo Duo*

## Agua, vital elemento

Hablando sobre la profundidad de las napas, estiman que se encuentra el agua, desde los 8 m. Este tema surge a raíz de una observación de la zona; No ha sido fortuita la denominación “La Verde”. Si uno viaja por los alrededores, principalmente en primavera y verano, puede apreciarse mejor la diferencia de los colores en la vegetación cuando se aproxima el observador a esta zona.



*Ref; foto propia*, en “El Rodeo” muy representativa del tema y de la antigua tradición de los pioneros, que llegaron con sus majadas. En cuanto al campo “El Rodeo” suponen que es parte del ejido de La Verde, pues sus moradores aparecen en el padrón electoral del pueblo, como los de Estancia Santa Teresa. (En “El Rodeo”, estuvo, mi bisabuelo paterno, Pierre Hondere. Quien fallece en 1923 y está sepultado en Nueva Galia, S.L).



*Ref. parte de la familia Hondere en el campo "El abra negra", cuando era de una gran extención, de campo del Sr.Ibarra.*

Continuando con los datos documentales, aquí transcribo una parte de página de una Guia Comercial del Ferrocarril.

**Pueblo La Verde**

Provincia: San Luis	Sub Comisario: Martín Miguélez	Ganaderos	Ochoteco Miguel
Partido: General Pedernera. Ubicado a 2 leguas al Norte de la Estación Arizna. P. C. O.	Esc. Estafeta: Ernesto Avila	Alvarez Antonio	Parceriza Hnos.
Comisionado Municipal: Miguel Ochoteco.	Población: Urbana, 150 habitantes. Rural, 200.	Dño Miguel	Rodriguez Bor. Hnos.
Jurisdicción Judicial: Villa Mercedes (San Luis).	Apropiadores Frutos del Pais	Fernandez Antonio	Simonelli y Treco.
Unica Paz: Celedonio Izaguirre.	Gonzalez Carlos	Izaguirre Celedonio	Santamarina Hnos.
	Almescenas	Mercado José	Sarasola Gregorio
	Gonzalez Carlos	Martinez José	
		Ochoteco José	Instrucción Pública Escuela Nacional N° 53

**La Rica** *El Oeste* **MartitaHondere**  
**ES UNA BUENA REVISTA DE CAMPO**

Remitiendo a lo que dice esta publicación del Año 1934, en ese

momento el Comisionado Municipal era Miguel Ochoteco, Juez de Paz, el sr. Celedonio Izaguirre, Sub Comisario Martín Miguelez, Estafeta: Ernesto Avila, Registro Civil, Francisco Ayala.

**Población Urbana 150 habitantes y en Zona Rural 280.**

Acopiador y Almacén Gonzaini.

Ganaderos: A. Alvarez, M. Duo, A. Fernandez, C. Izaguirre, J. Mercado, J. Martinez, J. Ochoteco, M. Ochoteco, Parceriza Hnos. Rodriguez Boer Hnos. Simonelli y Trucco, Santamarina Hnos. y G. Sarazola.

Instrucción pública Esc. Nac. N° 53.

*Cementerio*

Atendido por la comuna. Sin otros datos. Llegué hasta allí, donde se observan sepulturas muy antiguas, casi todas abandonadas, mas no se puede llegar a leer las placas porque hay muchas colmenas de abejas. Hay que volver en invierno.



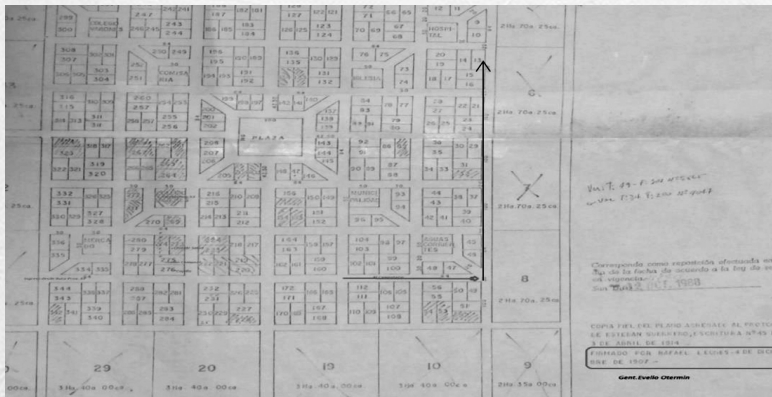
Ref. Foto propia, tomada en Marzo 2021.

## Rutas

En 2001, a pesar de la gran crisis económica que vivía el país, a La Verde, estaba llegando el camino asfaltado. Venía el Gobierno provincial haciendo la Ruta Prov.55 de La Felicidad a Arizona, por etapas. Ruta que pasaría al Este del pueblo que nos ocupa, a unos kilómetros, la idea inicial fue hacer el acceso por el Campo “La Josefina” pero comenzó la puja de intereses y este proyecto quedó relegado, haciéndolo luego por la Ruta prov.47, que va desde Anchorena a Martín de Loyola, de cualquier manera les cambió la vida a los vecinos.

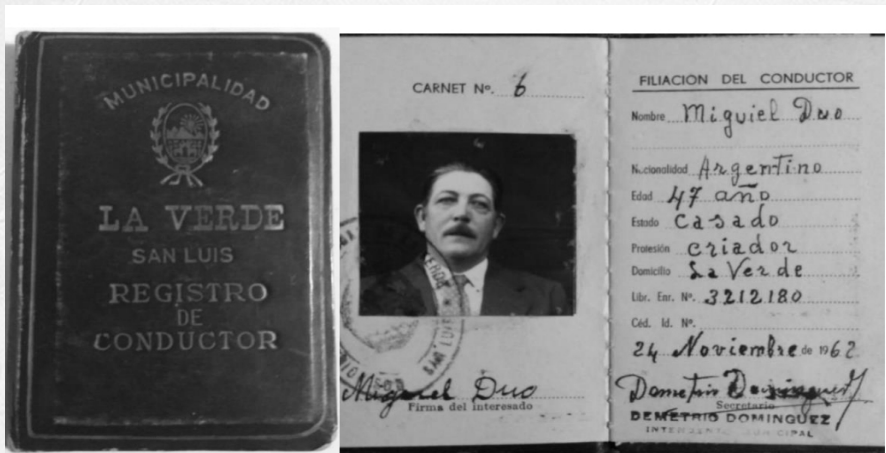
## Electricidad

cuando se hizo la línea madre de Fortuna a Anchorena, conectaron a La Verde, brindándole tan importante servicio y el primer vecino rural en hacerse usuario de este servicio, fue Evelio Otermin.



*Ref; Plano de “La Verde”. Firmado por Rafael Leones, en diciembre de 1907, recortado, y adaptado a la actualidad, con los edificios públicos. Gent. de Evelio Otermin.*

Presentandolo Informalmente, en la actualidad residen; al norte de la plaza pública Don Torres, al Sur familia de Pascual Dominguez, a la entrada del pueblo, Miguel Olavariaga, una cuadra al Norte en línea con la Quinta de Gauna, Don Godoy y luego hacia el centro la Capilla, el salón comunal o Club, Centro de Salud y a continuación el Destacamento de Policía , La Escuela Nac.53,-calle por medio Rovito y hacia el Noroeste Raúl Fernández, entre la capilla y hacia la izq. Juan Fernández, también los hermanos Ceín(informe via internet enviado por Luis Magallanes, Enfermero de la localidad hasta su jubilación.)



*Ref: Carnet de Don M. Duo, expedido por la Comuna de La Verde, firmado por elcomisionado comunal Demetrio Dominguez, 1962, Gent. Osvaldo Duo.*

Casi al terminar este trabajo, recibo la visita de mi querida amiga, contándole lo que estoy haciendo y lamentando que su madre, Doña Lorenza Suarez, fallecida a muy avanzada edad, ya no esté, para que me ayude.

Lorenza Suarez, vivió con la familia de Francisco Pildaín, en La Verde, y con ella tuve el placer de conversar largo y tendido sobre el derrotero que siguieron esos pioneros, algunos españoles y otros franceses, porque los datos de los lugares donde estuvo mi bisabuelo cuando llegó a Argentina, coincidían con el que otros vecinos de La Verde, siguieron hasta llegar a esta zona. Concluíamos que no llegaban porque si, a estos parajes; siempre algún paisano instruido y con algún capital, se adelantaba y luego llamaba o ayudaba a instalarse a los que iban llegando al país. Podemos tomar como ejemplo algunos fundadores de otros pueblos de la zona.



*Ref; Foto muy antigua,(deducido por el material) de los esposos Francisco Pildaín y Maria Loisé. Unos de los primeros pobladores. Gent. Gabriela Quiroga Suarez. (Su madre Lorenza Suarez, creció con este matrimonio).*



*Ref. Foto tomada a una pintura realizada por M. del C. Estrada, en la pared de la casa de Osvaldo Duo.*

Creí oportuno que fuese adjuntada por que fue hecha en base a una antigua foto de don Miguel Duo, que estaba bastante borrosa, pero como conocí y aprecié a quien maneja las mulas que tiran ese antiguo arado, la veo muy original, principalmente en los rasgos del conductor y es muy emblemática de la labranza, por eso, está aquí agregada.

### Otras curiosidades

- Son varias las personas entrevistadas que cuando se les pide mencionen algún hecho curioso, instintivamente recuerdan la Leyenda o mito que circula de generación en generación o resaltan que no olvide poner lo del "Huayco de la china" (sic), explicando inmediatamente que en un esquinero del camino donde hay un bajo, cuenta la tradición que aparece o aparecía una "luz mala", parece que lo atribuyen a que murió allí

trágicamente, una joven, pero se han diluido en el recuerdo el nombre y las causas de esa muerte...

- Cuenta un aportante haber oído comentar que Juan Bautista Vairoletto y Facundo Etchelecu, fueron desertores del servicio militar y durante mucho tiempo se guarecieron en este lugar, información que me parece confusa, pudiendo ocurrir en el caso del segundo pero en cuanto a Vairoletto, puede coincidir con sus andanzas como bandido rural a raíz de sus problemas con la policía y no con los militares. Pero son testimonios aportados por lo tanto, aquí está y es válido.
- ¿Otra Escuela? Mirta aporta, que en su niñez cuando su madre, Olga Bolaño y Don Miguel Duo, (papá de Osvaldo), se encontraban, recordaban cuando iban a clases en un campo, que no le parece que fuera la ubicación actual de la escuela, entonces se hace esta pregunta, por lo que se buscan otros aportes que abonen este recuerdo infantil o lo echen por tierra, pero oh! Casualidad, hay una mínima coincidencia, luego de hacer memoria recuerda Osvaldo, que sí, que su padre contaba, no que hubiera otra escuela, solo que a varios niños que estaban en el campo, los enviaban a casa de la vecina familia Juarez, donde la señora los instruía en los primeros trazos.
- En el hogar de Osvaldo, donde nos encontramos para tomar parte de los testimonios aportados para armar este humilde trabajo, se puede observar una vitrina con cosas antiguas que contienen parte de la historia de Ca. La Verde, la muestra con orgullo y entre otras cosas hay muy lindos trabajos en cuero y

suela, hechos por él mismo, aclarando que ya no lo hace más y que le han quedado pocas cosas, pero a instancia nuestra se pone a mostrar cómo se cortan esas finas lonjas de tiento para trenzar como en algunos de esos trabajos tan finos y representativos de la vida del campo.



*Ref: Sería una pena no compartir las imágenes tomadas en ese momento (14-07-2018).*

- En otra ocasión al visitar Colonia La Verde, nos encontramos con el Sr. Héctor Antonio “Pocho” Rovito, otra de las personas que se niegan a trasladarse a otros lugares. “Este es mi lugar”, nos dice, y nosotros le creemos, porque los lugares, son sus gentes y sus costumbres.



*Ref; En la imagen “Pocho” Rovito, con mi esposo, recordando tiempos de haber compartido canchas de futbol.*



- No quiero olvidarme de la gran colaboración que prestaron para este trabajo (como lo mencioné anteriormente) Evelio J. Otermin y su esposa Josefa Gómez. Una pena que él ya no está para ver este trabajo impreso pero vaya mi agradecimiento eterno para este vecino de La Verde, que siempre se involucró con las cosas de la comunidad.

- Un trabajo aparte ameritaría referirnos a Don Daniel Godoy y su esposa Loretta, Ferreyra, su vida en La Verde, su resistencia a irse.

Daniel y Loretta, pasaron allí la vida entera, hasta el deceso de ella, aun así el deseo de él de permanecer, sólo fue derrotado cuando los años y la salud, le impidieron valerse por sí mismo. En la foto con Osvaldo Duo, en septiembre de 2022, en ocasión de visitarlo en el geriátrico de Fortuna, donde fue trasladado para su recuperación y hoy pasa plácidamente sus días.




- Casi tres años después de haber presentado este trabajo en un concurso que organizó el Gobierno de San Luis, sobre Pueblos y parajes; del que no me dejaron participar por no tener el domicilio en la provincia,( como si la historia tuviera fronteras), continuando con mi afición a hechos del pasado, como historias, genealogía, etc. encuentro en la página del Centro de Es-


tudios Genealógicos de San Luis, Fundado el 1 de setiembre de 2012 - Miembro de la Federación Argentina de Genealogía y Heráldica, digitalizados los Censos Poblacionales de 1869 y 1895, en este último, en la libreta que corresponde a Dpto. Gral. Pedernera, para Va. Mercedes, Médano Colorado y La Verde, (población rural) desde página 16 a 25, se censaron en La Verde, el 11 de mayo de 1895, 127 personas en 17 familias, que habitaban 15 viviendas. Los apellidos allí registrados son; Sactua, Quevedo, Guevara, Díaz, Herrera, Ferradas, Alsaga, Bargas, Salina, Barroso, Rojo, Pérez, Mercau, Rosales, Núñez, Escudero, García (mi bisabuelo materno), Mendoza (mi bisabuela materna), Jofré, Lucero, Magallanes, Vorden, Fernández, Pastor, Gimenez, Torres, Ponce, Isaguirre, Luján, Rodriguez, Funez, Espinosa, Calderon, Barsola, Oga, Luna, Gualpa, Rocha, Ontibero, y Basconselo, (copiados tal cual aparecen en el censo) lo que da un total de cuarenta apellidos diferentes y la certeza de que antes de las fechas supuestas de fundación, en este paraje ya habitaban un número importante de personas, pasando así a ser pioneros en esta colonia.

Con alegría encontré a mis bisabuelos paternos con sus hijos, residiendo en Ca. La Verde.

Audón Garcías con 55 años (de profesión Estanciero) y Ramona Mendoza (ama de casa) con 35 años, en pag. 19, y sus hijos: Baldomera de 17 años, Antonia de 15, Calletana de 11 (o sea mi Abuela Teresa Calletana), Jesús de 9 y Doroteo de 6, en pág. 20.




Ref; Captura de pantalla de las hojas del libreto del Segundo Censo Poblacional-1895



También en un antiguo libro de Avaluación Fiscal, practicada en cumplimiento de la Ley N° 387, de 24 de Diciembre de 1909, del Gobierno de San Luis, Receptoría Anchorena, figura Audón García, como propietario en La Verde, de la Quinta N° 22, de 15 ha;

que anteriormente fue de Tomás Gómez, teniendo como vecinos a Primitivo García (mi abuelo materno), Diego Páez, Lázaro Pérez y Eusebio González.



Ref: Fotos tomadas al libro original de Avaluó fiscal. (Gent. Daniel Segatta). 2021.

Como mencioné anteriormente en ocasión de feriado de Semana Santa, pasabamos para el cementerio de Ca. La Verde y nos encontramos con el Sr. Pascual Dominguez, con quién mantuvimos una amena conversación donde se explayo sobre su vida, contando que nació en el campo de Bracco y Orroño, donde residía con su familia, que allí su padre trabajaba en los obrajes, tareas en la que ellos se iniciaron de niños y con orgullo muestra sus antiguas herramientas (las que aparecen en la foto) un serrón de mano, una cuña y una maza, con la que “volteaban” caldenes, que luego se cargaban en las vagonetas de la trochita angosta que transportaban los productos a las playas de acopio de la Estación ferroviaria de Ing. Foster, L.P.



*Ref: Foto propia, el Sr. Pascual Dominguez, imagen tomada en una visita a Ca. La Verde en Marzo de 2021.*

- Otra curiosidad que agregaré aquí es que en el libro “Historias de Anchorena” de la Prof. Adriana Anecchini Bausa, la autora cita que; el 4 de Diciembre de 1907, en tierras de Tomás Gomez, se funda la Colonia la Verde, como colonia agrícola pastoril, tributaria de Anchorena. Ya hemos acordado con la profesora que volveremos sobre el tema.



*Ref; de izq. A der. Ellas son Gladys Mostazero de Muñoz, Irma M. de Díaz, Mirtha M. de Muñoz, y Cilia M. de Martínez, también oriundas de la localidad. Gent. Marcela Díaz.*

Según el testimonio de Irma, fueron sus padres Manuela Pildaìn (hija de Manuel Pildaìn y Mariana Etchelecu) y Mariano Mostazero (quien llegó a la colonia, de la zona de Parera).



Ref. Foto de la Familia Pildaìn – Etchelecu.

La familia Mostazero, vivió en el campo “La Esperanza”, (que aún conservan sus herederas) a unos 10 km. de La Verde, siendo vecinos linderos de su campo, al sur la familia Martínez, calle vecinal de por medio Estancia “Santa Teresa” y enfrente el campo “El murmullo” (su dueño primigenio fue Ochoteco), hoy de Duran. Cuenta que ellas nacieron en el campo y fueron anotados sus nacimientos en el Registro Civil de La Verde, cuando era encargada Doña Josefa Rodríguez de Quiroga, y que sus hermanas mayores Gladys y Mirtha, fueron dos años a caballo a la escuela y dos años en sulky, luego sus padres alquilaron una casita en la colonia para que asistieran las menores.

Buscando en sus recuerdos momentos de reuniones sociales acota que la cooperadora escolar sabía organizar carreras de caballos que duraban dos días con bailes incluidos que algunas veces amenizaban la orquesta de Hugo Cabada, integrada entre otros por Raúl Torrez y Cesar Etchart, o Juan Carlos Cabada y tal vez algunos más. Cuenta que asistía gente de toda la zona, y que el salón no era como ahora, era de barro con piso de parquet. Alguna otra reunión que recuerda sucedía para el 21 de septiembre, con comida a la criolla, es decir se asaban corderos pero se ponían pocas mesas por falta de espacio; llevaban tortas, o sea los vecinos aportaban entre todos. Se bailaba a la tarde tipo martinée, eran fiestas muy lindas. Recuerda también a Don Demetrio Dominguez como Comisionado Municipal y de policía Don Idelfonso “Pocho” Mercado.

Ahora bien, para ir cerrando, les cuento que los recuerdos de infancia, de cuando visitábamos a mis tíos Marcos Duo y Martina

Hondere, en el campo, me llevaron a querer participar en el concurso sobre los parajes de la provincia, sin saber que más tarde encontraría indicios antiguos sobre mis ramas familiares en este lugar, que intensificarían la ligazón de lazos, con esta Colonia.

Así dejamos constancia. No es mucho pero hemos intentado hacer algo. ¿No es bueno? no importa, lo intentamos, esto es lo que hemos podido recolectar, dejando siempre una página en blanco para seguir ampliando o dejando la posta a quienes sientan el deseo de retomar, corregir y mejorar. Siempre se aceptan las críticas y mejor aún, las sugerencias.

¡Gracias por leernos!

Martita

### **Agradecimientos;**

*A Alba de Devia, Osvaldo Duo, Evelio Otermin, Susana Duo, Luis Magallanes, Cilia, Yrma y Mirtha Mostazero, Liliana Spaltro, Otilia Lucero, Mirta Molina, Marcela Diaz, Rafael Bausa, Lorena Diaz, Pascual Dominguez.*

*Mil Gracias por prestar colaboración para esta síntesis histórica.*

Marta Rosana Hondere

D.N.I; 16644154

Agosto de 2018, ampliado en 2021.Cerrado en 2023.

**Este trabajo de recopilación ha sido elaborado con el solo fin de preservar parte de la historia de esta población, que supo de sueños, de luchas, de progreso.**

MARTA ROSANA HONDERE

*Colonia "la Verde", San Luis*  
*Intermitencias de su Historia*

