


Simplemente Arizona



PH: N.V.

de Marta Rosana Hondere



Simplemente Arizona

de Marta Rosana Hondere

Foto de Tapa:

Nicolás Villa

Ilustración de Portada:

María Esther Hondere

AÑO 2021

*“Si nos aferramos a nuestras raíces,
podemos afrontar cualquier tempestad.”*

AGRADECIMIENTOS:

**A DIOS POR PERMITIRME HACER LO QUE ME GUSTA.*

**A MI FAMILIA PORQUE ES MI FORTALEZA Y MI DEBILIDAD.*

**A MIS AMIGOS QUE ME ALIENTAN, ACOMPAÑAN Y PRESTAN OIDOS...*

**A TODOS LOS QUE ME HAN AYUDADO, APORTANDO DATOS, FOTOS,
DOCUMENTOS.... GRACIAS POR EL DESPRENDIMIENTO Y LA BUENA
VOLUNTAD.*

**A LOS QUE TENGAN LA AMABILIDAD DE LEER ESTE MATERIAL, QUE
ESPERO SEAN VARIOS...*

¡GRACIAS!

DEDICATORIA:

A MIS PADRES, QUE NOS INCULCARON VALORES Y AMOR A LA TIERRA.

A MIS HIJOS Y A MIS NIETOS... POR SER MI LUZ.

A MI MARIDO POR LA PACIENCIA, EL ACOMPAÑAMIENTO Y EL APREMIO...

A MIS HERMANAS, QUE SON INCONDICIONALES...

A MI HERMANA DE LA VIDA, QUE EN SILENCIO SIEMPRE ESTÁ...

*AL PRESTIGIOSO HISTORIADOR PUNTANO, DON EDMUNDO TELLO
CORNEJO POR SU APORTE Y SU INCENTIVO... (In Memoriam)*

*A MIS COTERRANEOS DEL PAGO CHICO QUE SE ENCUENTRAN DISEMINA-
DOS POR EL MUNDO...*

A LOS QUE OLVIDO SIEMPRE NOMBRAR Y A LOS QUE NUNCA NOMBRARÉ...

PRÓLOGO:

Simplemente Arizona

Encarar el Prólogo de un libro no es tarea fácil, y más aún, para aquellos que tenemos muchos límites con la literatura. De cualquier manera, no podía eludir el compromiso en el que me vi. Afortunadamente me encontré con una amplia y pormenorizada exposición de la autora, relacionada con el nacimiento de la localidad de Arizona, población ubicada al sur de la provincia de San Luis, y muy cerca del límite con el territorio pampeano. Por tal motivo la tarea se hizo accesible.

Evidentemente las líneas ferroviarias que salieran de Buenos Aires en la mitad del siglo XIX, fueron buscando los recursos naturales del suelo argentino, llegando así en el tendido hacia el oeste, hasta la zona del caldenar, primero en el sur, luego en el centro oeste pampeano, y más adelante se internaron en el sur de San Luis.

No escatimó esfuerzos la autora de este libro, para reseñar los avatares de quienes se fueron internando poco a poco, buscando en todos los casos las riquezas de las tierras "ganadas" a los habitantes naturales, y en lo posible atravesarlas hasta lograr la conexión del Atlántico con el Pacífico. La Segunda Guerra terminó con estos intentos, pero sirvieron para que la gente se fuera radicando en tramos de quince a veinte kilómetros unos de otros, fundando pueblos, en lugares donde el ferrocarril fue encontrando el agua buena y necesaria para sus maquinarias.

Allí, en esos lugares, fueron surgiendo instituciones eclesiásticas, políticas, comerciales, de justicia, municipales y por sobre todo escolares y aquí se puede notar el esfuerzo de Marta Hondere, rescatando entre otras cosas la vida de la Escuela Primaria, donde puede verse el esfuerzo de aquellos primeros habitantes, para corresponder al esfuerzo de la nación, en la tarea de crear escuelas. De esta manera, comienza la enseñanza en la población de Arizona, dando educación a los primeros niños de la zona.

A partir de ahí, la autora se aboca en el desarrollo de la misma, y año por año va marcando cada una de sus actividades con nombres y fechas que hacen que la lectura nos atrape viendo todo cuanto se invirtió, en tiempo y esfuerzo de esa gente fundadora, más el compromiso de nación, aunque en este caso, reducido a la autorización y apenas una casilla que había sido desmontada en otro lugar. No claudicaron a pesar de todo, continuaron con la lucha superando ese inicio, llegando a tener ciclo básico, un instituto para adultos sin el curso escolar primario y más adelante, secundario también para adultos.

La autora logra interiorizarnos de instituciones deportivas, como así también en la producción de la madera del Caldén, la ganadería y la producción forrajera, complementaria del rubro anterior. Toda una vida de un pueblo alejado de la cabecera

de su provincia, dependiendo más de poblaciones pampeanas y eso debido a la red ferroviaria, que se internó desde la pampa húmeda, a los médanos y pastizales de la provincia de San Luis, adentrándose en un profundo bosque maltratado de caldenes, piquillines, chañares, algarrobos y otras variedades únicas de ese monte, que además le daban y siguen dando vida a una abundante fauna silvestre. Las autoridades pusieron algo de control en el desmonte, y la cacería indiscriminada de especies autóctonas. Eso ha dado sus frutos y por suerte se nota el recupero de algunas especies.

Interesante informe de la autora Marta Rosana Hondere, donde pone a prueba su capacidad de trabajo, con largas jornadas de investigación entre archivos provinciales, nacionales, bibliotecas, hemerotecas, y por sobre todo recurriendo a viejos pobladores. Con ese testimonio oral va orientando su búsqueda, y así rescata la vida de un pueblo con todo lo que allí dentro se fue desarrollando.

Como ella misma lo dice, si se encuentran errores, o faltan detalles, es esta, una oportunidad de hacer llegar, recortes, fotos, o lo necesario como para que estos más de noventa años, no queden fuera de él.

Siempre hay tiempo para ampliar recuerdos.

Héctor Pérez Farías
General Pico - La Pampa

(Amigo, Historiador y Co-fundador de la Junta de Historia Regional "Gral. Pico")

ACLARACIÓN:

La información publicada aquí, es el resultado de mucho trabajo personal, producto de síntesis, recopilaciones, apuntes, tutoriales, monografías consultadas, por lo que se referencia al pie de las fotos.

Este trabajo fue realizado sin ánimo alguno de faltar a la verdad o de distorsionarla, pero para toda investigación hace falta documentación original en que sustentarse, la misma que vengo buscando desde hace años y es muy escasa, por lo que pido disculpas con anterioridad ante cualquier error en el que pueda incurrir.

Trataré de ser objetiva y reflejar los acontecimientos de la manera más fiel posible, pero muchos de ellos son extraídos de la tradición oral, pudiendo ser alterados, por lo que intentare acercarme a una descripción más o menos valedera.

El día que nació... fue en Arizona
El primer árbol que planté... fue en Arizona
El libro que elegí escribir... es de Arizona
Los hijos que parí... son de aquí, son de Arizona.

YO ARIZONA

“Darle un golpe al recuerdo para que éste presione a la memoria. Para que poco a poco comencemos a aceptar de verdad quienes somos y vayamos reconstruyendo la historia. Es recorrer el día a día y buscar en los pensamientos alguna respuesta a tantas preguntas. Hilvanar la historia a través de lo único que tenemos y que nos permite tratar de cometer la menor cantidad de errores posibles”.

BIOGRAFÍA DE LA AUTORA:

MARTA ROSANA HONDERE: Nació en Arizona, San Luis, el 03 de Septiembre de 1963. Casada, con Omar Antonio Padilla; cuatro hijos: Diego, Eli, Maia y Anahí; cinco nietos: Irupé, Luana, Juana, Fausto y Emilia. Cursó estudios primarios en la Escuela N° 45 Juan de Dios Escobar y sus Estudios Secundarios en la Esc. Prov. Ens. Med. N° 2 “Malvinas Argentinas” de Arizona S.L. Estudios Terciarios de Bibliotecaria profesional en Inst. Sup. de Bellas Artes, de Gral. Pico, L.P. Trabajó como comerciante, dictó clases en EPEM N° 2, Alfabetizadora del Programa de Alfabetización Educ. Básica de Adultos, Centro N° 2, de Arizona, Bibliotecaria Encargada de la Biblioteca Pop. Municipal “D. F. Sarmiento” de Arizona, participó de diversas comisiones y proyectos comunitarios como: reapertura de Biblioteca, creación de Centro de Jubilados, creación de Esc. de Fútbol Infantil “José Luis Tesare”, promover la creación de un Centro Tradicionalista, lograr la adjudicación de un Centro Tecnológico Comunitario desde Nación, promover la instalación de una radio FM en la localidad, lograr el proyecto de ampliación de biblioteca, promover la construcción de un polideportivo en la localidad, promover la creación del escudo de la localidad, preservación del patrimonio histórico-cultural de la localidad, promoción de la restitución del nombre original de la plaza del pueblo, entre otros..., en el marco de un proyecto integral denominado “Rescatemos nuestras raíces”...

ALGO PERSONAL:

Autora de Monografías sobre: “10 años de Escuela Secundaria”, Iglesia Santa Sofía y Biblioteca Pop. “D. F. Sarmiento”.

Cursos y capacitaciones varias.

*1991-1999; Encargada de la Biblioteca Popular municipal “D. F. Sarmiento” de Arizona, San Luis.

Con varios proyectos cumplidos a lo largo de este período.

*2002-2006; Con Plan Trabajar, Tarea administrativa y organización de Biblioteca Especializada "Evita", en Unidad Básica Partido Justicialista. Gestora.

*2007; Suplencias en bibliotecas de Colegios secundarios Chapeaurouge, Unidad 15, Esc. Normal Mixta Prov. de San Luis y República El Salvador. (Inscripta en Educación hasta la actualidad)

*2009 a la Actualidad; Encargada Biblioteca cooperativa "Silvia N. Ramos". Con varios proyectos cumplidos durante, éste período.

*2014; Fundadora de la Junta de Historia Regional "Gral. Pico", con grupo Facebook, Youtube y Página web.

Creadora y administradora de página web "Ferrocarriles de La Pampa, Hoy..."

Creadora y Administradora del grupo en Facebook "Hijos de Arizona".

*2015; Publicación de varios artículos históricos en Revista, de tirada mensual, editada y distribuida por cooperativa Corpico. (Hasta 2017)

*2016; Libro Memoria 10, pág.77. Reseña Histórica de 90 años de Arizona. Ed. Mov. Historiadores del Norte de la Pampa. En Arata, L.P.

*2017; Libro Memoria 11, pág.31. "Encuentro entre dos mundos". Ed. Mov. Historiadores del Norte de la Pampa. En Arata, L.P.

Elaboración y Edición de Revista N° 1 "HISTORIANDOARIZONA".

Elaboración de C.D. y audiovisual con "Reseña de los 90 años de Arizona" luego presentado en Esc. 45 y donado a Archivo Histórico provincial.

Monografía "Al lento avance de la balastrera, Arizona de 1925 a 1926", presentada en Concurso "Historia de mi pueblo y su gente", obteniendo el 1° Premio, en San Luis.

Elaboración de árbol genealógico familiar, viaje a país ancestral y organización de Encuentros familiares.

*2018; Libro Memoria 12, pág. 56, "Km.658 - Ingeniero F. Foster". Ed. Mov. Historiadores del Norte de la Pampa. En Bernardo Larroude, L.P.

Programa TV Nuevos Horizontes, de la productora Norma Torta, con tema del Ferrocarril de La Pampa.

Gestión y ejecución del Proyecto de digitalizar el Diario La Reforma, en nombre de la Junta de Historia Reg. "Gral. Pico" (Periódicos, en Biblioteca del Congreso Nac. Bs.As. y Archivo fotográfico de manera amateur en Gral. Pico, con colaboración de profesores y alumnos de la Universidad Nac. de L.P).

*2019; Libro Memoria 13, pág. 34, "Los ferrocarriles de La Pampa, hoy". Ed. Mov. Historiadores del Norte de la Pampa. En Vertiz, L.P.

Monografía sobre "Colonia La Verde", presentada en Concurso "Historia de mi pueblo y su gente"

Libro "La sed del agua", Compilación de Editorial Dunken, pág. 72, Poesía "Abuela Inmigrante". Buenos Aires.

Donación de material documental al Museo de Marcelo Andrada. La Maruja, L. P.

Participación compartida en Concurso Municipalidad de General Pico, con poema ilustrado.

Charla, proyección de audiovisual y trabajos prácticos en Establecimientos educativos de Arizona.

*2020; Estudiante de Post-grado en Historia Regional, U. N. L. Pampa.

Libro Memoria 14, pág 121. El Bar Victoria, en el entorno social de Pichi Huinca. Ed. Mov. Historiadores del Norte de la Pampa. En H. Lagos, L.P.

Apertura de canal de Youtube Marta Rosana Hondere con trabajos históricos

Elaboración en proceso de Fototeca digital sobre Arizona, para donar a Archivo Histórico Prov. San Luis.

...y tal vez mientras tenga fuerzas, siga generando cosas...

“NO SE PUEDE AMAR AQUELLO QUE NO SE CONOCE”

INTRODUCCIÓN:

Este libro contiene trabajos de investigación, algunos ya editados, otros inéditos, sobre aspectos de interés histórico, informativo, sociológico, antropológico, geográfico, económico, político y además, vinculados a personas o hechos sobresalientes de la comunidad de Arizona. Es el resultado de muchas horas de investigación, estudio y aprendizaje, es mucha la gente a la que debo mi más sincero reconocimiento por el intercambio sostenido y por el apoyo tanto moral como material. Su finalidad es tratar de hacer un pequeño aporte al enriquecimiento de la historia local y atenuar el avance siempre constante del olvido. No siendo historiadora, ni escritora, solo una simple hija de este pueblo que recopila datos y documentos aspirando a que este trabajo, sirva a alguien pero sobre todo como un llamado de atención hacia la preservación de nuestro patrimonio histórico-cultural.

Quiero agradecer a todas esas personas que visité y a muchas más que no puedo nombrar por miedo a no recordar a todas, además debo resaltar que me han sido de gran utilidad las monografías de mis queridas amigas Patricia Pérez, Iris Avila y Alicia López, así como cuanto documento y fotos he ido encontrando a lo largo de todos estos años de recolección, por lo que hay aportes que no sé a quién pertenecen, por ello, vaya el crédito a quién corresponda.

Arizona se está convirtiendo en un pueblo sin memoria. La destrucción de documentos y archivos continúa consumándose ya sea por motivos políticos, a veces por desidia, por desconocimiento o abandono. Este libro quiere contribuir a la recuperación de nuestro pasado y de nuestra historia; Aquí también encontrarán relatos curiosos, anécdotas y mucho amor a mi tierra...

A vuestra consideración queda este trabajo. Con todo mi afecto.

Marta

*¡Que cada año por venir estrene su concierto!
Y que no olvide las viejas partituras que quedaron cerradas sobre algún taburete,
ni estas piezas que he escrito sin saber música, sin pentagrama...
¡A puro oído, garganta y corazón! ¡Salud tierra mía!*

“Los mejores regalos que pueden recibir tus hijos, son alas para volar lo más alto que puedan y raíces para que sepan quiénes son y tengan la capacidad de volver”.

SIMPLEMENTE ARIZONA - PARTE I:

Para legarle a mi pueblo, un agradecimiento, por tanto que me ha dado, me pareció atinado aportar esta modesta edición para que sirva, a quien interese conocer los por qué, de nuestro nacimiento en medio de una llanura, casi inexplorada, allá por la década del '20 y otra información de interés, relacionada.

Aunque al principio parezca tediosa la cronología que voy a desarrollar, es imprescindible detallar un marco referencial inclusivo, y así entender nuestro nacimiento poblacional, para lo cual comencemos preguntándonos:

¿Por qué estamos, dónde estamos? es decir, asentados en este lugar. Sintéticamente, podemos justificar su emplazamiento diciendo que; en décadas anteriores al nacimiento de éste, ya ganándole territorio al aborigen, el gobierno quería poblar estas pampas, por lo que propició la fundación de muchos pueblos, siendo Arizona, uno de ellos.

La rápida expansión ferroviaria, la esperanza de un pedazo de tierra propia, pastos naturales, agua a poca profundidad, y caldenes para proporcionar combustible, significaban una buena atracción para los futuros colonos.

Para brindar una mejor contextualización geográfica, agrego un mapa de la Republica Argentina, con la ubicación de la localidad.



**Ref.1: Fuente: extraído de internet.
Mapa de contextualización geográfica.
Agregado propio.**

Ya ubicados en un contexto geográfico nacional, pasaremos a los primeros Antecedentes pre-fundacionales:

Aquí se dio la trilogía: RIEL-COLONIZACIÓN-POBLAMIENTO

13-05-1817: Ley de concesión de tierras nacionales, en la línea de fronteras, casi 20 millones de has. Luego dividida en tres:

1878; de Empréstito (Ley N° 947).

1882; de Subasta pública.

1885-05 de Sept.; Ley n° 1628, de Premios.

11-05-1826: Ley de Enfiteusis, de Bernardino Rivadavia.

30-06-1826: Por decreto se establece “El gran libro de la propiedad pública”, a cargo del Notario Mayor de Presidencia de la Nación.

1853: Se consolida una sociedad de capitales argentinos para crear una red ferroviaria en el país.

1854: Hasta este año los campos argentinos eran grandes extensiones abiertas, solo limitados por algunos mojones o marcas naturales; donde había piedras se podía delimitar con ellas, en este año un estanciero de la zona de Cañuelas, circundó con alambres de hierro el perímetro de su estancia pero solo unos años después la implementación del alambre de acero (más liviano) revolucionó profundamente las costumbres, limitando los terrenos y modificando la vida andariega del gaucho, cambiando en el campo las tareas habituales.

1855: Según LEY del 24-06, la provincia de San Luis, divide su territorio en 8 departamentos, creando escuelas y autoridades departamentales.

*** EN LO CIVIL REPRESENTADA POR UN COMISARIO.**

***EN LO MILITAR POR UN COMANDANTE GENERAL.**

***EN LO ECLESIASTICO, LA IGLESIA SE ENCARGARA DE SU PROPIO CLERO.**

AGRIMENSURA: los primeros agrimensores de estas tierras fueron enviados por el gobierno nacional y años después, luego que Enrique Santamarina adquiriera las tierras para la colonización de esta zona, figura a cargo de la mensura el Agrimensor Abraham Rabdil.


COLONIZACION EN LA ZONA:

1° ETAPA COLONIZADORA: Familia Alvear y los hermanos Anchorena.

2° ETAPA COLONIZADORA: Enrique Santamarina, con la firma “Estancia y Colonia Arizona” S.A.

29 AGOSTO 1857: Se funda el Ferrocarril Oeste, primero en el país, (luego denominado ferrocarril Sarmiento), qué con uno de sus ramales, más tarde llegó hasta Arizona.

“NUESTRO FUTURO COMIENZA EN EL PASADO...”



Ref.2: GRÁFICO DE INTEGRACIÓN DE LA RED: Aquí explica que desde el 29-08-1857 a 1863 se llamó F.C. del Oeste, de 1863 a 1890 F.C. de la Provincia, de 1890 a 1948 F.C. del Oeste, hasta aquí fueron capitales privados con participación estatal; en 1948 se Nacionaliza pasando a llamarse F.C.Nacional Domingo Faustino Sarmiento, hasta el año 1956. Luego desde este año pasa a llamarse solo F.C.D.F.Sarmiento (Fuente: Archivo Museo Nac. Ferroviario “ R.Scalabrini Ortiz”)



Ref.3: Copia de invitación al acto inaugural del ferrocarril en Buenos Aires (Fuente Museo Regional Maraco, Gral. Pico, La Pampa)

1862: Ley Nac. N° 28, por la cual, se nacionalizan los territorios que no estaban bajo jurisdicciones provinciales y convertía en fiscales las tierras aún no apropiadas y explotadas.

19-10-1876: Ley Nac.817 (730) de granjas experimentales.

Ley Nac.817 de Inmigración y Colonización o Ley Avellaneda, unificó todo el país al sancionarse.

16-10-1878: se promulga la Ley de Fronteras (947/78) que autoriza la emisión de un empréstito público con el que se financia la campaña militar al desierto y la mensura de las tierras. Se le pagaría a los suscriptores con tierras aún no conquistadas. Tres leyes complementarias permiten subastar títulos de éstas, en Europa, premiar con tierras a los militares intervinientes en las campañas al desierto y organizar el territorio Nacional. (4000 títulos por 400 pesos fuerte cada uno a cambios trimestrales, que sus tenedores podían cambiar por tierras a conquistar, cada título equivaldría luego a una legua cuadrada. Las tierras fueron mensuradas en lotes de 10.000 ha, 4 leguas kilométricas cuadradas, que fijaba los límites entre las Prov. De Buenos Aires, San Luis, Mendoza y Córdoba, conformando el territorio pampeano.

1878-1879: PUEBLOS ORIGINARIOS - CONQUISTA DEL DESIERTO; aquí ya nos encontramos en un período muy importante en la historia Argentina y en especial para esta parte del país.

Hablar de la fundación de Arizona a partir del 5 de septiembre de 1926, sería fácil porque se poseen datos, inciertos, pero datos al fin, aquí hay que resaltar que cuando el ferrocarril llegó a nuestras tierras, ya había pioneros, gente que habitaba estos parajes, pero a modo de homenaje quisiera remontarme más atrás en el tiempo.

Históricamente se les rinde honores a los gallardos españoles que nos conquistaron y luego, hacemos hincapié en las corrientes inmigratorias que desde mediados del siglo XIX, hasta las primeras décadas del siglo XX, llegaron a nuestro país, olvidando que ésta, fue una segunda matriz cultural pues la primera, era la que ya estaba en el continente, la de las comunidades originarias. Estas tierras ya tenían dueños, legítimos dueños, nuestros hermanos los pueblos originarios; que en sistemáticas campañas fueron expulsados por no hablar de genocidio y exterminio. Algunos de los nombres más conocidos de quienes fueron dueños de estas pampas son Yanquetruz, Epugmer, Baigorrita, Mariano Rosas, Ramón Cabral y tantos otros que pasaron a ser leyenda y entonces nuevos dueños, señores refinados, "civilizados" como los Alzaga, Unzué, Anchorena, Alvear y numerosos grupos familiares acapararon la tierra, usaron enfiteusis*, provocaron el latifundio y formaron la burguesía terrateniente.

***ENFITEUSIS:** contrato de alquiler por largo tiempo, mediante pago de canon anual.

Por ello a manera de homenaje a los primigenios habitantes, quiero dejarles un

poema que me regaló un amigo (que ya no está) y tan bien describe el tema.

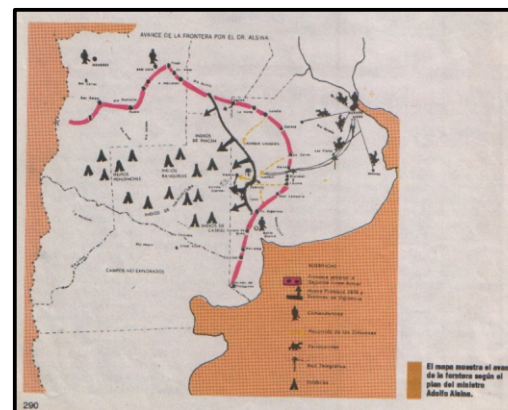
*Desde el oeste salvaje de las pampas,
viene el indio envuelto en polvareda,
reclamando en malón, que le devuelvan,
ésta tierra que a él pertenecieran.*

*En el grito feroz de la batalla
con el brazo en la lanza y con su poncho
él, reclamó con honor que le devuelvan,
lo que le corresponde por derecho.
Pero el gaucho defiende la frontera,
y lucha con el indio mano a mano,
sin saber que enemigos en la guerra,
después, en la desdicha son hermanos.*

*Floreció la paz en los tratados,
que no cumplió, el mandón que los gobierna,
ni el indio, ni el gaucho tienen tierra,
por más que con su sangre la regaron.
Hoy los dueños genuinos de ésta tierra,
son peones, parias o tristes linyeras,
que van a conchabarse a las estancias,
que por ley a ellos pertenecieran.*

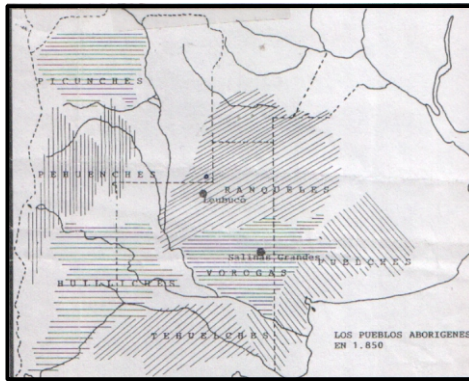
Autor: Aníbal Campo

Continuando con una breve contextualización histórica-geográfica para entender mejor los antecedentes pre-fundacionales, me pareció acertado agregar aquí un mapa que nos muestra el plan de Alsina, para ir corriendo la frontera e ir ganándole, las tierras a las tribus nativas, que allí habitaban.



Ref.4: Mapa sobre el avance de la frontera, según el plan del Ministro A. Alsina, (Fuente Rev. Geografía de San Luis, editada por el Ministerio de Cultura y Educación de la pcia. de San Luis)

Pero para el tema que me ocupa me limitare a resaltar las comunidades que habitaron el sur de San Luis; los Araucanos-ranquelinos.



Ref.5: Mapa de distribución geográfica de las tribus que habitaban la zona. (Fuente: Revista Geografía de San Luis)

Si bien donde se emplaza el pueblo, no se tiene conocimiento de que hayan existido, asentamientos de aborígenes, sí, hay lugareños contemporáneos que han encontrado indicios de las excursiones y luchas, como por ejemplo, una empuñadura de sable del Ejército Argentino, encontrada por el Sr. Cesar Suarez o puntas de flecha que encontraron Hugo Miret y Pedro Fiorda, por las quintas cercanas donde actualmente está el cementerio y la feria ganadera, de Arizona, (estos últimos hallazgos que si mal no recuerdo fueron donados al Museo de la Plata y ocurrieron en la década del '70).



Ref.6: FOTO DE EMPUÑADURA DE SABLE. (Fuente: Gentileza Lidia Suárez)

No queriendo desviarme de la línea de tiempo que vengo describiendo, les cuento que consultando bibliografía, investigando, buscando datos que aporten al armado de un rompecabezas de muchos años, he dado con este antiguo mapa que me ha gustado mucho; describe tan bien la geografía de nuestro país y en especial la zona

que estamos revisando y también puede apreciarse cláramente Médano Colorado que está tan cerca del actual emplazamiento y no se presta atención a ese sitio tan nombrado en la historia de la conquista del desierto...



Ref: 7 y 8. Copias de "Carta topográfica de La Pampa y de la línea de defensa contra los indios", Dic. 1875, encargada por el Ministro de guerra Dr. Adolfo Alsina y confeccionada por el Sargento Mayor Don F. L. Melchert (Gentileza de Sr. Raúl Gutiérrez)



Ref. 9: Mapa donde pueden apreciarse las líneas de punto que indican las rastrilladas indígenas de la zona, resaltando el triángulo que forman las lagunas La Verde, Trenel y Aillancó, en cuyo centro luego se ubicaría nuestro pueblo.

Ya mencionados la creación del ferrocarril y a quien pertenecieron antiguamente estas tierras solo falta agregar sobre el sitio histórico que considero tuvo mucha influencia en la creación del futuro pueblo de Arizona, me refiero a...

ESTANCIA AILLANCÓ:

Quiero llegar con esta mención a lo que sí, considero importante, tan importante que se puede reclamar que se declare como sitio histórico por Ley provincial de patrimonio, es la estancia Aillancó, distante de nuestra localidad a 7 km, aproximadamente hacia el sudoeste.

A mi humilde entender es importante porque ese lugar figuraba en antiguos libros de historia y el casco de la estancia aún se mantiene (siendo sus actuales dueños la firma Solabarrieta hnos), ya estaba el casco de la estancia siendo su propietaria Carmen Alvear de Christophersen, lindante con los hermanos Anchorena, cuando Esteban Anchorena, le vende una porción de campo (nada más que 44.000 has) a quien sería el colonizador.

Según el libro "La conquista del desierto", del General Eduardo Racedo (que es una memoria descriptiva), éste dirige la 3ª división expedicionaria; acción conducida entre Abril y Mayo de 1879, formada por 1352 hombres en esta primera etapa, la que a nosotros nos ocupa; es la más efectiva y la que catapultó a Julio A. Roca, a la Presidencia de la Nación. En su diario de marcha, el Gral. Racedo, cuenta que en Mayo de 1879 en su expedición contra los Ranqueles, sale de Villa Mercedes, marchando siempre por lugares donde se pudieran aprovisionar de agua, acampa en estancia Aillanco, en espera de los carros de proveeduría, siendo la ubicación de la estancia de 35° 59' de latitud sur y 7°33'39" de longitud Oeste, meridiano de Buenos Aires.



Ref.10: Foto, en Estancia Aillanco, del campamento militar, a cargo del Coronel Rodríguez, que se detuvo allí desde el 4 al 8 de Mayo de 1879 (gentileza Prof. Adriana Annechchini Bausa, del archivo del Convento Franciscano de Río IV, autoría de A. Meuriot) luego al proseguir su expedición hacia el sur, allí se dejó un fortín de guardia.



Ref.11: Foto del mismo campo de Aillanco. Fuente: foto propia, tomada el 14-11-2015. Al centro, donde se esconde el sol, está el casco de la estancia.


Hago hincapié en esta antigua Estancia (Construida c.1887) para atraer la atención sobre este bastión en medio del desierto puntano y por la ubicación que toma luego el pueblo, estando ligadas sus existencias; También existe un mapa hecho en Francia en 1888, allí ya aparece mencionado el lugar y en un libro de toponimia araucana aparece el significado etimológico de la palabra.

AYLLANCO: PARAJE Y ESTANCIA DE SAN LUIS

ETIMOLOGIA: AYLLA: NUEVE CO: AGUA O AGUADA

LO QUE QUERRIA DECIR: "NUEVE AGUADAS"

Según testimonios y documentos, esta estancia era de Carmen Alvear de Christophersen y lindante, los hermanos Anchorena, Juan Esteban, Josefa Eulalia, Estanislada A. de Paz, Rosa A. de Fernandez, (quienes eran enfiteutas en un principio) poseían amplio territorio, su extensión tomaba una vasta zona del sur sanluiseño y parte de La Pampa hasta Colonia Lobocó, hacia el Este, zona también donde se fundó Ing. F. Foster, pueblo que la empresa constructora ferroviaria denominó primero, como estación "km. 658".



Ref. 12, 13 y 14: Fotos de estancia Aillanco, nótese los detalles del estilo. Fuente: Gentileza de flía. Ortiz y fotos extraídas de un video de Lidia Suárez.

*En lecturas posteriores encuentro que los Anchorena eran primos del restaurador Juan Manuel de Rosas y que, Don Máximo Terrero, pariente político de Enrique Santamarina, era yerno de Rosas; y también era familiar de Rosas, el Sr. Lucio V. Mansilla (Campaña del desierto).


“Pienso en la cantidad de obstáculos que hay entre un sueño y la consecución, pero lograrlo da; primero la hermosa sensación de felicidad y luego de vacío, hasta encontrar en que soñar mañana”.

ANTECEDENTES PRE-FUNDACIONALES

Según documentos obrantes en mi poder, los hermanos Anchorena, le venden a Enrique Santamarina, más de 44.000 has. quien luego las ofrece en su casa central en Buenos Aires y en el exterior mediante avisos en periódicos de renombre, ponderando las bondades de estas tierras que se pondrán próximamente a remate público, por cuenta y orden de la casa. Así aparece “Estancia y Colonia Arizona”, en cuyo plano original del folleto de remate, figuran los nombres de los Anchorena y los Alvear; por eso digo que el destino de esta estancia con nuestro pueblo está entrelazado.



Ref.15: Folleto del Remate de tierras. GENTILEZA Sr. Juan A. Martín. Actualmente el folleto original obra en mi poder gracias a la donación que me hizo éste amigo, Historiador de Ing. Luiggi, L. P.



Ref. 16 y 17: Folleto original de propaganda del remate. Gentileza de Sr. Juan A. Martín (Historiador de Ing. Luiggi, L.P.)

PUESTA EN VALOR DE LA TIERRA: Cuando se conquista un territorio, es para usarlo; por lo que se le denomina, puesta en valor, al poblamiento y uso económico. La historia y la geografía van de la mano. Entre la conquista y la colonización, median complejos procesos. Por eso los agrimensores de esa época eran verdaderos exploradores, no solo debían salir al terreno con el teodolito, sino también con fusiles, pues iban a territorio inhóspito y desierto, con jugosos contratos para amojonar, lo que comienzan haciendo de afuera hacia dentro, cometiendo grosero error pues la esfera de la tierra no se puede cuadrangular, lo que debió enmendarse por Ley en 1906. Hay que destacar los poblamientos básicos por la original forma de ocupación, debido a los contrastes entre las grandes estancias, la densidad poblacional y organización espacial de las colonias.(Fuente: extraído de “La Pampa central entre dos mundos” del Prof. Fernando Araoz).

TOMA DE POSESIÓN DE LA TIERRA:


Hacia 1884, cerca de 8.000.000 de has. fueron distribuidas en La Pampa Central, por la caja de crédito público, siendo alrededor de 50 grandes beneficiarios (con mas de 44.000 has.cada uno) y mas de 200 adjudicatarios medios (que no podían reclamar mas de 2 lotes) los que mas tarde recién desarrollarían un papel importante en el poblamiento territorial.

La conquista no origino la ocupación inmediata del territorio hipotecado y acaparado por algunos capitalistas extranjeros (mayoría ingleses), negociantes porteños de bienes y familias pastoriles dueños de la campaña de Buenos Aires, desde dos generaciones anteriores, por lo tanto esta tierra de La Pampa Central, no constituye sino un objeto de especulación,una prenda apoyada en títulos. Ninguno de estos dueños, tratará de conocer su lote, estos cambiaran de manos de forma compulsiva, como títulos de bolsa. Se han limitado a poseer pero no a ocupar. Asi pues hacia 1890, la argentina no tenia mas tierras disponibles pero estaba vacia de hombres, por cuanto la inmigración deberá ponerse al servicio de los dueños de la tierra en inmensas regiones, generando uno de los dramas constitutivos de la Nación.

“LA FAJA NEGRA”

Este nombre fue una denominación comarcana, que pasó a ser solo anecdótico pero no por eso de poca importancia, ya que se debe a un diferendo limítrofe con La Pampa; ya en 1883 el entonces presidente, Julio A. Roca, había dictado el laudo arbitral resolviendo los límites entre San Luis y Córdoba. Luego a San Luis por disposición legislativa Nacional se le otorgan las tierras comprendidas entre los Grados 35 y 36, de latitud sur, consecuentemente el límite sur con el entonces, Territorio Nac. de La Pampa, pasó a ser el Paralelo 36. Al dar posesión a S.L. de las tierras, por un error de los cálculos geodésicos, le otorgan más tierra de las correspondientes, recién

en 1907, un funcionario del puntano Gobernador Adaro, es destinatario de una carta de Germán Ave Lallemand (hombre de ciencia, conocedor como pocos del territorio puntano, esposo de la educadora Enriqueta Lucio Lucero) advirtiéndole, sobre un posible perjuicio a la provincia pues acaba de leer en el diario "La Prensa" del 7 de Octubre, que el Gobierno Nacional, pondrá a remate la fracción del territorio nacional de La Pampa Central, que colinda al norte con San Luis de la que lo divide el paralelo 36° (Fracción A de la sección VIII) afectando a la provincia puntana, por lo que llama la atención de V.S - es verdad – continua Lallemand — que según la Ley del 2-3-1885 bajo los planos y registros del Ing. Benjamin Domínguez, que son los que se han respetado hasta aquí siempre, tal es así que el Exmo. Gob. de la prov. de S.L. ha vendido como lo designara el gobierno nacional como límite sur de la provincia - pero según las mensuras de Shortrede de 1900 y de Juan Vilaseca, de 1904, que partieron de un mojón plantado por Domínguez en 1885, por el cual encuentran una diferencia de 8.368 m. mas al sud que el paralelo 36° por lo que en 1904 el gobierno nacional envía al Ingeniero Cobos a rectificar la mensura de Domínguez y efectivamente el paralelo 36°, queda muy al Norte de la línea trazada por Domínguez, resultando una traza vacante de 185.514 has. las que ahora ofrece el gobierno nacional pero que el gobierno de San Luis, ya ha vendido, confiado en la traza que por ley en 1886 le otorgara el Congreso Nacional y que dio origen a que fuera distinguida por los pobladores del sur, como "faja negra", denominación que fue diluyéndose en el tiempo y las NUEVAS GENERACIONES NO CONOCEN.



Ref. 18: copia del croquis de la zona en conflicto. Fuente: extraído del trabajo de G. Ave Lallemand.

1880: Por decreto del entonces Presidente Juárez Celman, el ferrocarril pasó a una empresa británica que lo llamó ferrocarril del Oeste (en 1948 por decisión del

presidente J. D. Perón, el ferrocarril pasó al Estado Nacional)

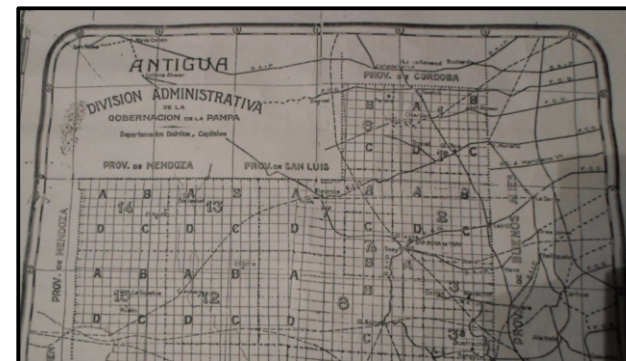
1881-1886: En estos años, grupo de agrimensores, median y sub- dividen el territorio nacional; Generalmente eran militares jóvenes y audaces, confeccionan su trabajo sobre mapas itinerantes, algunos de ellos fueron Wisocki, Olascoaga, Dominguez, Dillón, Rojas, Castro ,Lagos, Alsina, Brally, Otamendi Carvalho, Cognoni, entre otros..

12-02-1882: SE FUNDA LA LOCALIDAD DE VICTORICA, primera de La Pampa.

12-08-1882: SE FUNDA LA LOCALIDAD DE GENERAL ACHA, L.P.

03-11-1882: Ley Nac.1625 de Remate público, clasificándose la tierra en campos de pastoreo y de agricultura. El comprador no puede adquirir más de 40.000 has. Ni menos de 2.500 has. Por esta ley se enajenaron dos millones y medio de has. en el centro del país.

1883: Aquí ocurre un hecho sobresaliente de la historia provincial: Se fija definitivamente el límite austral de la provincia. En el diferendo limítrofe entre las provincias de San Luis y Córdoba se dicta el laudo arbitral durante el gobierno del Presidente Julio A. Roca, asignándole a San Luis, por disposición legislativa nacional, la extensión de tierras comprendidas entre los grados 35 y 36 de latitud sur, consecuentemente el límite de nuestra provincia pasó a ser el paralelo 36° ahora vigente y hacia el Este, el Meridiano VI°.



Ref.19: Mapa antiguo, Fuente: gentileza de Héctor O. Pérez.

16-10-1884: Por la LEY 1532, que estableció las jurisdicciones de todos los territorios nacionales del país, dispuso la división de la Gobernación de la Patagonia, en seis territorios nacionales o gobernaciones: territorio nacional del Río Negro, territorio nacional de La Pampa, territorio nacional del Neuquén, territorio nacional del Chubut, territorio nacional de Santa Cruz y Gobernación de la Tierra del Fuego, y recién en 1951 mediante la Ley N° 14037, se declara a **La Pampa** como **Provincia**.

05-09-1885: Ley Nac. de Premios Militares N° 1628, destinada a la compensación de los militares que participaron de la Conquista del desierto, (según el rango era la cantidad de hectáreas, la conocida Ley de Premios que otorgó 8.000 hectáreas a los jefes de frontera, 5.000 a los jefes de batallón, 4.000 a los sargentos; a los capitanes,

2.500, 2.000 a los tenientes, 1.500 a los subtenientes y 100 has a los soldados).

22-11-1887: Ley 3918 de Centros agrícolas.

16-03-1888: SE FUNDA LA LOCALIDAD DE BERNASCONI, L.P.

1888: Mapa de SAN LUIS, encontrado con fecha de confección de éste año.



Ref. 20: Antiguo mapa donde aparece estancia Aillancó (Fuente: Rev. de Geografía de S. L. Ministerio de Cultura y Educación de la prov.)

1889: Ley Nac.2641, Ley de venta de tierras públicas que autorizaba al Poder Ejecutivo a ofrecer para la venta de tierras, en Europa.

06-04-1889: SE FUNDA LA LOCALIDAD DE JACINTO ARAUZ, L. P.

24-08-1889: SE FUNDA LA LOCALIDAD DE TOAY, L. P.

1891: Ley de Poblamiento N° 2875, anuló la obligación de colonizar de la ley N° 817, pudiendo quedarse los concesionarios con las tierras y devolver la cuarta parte al Estado.

21-07-1897: SE FUNDA LA LOCALIDAD DE PARERA, LA PAMPA

14-09-1899: Se creó Provincialmente el Partido Pueyrredón, (actualmente Departamento Dupuy) y se acepta la donación de tierras por parte de los Hnos. Anchorena, al gobierno provincial para la creación de dos pueblos; " Villa Anchorena" y "Villa Alvear" (de ésta última, no tengo datos).

18-11-1899: El gobierno provincial, acepta los terrenos que donan los señores Juan E. Anchorena, Josefa Eulalia Anchorena de Madariaga, Estanislada Anchorena y José Paz, para la creación de los pueblos antes mencionados.

1900: Con los inicios de este siglo el por entonces Presidente de la nación, don Julio Argentino Roca, arrebatada ya definitivamente la tierra al indio por la campaña del desierto, promoviendo un plan sistemático de repoblación territorial, respaldado por la Ley Nac. 817(730) de Inmigración y colonización, promulgada, crea una oficina central de tierras y colonias.

.-Corría entre Santa Rosa L.P. y Va. Mercedes en San Luis, la galera "La Puntana".

COLONIZACIÓN

¿A QUE SE DEBE ESTO DE COLONIZAR? A la llegada masiva de inmigrantes, que al encontrar ofrecimientos de amplios terrenos despoblados y de tierra fértil, venían en multitudes, obligando al gobierno a tomar medidas. Para abreviar, la cuestión fue más o menos así; las sucesivas crisis políticas y económicas del país, iban siendo sorteadas con ayuda de capitales extranjeros (como sigue sucediendo), provenientes de Europa, en especial de Inglaterra, pero los acreedores exigían garantías a cambio y siendo una de estas la concesión del tendido y explotación del ferrocarril.

1901: Gobierna el país Julio A. Roca y la provincia de San Luis, Don Narciso Gutiérrez, se fundan colonias sobre los ramales ferroviarios.

SEGÚN DEPARTAMENTO TOPOGRÁFICO SE ENTREGARON LAS TIERRAS DE TRES

FORMAS: Venta o remate, ley de premios a las milicias que participaron de la campaña al desierto y con el propósito de colonizar, que para poblar sobre las líneas de frontera, se ofrecían beneficios.

07-12-1901: LEY NAC. DE COLONIZACION E INMIGRACION: POR LA CUAL SE DESTINAN PARA CADA COLONIA 10.000 HAS. Fue acompañada por el poder ejecutivo provincial, con la Ley Prov. N°239 y por la cual se fomentaba la formación de plantas urbanas, alrededor de cada estación, de las cuales 100 has, se declaran de utilidad pública para promover la creación de nuevos núcleos urbanos. Así se fundaron varias colonias sobre los ramales ferroviarios, siendo Arizona la última en ser fundada, quedando ligada por los rieles a La Pampa.

JULIO DE 1902: SE FUNDA LA VECINA LOCALIDAD DE ANCHORENA, SAN LUIS.

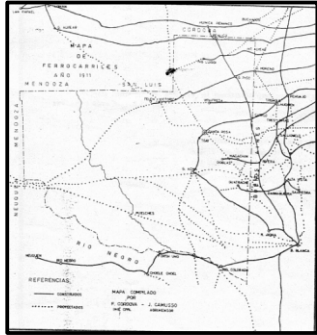
*ESTE AÑO SE COMIENZA A CONSTRUIR LA ESTACIÓN DE TRENES DE GRAL. PICO, L. P. DEL F. C. OESTE.

08-01-1903: ley 4167 (art.17) Ley de venta y arrendamiento de tierras fiscales, la Ley Avellaneda, fue derogada. Ésta venía a regular la adquisición de lotes, impidiendo que fueran más de 20.000 ha.

27-10-1903: A nivel Provincial, el Partido Pueyrredón, es elevado a Sección electoral, debiendo los habitantes de la zona concurrir a votar a Anchorena, localidad fundada hacia poco más de un año.

1904: La vecina localidad de Anchorena ya cuenta con registro civil y juzgado de paz, hacia donde luego deben trasladarse los habitantes de Arizona, para realizar sus trámites.

Abril de 1904: SE FUNDA LA VECINA COLONIA "LA VERDE", S.L (según testimonios orales) en tierras de Tomás Gómez.



Ref. 21: Mapa del Ferrocarril con la proyección de la línea que iría de I. Luiggi, L.P. a Colonia La Verde, S.L. por esta razón es que en esta década la hoy casi desaparecida colonia vecina, tuvo un importante auge poblacional (pasaría a Martín de Loyola y de ahí a San Rafael, Mendoza).
Fuente: Archivo Histórico Nacional. Quedando luego suspendida la construcción de esta traza siendo I. Luiggi, punta de rieles.

07-12-1904: SE FUNDA LA LOCALIDAD DE BUENA ESPERANZA, SAN LUIS. (Luego sería cabecera del Dpto. Dupuy)

06-10-1905: SE FUNDA LA LOCALIDAD DE FORTUNA, SAN LUIS

11-11- 1905: SE FUNDA LA LOCALIDAD DE GRAL PICO, L. PAMPA.

20-06-1906: SE INAUGURA LA ESTACION FERROVIARIA EN GRAL.PICO, L.P.

20-10-1906: SE FUNDA LA LOCALIDAD DE TRENEL O ESTANCIAS Y COLONIAS TRENEL, LA PAMPA.

13-05-1907: SE FUNDA LA LOCALIDAD DE NUEVA GALIA, SAN LUIS, en Noviembre de 1909, llega el primer tren, de la Línea del FCO.


OCTUBRE DE 1907: Diferendo limítrofe con La Pampa.

1906-1910: SE CONSTRUYE UN RAMAL DE ENTRONQUE EN METILEO, L.P. QUE LLEGA HASTA CALEUFÚ, L.P.

1908: Ley Nac.5559 o Ley Ramos Mejías, proponía el fraccionamiento de la propiedad en pequeñas parcelas y la asimilación rápida de los territorios federales, pero no fue promulgada.

-SE FUNDAN LAS LOCALIDADES DE EDUARDO CASTEX, QUEMÚ QUEMU Y GUATRACHE EN LA PAMPA.

- De este mismo año, son el decreto reglamentario de Fundación de pueblos y Título provisorio para quienes adquirirían tierras de la Gobernación de San Luis.



Ref. 22 y 23: Copias obtenidas en el Archivo Histórico de la Provincia de San Luis.

20-09-1910: SE FUNDA LA LOCALIDAD DE INGENIERO LUIGGI, LA PAMPA.

*Se inaugura la estación ferroviaria de la novísima localidad de Gral. Pico, continuando el tendido de vías hacia el Oeste, ese ramal es el que parte de Gral. Pico al Oeste, pasará luego por Trenel y Arata.

01-07-1911: SE FUNDAN LAS LOCALIDADES DE ARATA, ALPACHIRI Y M. RIGLOS, L. P.

*Ley Nac. 8129 de Enrolamiento general para ciudadanos nativos y/o naturalizados.

29-10-1911: SE FUNDAN LAS LOCALIDADES DE CALEUFU, Y ATALIVA ROCA EN LA PAMPA.

01-08-1914: Primera guerra mundial, Presidente de los Argentinos, Victorino de la Plaza. Neutralidad Argentina.

1916: Año de sequía extrema.

1917: Ley Nac. 10284 "Homestead" (granja, hacienda, casa o terreno cedido por el estado a los colonos con la condición de que lo trabajaran), también conocida como Ley Costa, por esta ley se trataba de ayudar a todo ciudadano, para que se convirtiera en propietario, brindándole así seguridad y estabilidad.

1919: LEY NAC. 10676 DE TIERRAS O PRÉSTAMOS DEL BANCO HIPOTECARIO NAC. EN CÉDULAS ARGENTINAS DE COLONIZACIÓN por un monto de hasta el 80% del precio de compra sobre fracciones destinadas a los agricultores, la mayoría eran colonos arrendatarios y con esta ley prometía hacerlos propietarios.

1920: Auge de inmigrantes Europeos.

1921: Ley Nac. 11170, ley de arrendamientos rurales, protegía al colono por cuanto le aseguraba un contrato de arrendamiento, reconociendo mejoras y un plazo, limitando además los desalojos y embargo de sus bienes.

12-03-1924: SE FUNDA LA LOCALIDAD DE PICHU HUINCA, La Pampa.

Muchos pueblos nacieron a la vera de las estaciones del ferrocarril, que pasaba por el lugar, con anterioridad a éste o casi simultáneamente. Caleufú por bastante tiempo fue pueblo punta de riel.

1923-1926: Se prosigue hacia el Oeste, en este periodo hasta que se inaugura la estación de Arizona, ya dentro del territorio puntano.

Cada tanto el gobierno iba haciendo libramientos para las inversiones en el ferrocarril; a continuación se agrega copia de una mención a este tema, encontrada durante las investigaciones realizadas, en la Revista "Ferrocarriles en La Pampa" de Walter Cazenave. Editada por el gobierno de La Pampa, en 1971.

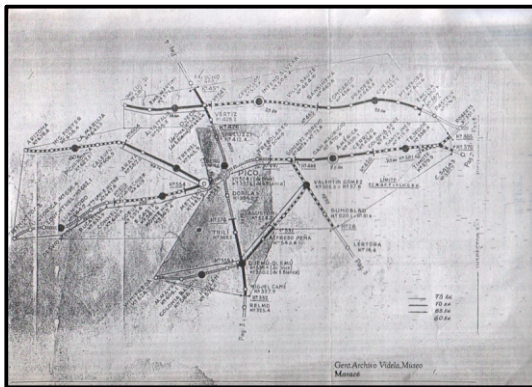
Hay luego otro intervalo sin nuevos libramientos: desde 1894 La Pampa no había conocido tales pausas, que sería demasiado simple atribuir a la cautela inversora que trae la Gran Guerra, pues ya en 1915, de nuevo promediando dos líneas existentes, el Oeste vuelve a cruzar el meridiano con un ramal hacia una zona rica, aunque esta vez más al sur; también da origen, al cruzar al Pacífico, a un pueblo-empalme, más afortunado: Quemú-Quemú. Hacia 1918 uno de los viajeros más prolíficos de La Pampa podrá decir que "el Oeste es un ferrocarril afluyente; el Pacífico, un ferrocarril exportador", lo que, sin dejar de ser cierto, es excesivamente esquemático. La retracción ferroviaria de posguerra afecta desde luego al Territorio: doce años sin un libramiento. El último, de 1927, prolonga el ramal de Metileo, cruza el límite de la provincia de San Luis y abre el puntarriles de Arizona, casi en la travesía, por entonces con un modesto desarrollo ganadero. Entre otras medidas prudentes, el Pacífico vende al Sur el entero sistema abajo de Huinca Renancó; esto origina una mayor flexibilidad operativa con el Ferrocarril Oeste, a quien estaba emparentado financieramente desde los comienzos, parentesco que terminará en consolidación (1936) - le restituye, así, el mono-

Ref. 24: Copia de pág. de Revista "Ferrocarriles en La Pampa". Gob. L. P. - 1971

PLANOS Y FOLLETOS

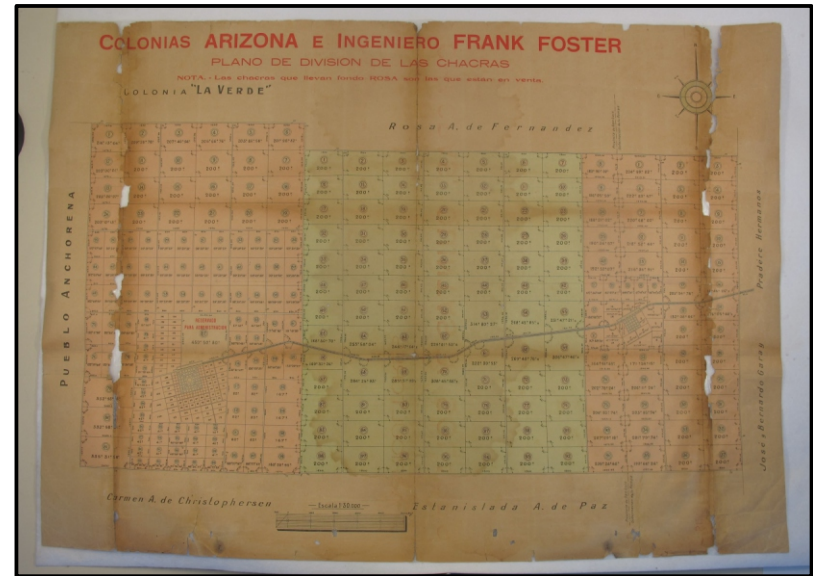


Ref. 25: Plano de proyección de la futura línea férrea de Caleufú al Oeste encontrado en Archivo Museo Ferroviario "Scalabrini Ortiz", en Bs.As.



Ref. 26: Este plano aparentemente es más antiguo, pues tiene la proyección de las diferentes extensiones de líneas férreas.

A continuación les mostraré los Antiguos folletos de Propaganda para el remate de tierras, con Plano del Pueblo, que he podido encontrar en el Archivo Histórico Nacional intermedio. Es más, al momento de encontrarlos en las cajas del archivo, estaban en tan malas condiciones que no me dejaron desplegarlos, inmediatamente gente especializada se hizo cargo para restaurarlos y a la semana ya me los habían enviado por correo electrónico, acciones dignas de destacar.




Ref. 27: Lo llamativo de este Folleto, es que como lo resaltaban en la propaganda, aparecen en el plano, los dos pueblos de diferentes provincias, próximos a inaugurarse Arizona e Ingeniero Frank Foster. Fuente: Archivo Histórico Nacional Intermedio.



Ref. 28: Frente del folleto de remate. (Fuente: Archivo Histórico Nacional Intermedio).



Ref. 29: Reverso del folleto de remate, aparece la localización del futuro pueblo de Arizona, resaltado en rojo. (Fuente: Archivo Histórico Nacional Intermedio)



Ref.30: Plano de terrenos próximos a ponerse a la venta o remate público. (Fuente: Archivo Histórico Nacional Intermedio)

“Los pueblos que olvidan sus tradiciones, pierden la conciencia de sus destinos y los que se apoyan en sus tumbas gloriosas son los que mejor preparan el porvenir”.

Nicolás Avellaneda.

SIMPLEMENTE ARIZONA - PARTE II:

DECADA del `20

EL FUNDADOR: Venía refiriéndome en párrafos anteriores a este señor que pueden observar tanto en la foto como en el busto que se encuentra en el monolito al centro de la avenida principal de Arizona. Busto conmemorativo que se hizo en base a esta misma foto del fundador.



Ref. 31: Copia de una foto que donaron sus descendientes al Municipio

El fundador del pueblo, Don Enrique Santamarina, nació el 08 de Febrero de 1870, en Tandil, Bs.As. Casado con Sofia Terrero, padre de siete hijos: Enrique, Alfredo, Sofía, Ramón, Alejandro, Ricardo y Ernesto.

Vicepresidente del Gobierno de facto de José F. Uriburu, Director del Banco Nación. Consignatario de Hacienda, entre otras destacadas actividades que desempeñó. En Julio de 1890 se hace cargo de la firma Santamarina e hijos.



Ref. Foto 32: autoría propia
Foto 33: de autor desconocido.
Día que se inauguró el busto, erigido en el monolito de la avenida principal que lleva el nombre del fundador, donde puede apreciarse al Intendente Sr. Jorge Ariel Figueroa con un nieto del fundador, Sr. Enrique Alfredo Santamarina, que viajó para la ocasión.

En carácter de anécdota puedo referir que poco tiempo atrás, me encuentro en un confín de La Pampa, con un señor en una explotación Salinera, desconociendo ambos las jugadas del destino, en la conversación le pregunto por su apellido; grande fue la sorpresa cuando me dice Santamarina, sin salir de mi asombro le digo que soy de un pueblo del sur de San Luis, Arizona, fundado por Enrique Santamarina, ante lo que me manifiesta sorprendido que es su antepasado y que la firma familiar radicada en Bs. As, desde principios de 1900, se llama Estancia y Colonia Arizona S.A. hasta la fecha... pero eso es solo una anécdota... pues ahora debo retomar el hilo conductor de esta historia...

ESTANCIAS Y COLONIA ARIZONA S.A.

¿Cómo surge Estancia “La Administración”?

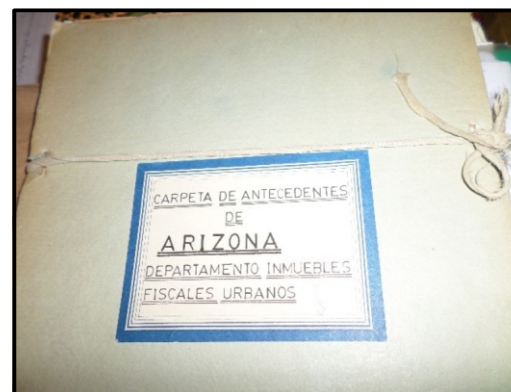
Del periodo 1925-1926 se supone, es la construcción de la misma. No se sabe a ciencia cierta cómo fue, pero por lo leído sobre el padre de nuestro fundador, don Ramón Santamarina y Valcarcel, inmigrante español que llegó a nuestro país, luego de mucho andar, con grandes sacrificios se hizo de un buen capital respaldado por tierras y de una gran familia, con muchos hijos a los que fue instruyendo en el arte de los negocios y administración del capital. A uno de ellos, Enrique, parece que le surgió la oportunidad de adquirir tierras en esta parte del territorio.

En esa época quienes firmaban acuerdos con el estado se veían beneficiados por la Ley de Colonización. El gobierno nacional, cedía tierras fiscales a cambio de que estos colonizadores, instalaran chacras experimentales a la vera de los ramales ferroviarios, llevaran gente que las poblaran y a su vez debían cumplir un rol que el estado no podía, que era proveer o cubrir las necesidades de esa gente (alimentos, salud, educación, etc.)

En el caso de Arizona, estamos distinguiendo en Santamarina, una segunda matriz poblacional, pues él, adquiere las tierras a una anterior firma colonizadora, de los hermanos Anchorena, pero igualmente el proceder era similar en todos lados, los latifundistas instalaban una casa central donde luego harían un asentamiento urbano, a estas casas centrales se les denominaba “Administración”, de allí, pareciera que surge ese antiguo chalet de estilo, que está ubicado en cercanías de la estación ferroviaria, unos metros al norte de ésta; al cual no se le asigna el real valor histórico, que éste posee para nuestro pueblo, pues es de data anterior a su fundación, ignorado por todos pero mudo testigo y hacedor de nuestra historia, siendo en realidad la cuna de nuestra existencia. Desde allí se distribuía la tierra y se administraba todo lo concerniente a la vida del nuevo pueblo; que surge, siendo en ese momento el administrador de la firma de Santamarina, Estancia y Colonia “Arizona”, don Bernardo Raúl Dirube, quién firmó por él, los boletos de ventas, a los

nuevos adquirentes.

30-05-1925: Según constancia dejada por el escribano N. Liceda, éste inscribe la Escritura N° 56, del 27 de Mayo de 1925, en T. 69 del departamento Pedernera, F. 373, N° 8110, según plano del Agrimensor Angel Silva, actuación celebrada donde don Juan E. Anchorena vende a Enrique Santamarina. (Documentos obtenidos del departamento de Geodesia y Catastro de la provincia de San Luis).



Ref.34: Foto propia, de carpeta del Registro de Propiedad de la Provincia de San Luis.

Luego en nota del 22-11-1976, se menciona a E. Santamarina y Agrimensor, con 44.027 ha.89 a. 37 ca. Según Ley de Colonización, de 07-09-1901. Luego aparece una segunda inscripción catastral en 1927 donde Enrique Santamarina, vende a Sociedad Anónima Estancia y colonia Arizona, t.76, Dpto. Pedernera, f.35/36/40 (8110).

En octubre de 1926 aparecen registros del Sr. Abraham Rabdil, Agrimensor nacional, t.3 dpto. Dupuy, pág. 50. Reg. Prov. Propiedad de S.L.

En Registro de Propiedad de Bs.As. (Fuente Digesto de leyes en Arch. Hist. San Luis), más tarde aparece como dueño de estas tierras Lucio Mario Diaz, quien vende a Juana Margarita Errecarte (su esposa) en T.3, F.166 N° 42 y una manzana municipal en T.3 (Ley 3236) Dupuy, f.395 N° 749, padrón 1128.




Ref. 35: Acceso Estancia “LA ADMINISTRACIÓN”. Muy desmejorado su aspecto a lo que fue en sus épocas de esplendor. (Foto gentileza Lidia Suárez).



Ref. 36: Frente del casco de la estancia.
(Foto Gentileza Lidia Suarez)


Por lo visto, Don Enrique Santamarina, era un visionario, ya tenía las tierras y la casa central, pero llegar desde Buenos Aires a ella era una odisea y no sacarles provecho sería un desperdicio. Decide entonces como colonizador ofrecer a la empresa ferroviaria de la zona, poner a su disposición tierras, para realizar remates tendientes a fundar colonias. La empresa mencionada, Ferrocarril Oeste de Bs.As. Ltda. por medio de su representante legal eleva al Ministerio de Obras Públicas de la Nación un pedido de extender la línea de Caleufú al Oeste, adentrándose en la Prov. de San Luis, fundamentando este pedido en la poca ganancia que hasta ahora le ha dejado el servicio e instando a extender la línea pues abarcaría una amplia zona muy aprovechable para cultivo. Muestro a ustedes foto del pedido, con fecha 19 de agosto de 1925.



Ref. 37 y 38: Copias notas de solicitud y de aprobación de extensión de la línea, Agosto 1925.
Fuente Arch. Nac. Museo Ferroviario Scalabrini Ortiz. Buenos Aires.

A continuación agrego copia de la nota donde se ofrecen las tierras (80.000 Has. aproximadamente, para vender en pequeñas fracciones) para que el Ferrocarril

cruce la Sección XII, letra C, de la Pampa Central, para terminar en la sección VII, letra D, de la Provincia de San Luis.



Ref. 39 y 40: Copia del contrato entre la empresa ferroviaria y Santamarina para realizar el tendido del ramal, Fuente Museo Ferroviario "Scalabrini Ortiz". Bs. As.


Luego de recibir estas notas, el Ministerio de Obras Públicas de la Nación, envía al Ing. Pico a evaluar la factibilidad del proyecto, dando éste muy buenas referencias de la productividad de la zona, por lo que luego la empresa ferroviaria hace un deposito en el Banco Nación de \$70.000 m/n, como garantía hasta la construcción de la obra del tendido de vías.




Ref. 41: Copia de recorte de diario La Razón, de 1926, encontrado en Hemeroteca del Senado Nacional.

En el artículo precedente puede leerse que —EL PODER EJECUTIVO NACIONAL APROBÓ LOS PLANOS Y MEMORIA DESCRIPTIVA PRESENTADOS POR LA EMPRESA FERROCARRIL OESTE DE BS.AS. LTDA, PARA CONSTRUIR CUATRO ESTACIONES EN EL RAMAL DE CALEUFÚ AL OESTE, ENTRE LOS KM 625- 626, 641- 642, 657- 658 Y 675-676— SIENDO ESTA ÚLTIMA LA QUE NOS OCUPA...

Para afirmar lo antes dicho adjunto copia de decreto presidencial aprobando la extensión de la línea.



Ref. 42: Copia del decreto presidencial aprobando la extensión del ramal de Calefú al Oeste.




REF.43: Copia de nota descriptiva de los edificios a construir donde se lee claramente —No así la última estación por no tener agua potable aceptando la empresa que ha modificado su primitivo proyecto—

Por 1923 el Ingeniero Frank Foster, era quien estaba a cargo de las obras del tendido de vías ferroviarias (luego F. C. Sarmiento) desde Calefú, en La Pampa, hacia el oeste.

Que se extendiera hasta Anchorena sin pasar por su estancia, tal era el trazado original, sería otra picardía y según cuenta la tradición oral, aquí primó la viveza de Santamarina, que logra desviar en algunos kilómetros ese trazado, continuando con la tradición oral, el pueblo no se emplazaría donde esta sino unos kilómetros más al noreste y las vías correrían paralelas al trazado de un viejo camino de carros (que aun hoy cuentan los conocedores, que su huella persiste en el monte) trazando una línea recta desde Calefú a Anchorena, dos localidades fundadas con anterioridad, pero aquí lo ayudo la suerte y el agua que necesitaba el ferrocarril para lo cual venían haciendo perforaciones en esa línea, resulto ser mala y así se fueron corriendo las líneas de pruebas hacia el sur, lo que acercaba más el tendido hacia la estancia, hasta que los muestreos dieron buen agua donde hoy se emplazan las instalaciones ferroviarias y se extiende en 1.600 m. más del recorrido presentado en un principio; lo que fue avalado por la Ley Nac. 5687. (Fuente: documentos existentes en Archivo Intermedio de la Nación). Los preparativos para fundar la colonia que luego se llamó "Arizona", además del tendido de las vías, implicaba extraer agua apta para consumo humano como primera medida. De datos extraídos de la tradición oral aparece como encargada, por lo menos del desmonte y terraplenes la empresa constructora Ruscone.

Así llegamos a 1925-1926: TENDIDO DE VÍAS FÉRREAS:

Continuando con las investigaciones en pos de reconstruir lo que sucedió en aquellos lejanos años, llego al Archivo Histórico de la Prov. de La Pampa, donde he encontrado algunos recortes de diarios por demás interesantes, más cuando se ha carecido por completo de documentos que atestigüen nuestro nacimiento como pueblo.




Ref. 44: Fuente Arch. Hist .Prov. L.P. RECORTE DEL DIARIO "LA AUTONOMIA", de 28-07-1926.

Transcripción del recorte

***Fomento del Riel:** Estado de los trabajos de construcción del ramal de Caleufú a Anchorena---Autorizado por el superior gobierno nacional por decreto fecha 30 de Octubre de 1925 con arreglo a las leyes números 5703 y 5115, el ferrocarril Oeste, está construyendo el ramal de Caleufú al Oeste, estando ya colocados 28 km de riel. La extensión del nuevo ramal será de 70 kilómetros al oeste de Caleufú y dentro de ese kilometraje se establecerán 4 estaciones. El edificio de la primera estación se halla en construcción y el armazón del galpón para cereales se encuentra terminado. Los trabajos de terraplenamientos se encuentran hasta el km. 641 o sea en 35 km. Los postes telegráficos han sido colocados en un trayecto de 3 km. Los trabajos de instalaciones para el servicio de agua, en las estaciones ya efectuados son, para la primera estación perforación terminada y molinos y motor instalados, para la segunda se halló agua a 95 m. Y se efectuaron perforaciones hasta los 114 metros de profundidad. La instalación del molino ha sido concluida, en la tercera estación se halló agua a 128 m. de profundidad instalándose un molino, en la cuarta estación se halló agua a 40 m. de profundidad. Con este ramal se entregará a la colonización una vasta zona de campos con y sin monte, aptos para la agricultura, pues la empresa ferroviaria constructora de la línea provisoriamente ha exigido de los propietarios de los campos, como condición "sine qua non" para construir la vía, la subdivisión y venta en condiciones fáciles de pago de una proporción considerable de la tierra perteneciente a cada uno.

También cuentan los mayores que don Teodoro Moiseiuk, ucraniano, que vino con el ferrocarril, como Encargado de perforaciones, era quien buscaba agua buena por encargo de la empresa inglesa de vías y obras del ferrocarril haciendo muestreos diarios. Extraían agua a unos 138 m. de profundidad pero con alto contenido de arsénico hasta que un día... cambiando de lugar las perforaciones hacia donde finalmente se emplaza la estación dan con agua buena y a menor profundidad.



REF.45: Fuente Arch. Ferroviario "Scalabrini Ortiz". Bs.As.

Podemos observar copia de nota enviada por la empresa de Ferrocarril Oeste, al Ministerio de Obras Públicas, solicitando autorización para cambiar la traza en los últimos 5 km. de la línea, lo que la llevaría 4,5 km de su lugar original por la mala calidad del agua y se extendió 1600 m. más del trazado original, lo que terminaría beneficiando a Santamarina, pues la nueva estación, la última de ese ramal, quedaría a las puertas de su estancia.

Si hablo de tendido de vías no puedo dejar de adjuntar una foto hermosa de cuando estaban trabajando en los terraplenes y tendido de vías, también me ha contado Doña "Pura" Benita H. Pérez, que su padre vino desde Emilio Mitre en L. P. a realizar ese tipo de trabajo para el ferrocarril (desmonte, terraplenes, tendido, etc. tenía obraje) para la Empresa Ruscone.




Ref.46: Fotocopia de una foto del tendido de las vías (Gentileza Flia. Sain) Según testimonio de mayores en esta foto está Don Francisco Suárez (padre de Pura) quién está apoyado en el volante del velocipedo y Don Secundino Fernández, es el señor del acordeón.

SOBRE EL VIDEO DE DON FILIPPINI;

Una vez inaugurada la estación ferroviaria de Caleufú, L.P. en 1911, una década después, se continúa con el tendido de vías hacia el Oeste; pero la empresa inglesa que enviaba dineros para la obra quería saber cómo se invertían esos fondos, entonces en Gral. Pico, hace contactar a don Domingo Mauricio Filippini (reconocido cineasta y fotógrafo pampeano) para que documentara el avance de las obras. Esto me lo conto don Domingo Mario "Poroto" Filippini (hijo de Domingo Mauricio) habitante ilustre de Gral. Pico, con sus jóvenes 87 años, muy lúcido, conversamos en la vereda, cuando le nombro Arizona, se le ilumina la mirada y recuerda que él, siendo niño quiere ir con su padre a acompañarlo en esa aventura, pues había sido contratado para que filmara desde un moderno autovía que lo transportara hasta

Arizona, en San Luis, donde estaban poniendo los últimos rieles de esa línea, por supuesto que su padre, no lo quiso llevar y como en ese tiempo una orden no se discutía... también me contó que la filmadora con que se recolectaron esas pruebas para mandar a Inglaterra aún está en su poder y funcionando... me la muestra orgulloso y me explica, (como si yo entendiera), que es una antigua cámara telefoto de 35 mm con trípode...yo le cuento que poseo una copia de ese video, lo cual lo alegra sobremanera. Agradezco su gentileza y haberlo encontrado por que al poco tiempo de esta charla, falleció y su familia dono el material al Archivo Histórico Prov. de L.P. (colección que contiene muchos años de trabajo de dos generaciones de esa familia) y hoy se encuentra en el Museo del cine en Buenos Aires.



Ref. 47: BIOGRAFÍA DE DOMINGO M. FILIPPINI, aparecida en "Aporte inmigratorio al desarrollo de Gral. Pico" de Prado, José. Pag.29.

Las imágenes que se muestran a continuación fueron extraídas del video mencionado por don Filippini (del año 1926, luego de resistir muchas copias y cambios de formatos).



Ref. Fotos 48,49,50 y 51. Fuente: extraídas del video tomado en 1926 por Don Domingo Mauricio Filippini.

Al ritmo lento del avance de la "balastera" (pequeño convoy compuesto por una maquina a vapor y un vagón plancha o chata en el que transportaban rieles, durmientes y balastro) fueron surgiendo las estaciones. A razón de que la máquina debía detenerse a cargar agua para sus calderas, nacieron las estaciones de Metileo,

Monte Nieveas, Trenel, Arata, Caleufu, aproximadamente cada 15 o 20 km. como estaba previsto para todo el territorio.



Ref. Fotos 52,53,54,55,56 y 57. Fuente: extraídas del video de Sr. Filippini. En la foto se observa El Autovía en el que trasladaron a Don Filippini para hacer su filmación... el texto que puede verse es también trabajo del fotógrafo... pueden observarse los obreros trabajando en el paso a nivel lado Este. A Don Filippini, lo acompañaron en este viaje el Ing. Constructor Brancroft y el inspector de tráfico Sr. Murtajk, ambos empleados ferroviarios.



Ref. Fotos 58, 59, 60 y 61. Fuente: extraídas del video del Sr. Filippini, puede observarse la estancia de Santamarina, ya construida.




Ref. Fotos 62 y 63. Fuente: fotos extraídas del video de Filippini.



Ref. Fotos 64-65: pasado y presente del suelo sureño, por donde va la vía.

“LOS PUEBLOS QUE NO CONOCEN SU HISTORIA ESTÁN CONDENADOS A REPETIR LOS ERRORES DEL PASADO” (antigua frase atribuida a diferentes personajes históricos)



Ref. 66. Copia de memoria descriptiva del Ferrocarril, 26-03-1926. Fuente Arch. Museo Nac. Ferroviario “Scalabrini Ortiz”. Bs.As.

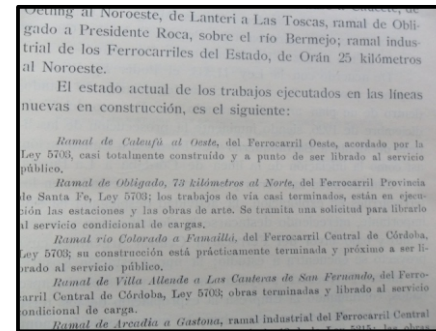
1925-1926: ORIGEN DEL NOMBRE DEL PUEBLO: Según tradición oral, fue el ingeniero Williams, encargado de la obra que realizaba la empresa Ruscone, del tendido de vías hasta el sur de San Luis, quien lo bautiza sin querer “Arizona”, un día en que viajaba en auto-vía controlando el avance de la obra, mientras observa el paisaje. Se le antoja parecido al de su homónimo de Estados Unidos. El Ingeniero constructor Bancroff, era quien lo acompañaba en ese recorrido...




Ref. 67: Recorte del Diario “La Autonomía” de fecha 25 de junio de 1926. Fuente: Archivo Histórico Pcia. de La Pampa.




Ref. 68: Imagen ampliada. Recorte del Diario “La Autonomía” de fecha 25 de junio de 1926. Fuente: Archivo Histórico Pcia de L. Pampa.



Ref. 69: Memoria anual del Ministerio de Obras Públicas de la Nación. Fuente: Arch. Hist. Nacional.



Ref. 70: Memoria anual del Ministerio de Obras Públicas de la Nación. Fuente: Arch. Hist. Nacional.



Ref. 71-72: Libro de Memoria 1926-1927, del Ministerio de O. Públicas de la Nac. En AGN donde encontré registro que aparece a la derecha en foto 72.

Y dice—Octubre 6; Resolución ministerial designando con los nombres de “La Maruja” y “Arizona” a las Estaciones ubicadas en los km 641:879 y 678:742—.

“A quién ames, dale alas para volar, raíces para volver y motivos para quedarse”

DOMINGO 5 DE SEPTIEMBRE DE 1926

Llegada del primer tren y remate de tierras

Con las vías ya listas, también la estación con sus proveedurías de agua para las máquinas y varios pobladores ya instalados en la zona, todo estaba listo como para fundar el pueblo...



Ref. foto 73

Solo falta hacer la suficiente propaganda para poder vender esos terrenos, por eso les transcribo aquí lo que se ofrecía en esa... Publicidad del Remate:


Esta Dice - En una de las zonas más ricas de San Luis, 72 manzanas divididas en solares; 121 quintas de 1 a 23 ha. 62 chacras de 41 a 122 ha. Tierra excelente para agricultura y agua muy buena de 2 a 29 m. de profundidad. Llegará un tren especial desde Gral.Pico (de donde saldrá las 9 hs.) y el remate se realizará a las 13 hs. (extraído del Folleto Original, Gentileza del Sr. Juan Antonio Martín)



Ref. fotos 74 y 75: Copias del folleto propagandístico del remate público, a doble página impreso por la Firma Santamarina y Cia. Con casa central en Bs.As. Fuente: Gentileza del Historiador de I. Luiggi, Sr. Juan Antonio “Quique” Martín.




Ref. Fotos 76,77,78, y 79: debido a su tamaño, fue fraccionada la imagen, para una mejor lectura.



Ref. 80 y 81: en esta pág. puede observarse copia de los diarios más importantes del mundo que han promocionado estas tierras cuando estaban a remate.



Ref. Foto 82.
Fuente: Diario La Reforma, Gral. Pico, de 4 de Septiembre de 1926.



Ref. 85, 86 y 87. La particularidad que les quiero contar sobre estas imágenes, de un mismo plano, es que su original, obrante en mi poder, es de casi un metro de longitud, lo he encontrado en Registro de la Propiedad Inmueble de la Provincia de San Luis, se salvó así, de ser incinerado, pues esa era la orden, para su destino.

Otro dato que puedo aportar de todo lo leído es que la vía avanzaba cada 15, 20 o 25 Km. Marcados en los postes telegráficos, que se colocaban en simultáneo y que la acompañaban en toda su extensión, estableciendo las estaciones, las que no siempre recibían una nominación relacionada con la zona.



Ref. Fotos 83 y 84. Otro folleto propagandístico similar, del remate público de tierras (Gentileza Sr. Juan C. Ojeda)



Ref. 88: Copia del 1° Plano, donde se observa que dice —Reservado para Administración— por lo que es anterior a 1926 y el que han copiado para la folletería propagandística del Remate público de tierras.



Ref. 89 y 90. Fuente: Hemeroteca de la Legislatura Porteña, Bs. As.

El detalle que pude extraer de estos folletos es que se ponían a remate público; dice—Es una de las zonas más ricas de San Luis, tierra excelente para agricultura, agua buena y a poca profundidad. 72 Manzanas divididas en solares, 121 Quintas de 1 a 23 Has., 62 Chacras de 41 a 120 Has.

Ese día el rematador sería de la firma Adolfo Bullrich y Cia.

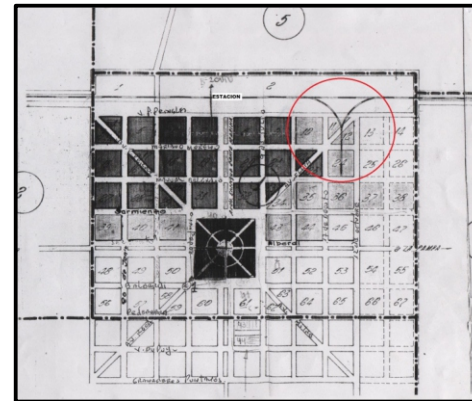
TRAZADO DEL PUEBLO:

ARIZONA, SAN LUIS, REP. ARG.: Pueblo situado en el extremo meridional de la provincia. Núcleo urbano, con plano trazado en damero, calles de 18 varas, anchas y arenosas. (extraído de la Revista Historia de San Luis).

El diseño es de un cuadrado dividido en 64 manzanas, ocho por lado, en cuyo centro se dejaron cuatro manzanas para uso público (plaza y municipio) desde donde parten 4 diagonales. Sobre el lado Norte se encuentran los terrenos del Ferrocarril, que también tiene un reglamento determinado en sus medidas para todo el país, siendo de 1000 m. de largo por 200m. de ancho, incluyendo la calle de circunvalación alrededor de todo el terreno. La estación en el centro longitudinal con una plazoleta en su frente, con dos calles paralelas a los lados de la vía, dentro de ese terreno

delimitado para el ferrocarril, galpón para depósito de cargas, casillas, tanque de aprovisionamiento de agua con molino (en un principio) todo esto delimitado por un paso a nivel en cada extremo, con embarcadero y corrales para ganado, báscula, donde acaban las vías, los proyectos originales, hablaban siempre de una prolongación hacia el Oeste, cosa que luego no sucedió, siendo estos pueblos, puntas de rieles, y distinguiéndose por dos maneras de dar vuelta la formación para emprender el regreso hacia Bs. As. ya fuera por mesas giratorias o como Arizona con un triángulo de maniobras.

Aquí adjunto un plano del pueblo donde se puede apreciar, resaltado por un círculo rojo, el triángulo de maniobras ferroviarias, siendo éste de confección reciente, pero con la particularidad que es en el único que se puede apreciar, uno de los dos sistemas usados en los pueblos punta de rieles, para girar las máquinas y así poder regresar la formación a los centros neurálgicos, los dos sistemas mencionados son Bandeja giratoria o Triángulo de maniobras. A Arizona de estos dos sistemas le tocó el de triángulo, para lo que se destinaba un terreno equivalente a dos manzanas y allí se tendían las vías con un tope de balastro, para realizar esta maniobra, el tren debía retroceder marcha atrás, hasta el tope y de allí tomar la otra vía, retroceder nuevamente hasta la estación, para quedar dispuesto para su regreso hacia G. Pico. Como se puede observar en el plano inferior este terreno comprendía las Manzanas 11, 12 y 24.




Ref. 91

Continuando con el trazado, puedo decir que Arizona se formó en base a la distribución de tierras de uso público que se realizó el día de su fundación, sobre el plano que portaba ese día Don Enrique, para el remate y teniendo en cuenta algunas viviendas ya existentes. Situándonos en los terrenos ferroviarios y partiendo del centro de la plazoleta de la Estación hacia el Sur, nace la Avenida principal, que lleva el nombre del fundador (más adelante lo veremos), a las cuatro cuadras encontramos a mano izq. La plaza del pueblo. De la estación al Norte hacia "atrás de las vías", se encuentra en muy buen estado de conservación, la casa de estilo, que perteneció

al fundador y que fuera la incubadora de nuestra fundación.

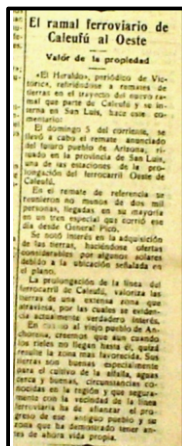
Más recientemente (2014) investigando en las oficinas de Catastro de la Pcia de San Luis, encontré esta imagen satelital del pueblo.



Ref. 92. Fuente: Me pareció debía compartir y dejar plasmada aquí.

SOBRE LA FECHA FUNDACIONAL

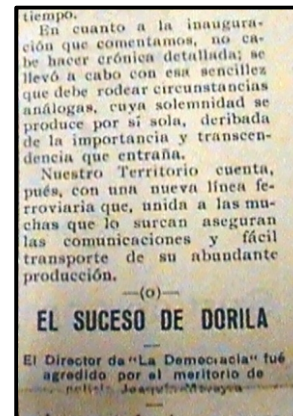
Se toma como tal, el día que llegó el primer tren. Éste, salió de G. Pico a las 9 hs. de esa mañana del domingo 5 de Septiembre (deduzco que venía de Buenos Aires). Fue un tren fletado especialmente con pasajeros invitados al remate de terrenos, más los que se enteraron por las publicaciones y el boca a boca. Empujados por el ansia de progreso, según testimonios orales, llegó completo. Allí estaban, Santamarina, el escribano, el administrador y otras compañías, esperando para el gran acontecimiento. En un principio se lotearon, aproximadamente cincuenta parcelas cuyos valores oscilaron entre \$800 y \$1920 que se llegaron a pagar algunos de contado y otros financiados hasta en 3 años.





Diario La Autonomía de Gral. Acha, L.P. en su N° 4672, del 20-09-1926, comenta el artículo aparecido en "El Heraldo" de Victorica, del 07-09-1926.

Ref. 93. Fuente: Foto de recorte del diario "EL HERALDO", periódico de Victorica, L. P. que refiere a remates de tierras en el trayecto del nuevo ramal que parte de Calefú y se interna en San Luis. Publica este comentario: *-El Domingo 5 del corriente se llevó a cabo el remate anunciado del futuro pueblo de Arizona, situado en la provincia de San Luis, una de las estaciones de la prolongación del ferrocarril Oeste de Calefú. En el remate de referencia se reunieron no menos de dos mil personas, llegadas en su mayoría en un tren especial que corrió ese día desde General Pico. Se notó interés en la adquisición de las tierras, haciéndose ofertas considerables por algunos solares debido a la ubicación señalada en el plano. La prolongación de la línea del ferrocarril de Calefú, valoriza las tierras de una extensa zona que atraviesa, por las cuales se evidencia actualmente verdadero interés. En cuanto al viejo pueblo de Anchorena creemos que aún cuando los rieles no lleguen hasta el, quizás*

resulte la zona más favorecida, sus tierras son buenas, especialmente para el cultivo de la alfalfa, aguas cerca y buenas, circunstancias conocidas en la región y que seguramente con la vecindad de la línea ferroviaria ha de alcanzar el progreso de ese antiguo pueblo y su zona que ha demostrado tener antes De ahora, vida propia.-



Ref. 94. Fuente: foto ampliada de un párrafo, del artículo anterior y para testimoniar lo antes expresado, aquí les dejo unas copias de distintos boletos de compra venta de esa época, cuyos originales obran en mi poder...



Ref. 95 y 96. Fuente: Boleto de Compra N° 68, del 18/03/1927. Boleto N° 72, del 24/03/1927, observar la firma, dice — por Enrique Santamarina, y firma Bernardo Raúl Dirube, su administrador — el Boleto N° 72, corresponde a la compra que realizó un miembro de mi familia.

Para el tiempo inmediato posterior al tendido de vías, de testimonios recogidos de varios mayores, esto es lo que he podido reconstruir. -Se encontraba la estación (de alto valor histórico) a simple vista un edificio de ladrillos, sólido, de estilo Inglés, varias otras edificaciones (mal llamadas casillas) y un gran galpón de chapas con el N° 1 para depósito de mercancías, báscula, embarcadero y corrales varios...



Ref. 97. Fuente: foto Galpón N° 1, depósito de cargas (Foto gentileza Sr. Julián Gómez)

Como les contaba anteriormente, previa publicidad del remate de tierras en los medios nacionales y algunos de la zona (cuyos archivos han desaparecido) para quienes estuviesen interesados en adquirir lotes, para poblar este lugar, se fleta ese tren especialmente para este evento, cuyo pasaje es gratuito y siempre de acuerdo a testimonios orales, viajaron en él, hombres solos, familias enteras y hasta una banda de música, por lo que descuento que hubo un acto importante junto al remate. De los datos obtenidos se puede deducir que ocurrió de mañana en un día apacible, que el Sr. Enrique Santamarina, se trasladó desde Buenos Aires junto a su esposa, administrador, rematador e invitados especiales, a mediodía se sirvió un almuerzo en la Estancia "La Administración", y también según testimonio de Doña Verónica Cazenave, ella recordó haber oído bombas de estruendo.. por eso, una duda me carcomerá siempre –si hubo acto de esa magnitud en un páramo, deben haber puesto en algún lado la piedra fundacional, como se estilaba en la mayoría de las fundaciones...pero, dónde? no encuentro documentación y la intriga seguirá.

Recurriendo a las Memorias que dejó escritas el Padre Martín, cura párroco de la zona, él menciona sobre ese día:

—ALLÍ SE LEYÓ QUE TIERRAS SERÍAN DE UTILIDAD PÚBLICA MARCANDOSE LAS EN UN PLANO (IGLESIA, ESCUELA, POLICÍA, PLAZA, etc.)—

Otro testimonio cuenta que se distribuyeron unas 20 chacras desde lo que es la actual ruta a Victorica LP. Hacia el Este, recordando que fueron algunos de los colonos ocupantes las familias Chamorro, Solas, Ortega, Sabugo, etc.

El ferrocarril gravito decididamente en la economía y formación del pueblo.

*La aparición del alambre en los campos y luego el Ferrocarril cambió la fisonomía de la Pampa Central.

APERTURA ESTABLE DE LA LINEA DE PASAJEROS:

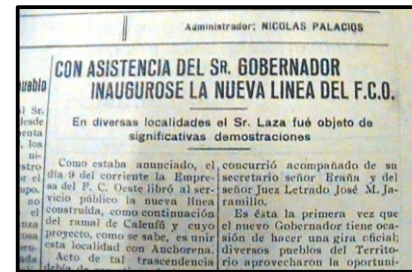
EL 9 DE FEBRERO DE 1927: Queda inaugurada oficialmente la línea de Ferrocarril

Oeste, para transporte de carga y pasajeros, ya de manera permanente.

Para continuar rescatando nuestro pasado, abajo se muestran fotos de recorte del diario Tribuna Radical, del año 1926 y otros que se encuentran en el Archivo Histórico de La Pampa, donde habla del trabajo de tendido de vías, perforaciones para extracción de agua, nombre que llevarán las estaciones ferroviarias, remate de tierra, valor de los terrenos, y más.




Ref. 98. Fuente: foto del recorte.




Ref. 99. Foto de recorte del diario Tribuna Radical encontrado en los archivos de la Biblioteca Popular de Edo. Castex, La Pampa. Con fecha 16 de Febrero 1927. Dice -Como estaba anunciado, el día 9 del corriente, La Empresa del F.C. Oeste, libró al servicio público la Nueva línea construída, como continuación del ramal de Caleufú y cuyo proyecto como se sabe, es unir esta Localidad con Anchorena... ya en la Prov. de San Luis (cosa que nunca llegó a concretarse).

Así como también se cuenta que de la línea de Ing. Luiggi L. P. la prolongación sería hasta Colonia "La Verde", o pasando rumbo al Oeste, entre ésta y Anchorena, lo cual no sería descabellado por que se buscaba siempre tender vías hacia el Oeste buscando con el ferrocarril alcanzar una salida al Océano Pacifico.



REF.100 y 101: Copia del decreto de libramiento de la línea para uso público, de pasajeros, encomiendas, cargas, correspondencia, etc. Fuente: Archivo ferroviario Scalabrini Ortiz, Buenos Aires. 1927, Mayo



Ref. 102,103 y 104. Copias del expediente ferroviario.

He podido rescatar los nombres de algunas personas, que fueron los Administradores de Santamarina, personas muy respetadas en la comunidad por su posición social, algunos de ellos fueron: Bernardo Raúl Dirube, (1926/27), Julián Martínez (1928), Raúl Dirube (h), Manuel Da Silva Henriquez (1943), Farrel, Alducín, tal vez me falte alguno más, lo que sí, es seguro es que Don Victor Viroletti, fue el último administrador de Santamarina.

INSTITUCIONES SEÑERAS

En este capítulo veremos una primera etapa, que comprende cuatro instituciones

que estuvieron desde los inicios del pueblo y más adelante desarrollaré el resto en otro capítulo.

1.- FERROCARRIL. Internamente a la Estación de Arizona, le correspondió el N° 1237 y al expediente que tuve acceso para poder mostrar todo esto, le correspondió la nominación; Letra "O"; N° 019659/925.

—1924 y 1925 empezaron a hacer desmontes, trabajar la tierra para realizar los terraplenes de Ferrocarril, la firma encargada se denominaba "Empresa Ruscone", en ella vino mi padre Francisco Suárez desde Emilio Mitre — (testimonio de Honorina "Pura" Suárez de Pérez).

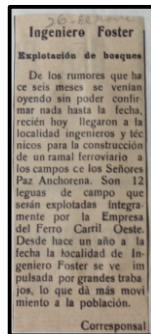
No me explayaré en el tema de la construcción del edificio de la estación y demás dependencias, porque ya explicaré en cuanto a los hornos de ladrillos de la zona, solo quiero agregar que cada Empresa ferroviaria (en este caso Ferrocarril Oeste), tenía su estilo de construcción perfectamente diferenciado de las demás pero siempre siguiendo cánones uniformes en cuanto a medidas de terrenos, andenes, plazoletas, obras de arte, galpones, alturas, líneas telegráficas, alambres, etc. claramente delineados por el Ministerio de Obras Públicas de la Nación. Sería largo de explicar solo agregaré que obran en mi poder copias de esos planos e instructivos, obtenidos en el Archivo Ferroviario "Scalabrini Ortiz", de Buenos Aires.



Ref. 105: Copia de recorte Periodístico, AHP. Santa Rosa, L.P.

1.1- Trocha angosta o Decauville. Este sistema fue utilizado en todo el país como trazas secundarias internas que convergían en las Estaciones. De la tradición oral contemporánea debo referirme a la trocha angosta pues en las primeras décadas del siglo XX, fue de vital importancia en lo referente al movimiento industrial y comercial del pueblo pues en las grandes extensiones de campo este sistema de riel portable, se adentraba hasta el corazón mismo del monte para extraer este vital elemento en las épocas de la post-guerra. Desde la estación de Ingeniero Foster en La Pampa, en 1941 se sabe que se instalaron por la zona, hacia el Oeste partían dos ramales de este ferrocarril en escala más pequeña, uno hacia el Noroeste hasta, el campo "La Loma Real", de Bracco-Oroño y Cia. El otro partía al Suroeste y se adentraba en el campo de Paz Anchorena (hoy de Suc. de Castro Feijoo), hasta la llamada "legua

10", donde hasta no hace muchos años se podían encontrar restos del tope, restos de durmientes de hierro, tornillos, etc. ambos campos y trazas, en tierra de San Luis, dependientes ambos campos en muchos factores del ejido municipal de Arizona. (Testimonios de Carlos Pildain, Maria Hondere, hermanos Guevara, Eduardo Greco, Magdalena Bracco.)



Ref. 106: Copia de recorte Diario El Norte, 26-11-1941. AHP, S. Rosa., L. P.



Ref.107. Foto izq. del Decauville cargado, gentileza Sr. E. Greco.



Ref. 108. Foto der. Decauville leñero, cargado, pero de otro obraje. Gentileza Flia Mauro.

Hablando del Decauville, me cuenta Magdalena Bracco, que en el campo de su familia, hasta hace unos años persistían dos huellas paralelas separadas por una franja de renuevos. Lo que le contaron, era la huella de los carros que llevaban la leña hasta la trocha para de ahí sacarla hacia la estación ferroviaria de I. Foster y que este pequeño ramal interno no solo se utilizaba para llevar la leña sino que el fin de semana lo usaba la gente que trabajaba en el obraje para ir hacia el pueblo y que aún quedan algunas tranqueras de hierro de poca dimensión llamadas "paso hombre" que colocó el ferrocarril. Según me contaron los hermanos Víctor y Santos Guevara, parece que este sistema de trocha, se terminó hacia la década del '50, aunque dicen haber visto las picadas, playas, vagonetas del obraje de "los ingleses" y que tal vez, creen en el '58 se quemó el aserradero de Bracco, en I. Foster, como para marcar la finalización de este sistema de acarreo.

1.2- Los jefes de la estación ferroviaria Arizona o Km. 678. El primer Jefe, que estuvo a cargo fue: Don Pedro Frigerio, y auxiliar Antonio Ruiz, luego en 1930 Don

Disuello, luego el Sr. Baiman hasta 1938, que asume Andreoli hasta 1943, allí llega Don Juan Yourda hasta 1949 que asume Don Angel Pippio, y en 1953 se hace cargo Juan García; ese mismo año asume como jefe Don Hugo Miret, el querido "Cholo", hijo de este pueblo, quien lo hace hasta 1980 siendo éste, el jefe que más tiempo permaneció en el cargo, cuando es trasladado a San Justo, Buenos Aires, entregando la Estación al Sr. Miguel Torres, quien permanece hasta febrero de 1981 en que asume el cargo el Sr. Julio Rosales, con la ayuda del auxiliar Mario Rodriguez, continuando luego Don Federico Torres quien entrega al que sería el último jefe de esta estación, el Sr. Carlos Palavecino, quién según su propio testimonio le toco la triste tarea de desocupar la estación y casillas de todos los muebles y útiles.

Arizona es terminal del ramal Pico-Arizona, en principio las máquinas que llegaban con formaciones, eran a carbón, luego carbón y petróleo, incluso durante la segunda guerra mundial debían funcionar con la leña de nuestra misma región. En 1957 llega la primera máquina diesel.

Desde el comienzo los embarques consistieron en lo que provenía de la explotación forestal, llegando a acopiar hasta 40.000 toneladas de leña, ganados (para lo que se construían embarcaderos en todas las estaciones y llegaban vagones jaula) frutos y lanas de toda la zona de influencia. Frutos del país se les denominaba, así también podía transportar lo que fuese necesario, y las cosas más disímiles, como la virgen y las campanas de la iglesia, maquinarias, tortas, hielo, flores, y hasta personas fallecidas (por tocarnos en la familia, pues se trató de un hermano de mi padre, muerto en el servicio militar, llegó el ataúd, en vagón especial, escoltado, envuelto con la bandera argentina).



Ref.109 y 110: Así solían llegar los camiones al galpón de acopio N° 1, cargados con los frutos de la zona. Gentileza Sra. A. Annecchini.




Ref. 111. Crédito a quién corresponda.

1.3- Frecuencia de trenes: Tres viajes semanales realizaba el llamado, mixto (carga-pasaje) Martes, Jueves y Sábados, llegaba 10:15 hs.

En el corte interno, había vías secundarias para la zona de cargas, donde el tren daba vuelta, cargaba, enganchaba los vagones de cargas y partía a las 17:50. Si llegaba una formación de carga solamente, era porque algún cliente lo pedía o el volumen de acopio lo ameritaba. Hubo épocas en que tuvo otros horarios pero no tengo respaldo documental. Luego debido a diversas circunstancias tales como la merma en la explotación forestal, cierre de aserraderos además del florecimiento de otros medios de transporte pasa a tener una escasa actividad, llegaba solo un tren mixto por semana.



Ref.112. Foto de mi autoría, originalmente en este lugar hubo un galpón, un molino y aún queda la fosa del taller mecánico.



Ref. 113. Copia extraída de la Revista Geografía de San Luis, cuando aún se mantenía en buen estado la estación.

1.4- Comisionistas: Eran personas que por la función que cumplían se volvían importantes en la vida cotidiana de los pueblos pues a ellos se les podía encargar desde un remedio hasta un repuesto mecánico y de acuerdo a la urgencia o necesidad del encargo se esperaba ansiosamente su regreso, algunos de ellos de quienes puedo contarles fueron; Don Ademar Casatti, designado, en la línea de Gral. Pico a Arizona, con las estaciones intermedias, era un cargo efectivo, autorizado por el Ferrocarril Sarmiento, aunque no era ferroviario. Este Señor, fallece en Arizona para una Navidad, en la fonda de Don Juan Torres, donde se alojaba. (Fuente; Prof. Ma. Silvana Garcia Casatti. Nieta del mencionado) y Don Pascasio Gonzales, de quién por memoria propia les puedo decir, que nos llevó la primera bicicleta grande que tuvimos, también le traía a Don José Jaime, las revistas que luego mi padre le compraba y yo leía ávidamente. Vaya para todos los comisionistas que han llegado a Arizona, mi reconocimiento en el recuerdo de estos dos Señores anteriormente mencionados.

1.5- Las playas de acopio de Madera: De testimonios orales recogidos, podemos decir que cada aserradero y/o obrajero, tenía sus propias básculas, para el pesaje de las cargas que llegaban del monte, pero además cada empresario tenía su

propio espacio de acopio que arrendaba al ferrocarril, dentro del predio de la estación. Allí se armaban cuatro estibas muy largas, aproximadamente trescientos metros cada una. En el lugar había un corte de vías y los camiones descargaban leña a ambos lados de esa segunda vía. Así a cada lado del galpón N°1 y para atrás tenían sus espacios para las playas de acopio, las firmas; Mascaró, Anecchini, Cabada, Herradón, Daniele, entre otros contratistas. Hasta allí llegaban los camiones a descargar y también cada uno tenía su propio personal, que se ocupaban no solo de descargar los camiones sino también de cargar a los vagones, sea leña, varillas, postes, paquetes de parquet como tablones de madera, pre-elaborada. Por nombrar solo algunos de los hombres que realizaban ese sacrificado trabajo, podemos recordar a Benito Zapata y algunos de sus hijos, López, Gaitán, Francisco Romero, Yanez... y habrán sido muchos otros, pero a ellos he podido traerlos al presente. Generalmente llegaban los trenes cargueros y dejaban los vagones a cargar, luego enganchaba la máquina mediante maniobras realizadas con los cambios de vías, para regresar a General Pico, donde se regulaba la altura de la carga, continuando generalmente hacia Buenos Aires.

1.6- Último tren: Según aparece en Internet el último Tren sería el n° 6163/6164 carga con coche de G. Pico a Arizona del 10-03-1993 y retorno, pero sin embargo según una filmación de la Sra. Lidia "Lita" Suarez, el último tren que llegó hasta nuestro pueblo lo hizo unos meses más tarde con la Maquina 6624, entrando a la estación a las 13h.35', con un vagón de encomiendas y uno de pasajeros, este último con el N° P378. Siendo según su propio testimonio, el último maquinista en hacer ese viaje el Sr. Jorge Alfaro (Video original obrante en poder de su autora y copia en DVD de donde se extrajeron estos datos, obrante en mi poder).




Ref.114. Foto extraída de filmación de Lidia Suarez, que testimonió la llegada del último tren.

Hubo un tiempo, ¿recuerdas? así comienza una poesía de un conocido autor. En este caso voy a parodiar con esta frase algunos recuerdos que vienen a mi mente. Hubo un tiempo en que felizmente llegaba el tren a Arizona, el carga las veces que fuera necesario y el pasajero con tres frecuencias, su llegada era todo un acontecimiento como así sus partidas, ¿cómo no iba a ser de esa manera? si con el sonido de su bocina rompía la monotonía semanal del pueblo. Los niños de entonces

cuando escuchábamos el primer bocinazo en la señal del paso a nivel del lado Este, corríamos, pues sabíamos que llegaba, simultáneamente, a la estación, cuando el tren entraba al sector del andén, para ver quien llegaba, quien esperaba, jugar, demorarnos y si nos dejaban subíamos a pasear en tren mientras este daba vuelta en el triángulo de maniobras, porque no olvidemos que Arizona, era punta de riel.

Hubo un tiempo, ¿recuerdas? eran tiempos de bonanzas para nuestro pueblo, pero llegaron los que pregonaban el progreso, las ideas innovadoras, los que dijeron que ya no era rentable, que daba déficit al estado, entre otros argumentos, y nos privaron del tren.

El último tren llega a ARIZONA el 10 de octubre de 1993 (dato no confirmado oficialmente), de los últimos ramales en cerrar por decisión, del entonces Presidente de la Nación, Dr. Carlos S. Menem.



Ref. 115 y 116. Dos imágenes, supuestamente de ese mismo día.
Gentileza Sra. Claudia R. de Villa y de un grupo de Ferro-aficionados.



Ref. Foto 117: de izq. a der. Sr. Francisco Romero, Omar Eleno, N. Lucero, Gaitán?? y Sr. Hugo Miret (Gentileza Dora M. de Annecchini)



Ref. Foto 118. Aproximadamente año 1988, la estación en momentos de una partida del Tren. (Gentileza Dora M. de Annecchini)



Ref. 119 y 120. Dos tomas de la década del 2000, la primera es una vista del andén que denota el abandono, foto de mi autoría; y la segunda, es una foto de la plazoleta del frente que da a la Av. Enrique Santamarina. Derechos de autor: www.aleepolvorines.com.ar (tomada de internet).



Ref. 121; La particularidad que tiene esta foto, motivo por el cual la he seleccionado, es que detrás de la Flia. Kohl-Izú, (que aparentemente está por viajar), el coche ferroviario que está detrás, es de madera, imagen aprox. Año '64. Gentileza Elisabeth Kohl.

.-En los vagones denominados K (de encomiendas) iba el guarda estafetero, quien en un armario ordenado por casilleros, llevaba clasificada la correspondencia en sobres por pueblos, estos sobres se entregaban en las estaciones y luego los retiraba el jefe de correos para su reparto.

1.6- Cronología con otros detalles extraídos de documentos ferroviarios: Ramal de Calefú al Oeste, acordado por Ley 5703

- 03-09-1925:** El ferrocarril envía nota al Ministerio donde dice—Según lo dispuesto en Resol. del 31 de Agosto de 1925, desglosa la boleta de depósito de \$ 70.000 en Títulos Bonos de Obras de salubridad (Ley 4973) de la empresa Ferrocarril en garantía por la construcción de un ramal de 70 km. de Calefú al Oeste (Agrega datos de sección).
- 29-03-1925:** Decreto aprobando la documentación para la construcción del ramal.

30-03-1925: Se informa al Ministerio de Obras Públicas que se construirá un galpón para depósito de materiales en Calefú, que serán utilizados en la traza del ramal al Oeste. Además de colocación de un galpón reutilizado y un molino en la cuarta estación (Arizona).

18-08-1925: Aprobación para desviar el ramal en los últimos 5 km. de vías-

06-10-1925: Resolución Ministerial, aprobando el nombre de Estación La Maruja y Arizona (ésta última en el km. 678.742). Contrato de colonización que el ferrocarril firmaba con los terratenientes de la zona, por donde cruzaba la línea férrea.

07-10-1925: El Procurador del Tesoro Nacional, autoriza la construcción del ramal.

30-10-1925: El Presidente de la Nación, decreta la construcción del Ramal.

27-02-1926: La Inspección Nacional, aprueba los planos y presupuesto presentados pero no autoriza la utilización de durmientes de acero.

29-03-1926: El Presidente de la Nac. Marcelo T. de Alvear, aprueba la construcción del ramal en dos secciones (1° en \$ 1.890.506 y la 2° en \$ 1.785.289) pero no, la utilización de durmientes de acero (por cuestiones vinculadas a la Primera Guerra Mundial)

24-07-1926: La cuota mensual de \$400 por inspección de obras del ramal lo pagará el FC.

26-07-1926: Se desplaza la última estación del ramal uno 4.5 km de la proyección original y se extiende unos 1600 m. más del proyecto inicial y debe la Empresa FC, depositar \$2000 m/n, más por el cambio en la traza.

01-06-1927: Liberan el ramal de Calefú al Oeste para servicio de pasajeros, encomiendas, etc.

Cuando la Empresa ferrocarril, solicitaba hacer un ramal debía hacer un depósito en garantía, en el caso, de Arizona, fue de \$ 84.019,80 m/n. A medida que avanzaba la obra iba recuperando porcentaje de lo depositado.

Así estamos en el km. 678.8, a -35°.72'79" S y - 65° 31 '97" O, según las coordenadas ferroviarias.

“Dame alas para volar y motivos para quedarme”.

2.- RELIGIONES

Católica Apostólica Romana

Más allá de que el pueblo se encuentra bajo la advocación de la iglesia católica, otras iglesias también han aportado lo suyo, aunque en menor porcentaje. Por lo que ahora nos encargaremos de hablar de la Iglesia Católica. Su anclaje en la zona, comenzó, con la evangelización de los pueblos originarios aún antes de la conquista del desierto, la evangelización era llevada a cabo por misioneros y Salesianos.

Según lo leído; al pionero Cura Donatti luego lo cubre el padre Quaranta, más cerca en

la fecha de nuestra fundación también hay datos que estaban por la zona los Franciscanos y una vez más la ubicación aledaña a La Pampa nos permitió el cobijo espiritual mayormente de los curas de Victorica, hasta que desde el 27-08-1927, bajo la dirección del Arq. W. P. Bidon, hasta 25-11-1928, se lleva a cabo la construcción de la capilla luego denominada: Iglesia “SANTA SOFIA”.


ARIZONA inicia su vida bajo la advocación de SANTA SOFIA.



Ref.122. Foto gentileza Lidia “Lita” Suarez

Según tradición oral, esta Imagen de Santa Sofía, de tamaño natural, fue traída en barco desde Francia a Buenos Aires junto con las campanas, bañera, lámparas, entre otras cosas y de allí por tren hasta Arizona. Venían embaladas en cajas de madera. Trasladas a la Estancia “La Administración” de Santamarina. Las campanas fueron colocadas al terminar la construcción de la Capilla. La Imagen, el día de la inauguración de la misma. Fue llevada en procesión en el camión de Francisco Lazcano, ornamentado para la ocasión y rezando el Santo Rosario, con una estación en el embarcadero, otra frente a la Estación Ferroviaria, otra donde se encuentra el monolito y por último en la esquina de la plaza, para ya ingresarla y entronizarla.

Cuenta el padre Martín, en sus memorias que, — La parroquia de Nueva Galia comprendía una vastísima región. Bajo su jurisdicción parroquial, también estaría Arizona y que su gran preocupación era que en toda la parroquia se erigía solo el templo de Nueva Galia, en las misiones, los demás pueblos habilitaban un salón prestado, pero no convenía continuar así, era necesario decidirse y realizar al menos en los pueblos más importante, a que tuviesen su capilla. Pero ¿cómo? ... los vecinos no estaban en condiciones; los pudientes vivían en Buenos Aires ¿cómo salvar el abismo?... cartas y más cartas, pero sin resultados, la capilla era bien necesaria sin querer cuestionar. Los pueblos sienten la necesidad a principios de sus vidas a que la cruz de nuestra Fe, se eleve en su cabecera. —



NOTA: En el terreno de la Capilla, existe un galpón de Zinc, donde se dijo la Primera Misa y unas piezas donde vivió el cura .Donación de los Sres. Enrique Kenny, Pedro Alvera, Vicente Galván y Ángel Galletti, como se lee en la lápida existente (copiado de las Memorias del Padre Martín).

Ref. 123: Foto del primer altar, Memorias del Padre Martín: 10 (Donación gentileza C. Amondaráin)

*Debo agregar que allí, en ese galpón, también dictó las primeras clases la Srta. Esther Frigerio (sin título docente), hija de Pedro Frigerio (1º jefe de Estación), el fondo de dicho galpón daba para la calle J. B. Alberdi, entre la iglesia y la vivienda, donde actualmente vive la familia Morales-Tula (hay una foto donde se puede observar esto) escuela donde concurrían unos 15 niños de diferentes edades (Unipersonal).



Ref. 124: Imagen extraída del libro "Memorias" del Padre Martín Alcalde (cuya donación, fue gentileza del Sr. Carlos A. Amondaráin, de Buena Esperanza)

CONTINÚA EL PADRE MARTIN...

—El 5 de Septiembre de 1926, en que los señores Santamarina, inauguran las vías férreas de Arizona, era pues el momento propicio y decisivo; perdiéndolo, sería imposible lo que se realizó con gran dificultad. Don Enrique Santamarina era el principal en esta gran obra y él siempre se ha preocupado de aquellas cosas que redundan en bien de los pueblos, cuya iniciativa ha llevado.

Inaugurada la vía férrea el ya citado día, que se toma como fecha fundacional, que atrajo a muchas personas con el fin de ser propietarios, el cura de Nueva Galia, asiste como si tuviese el mismo interés. Si, si lo tenía, pero era el que se reservara un terreno para la iglesia...Que alegría cuando se leyó "lote de la iglesia"...todos miraron al cura que lleno de júbilo agradeció al donante, pero aún faltaba mucho más. ¿Cómo darle vida al pedazo de tierra? Nuevas preocupaciones, ¿cómo darle forma a un baldío? El primer tren partió dejando varios coches, albergados y acompañantes de los señores Santamarina. Muy temprano el solicitante de fondos para la capilla, Padre Martín, anuncia su visita al donante, quién lo recibe muy bien, luego de los saludos, el asunto fue tratado

sobre varios aspectos, se le ofrecen 10.000 pesos que no son aceptados pues con ese dinero solo se lograría un galpón y ¿cómo ponerle Santa Sofía (en honor a su esposa), a un galpón? vencida esta dificultad, se despiden cordialmente. La capilla se llamaría Santa Sofía, hermoseoando al pueblo con su bello estilo colonial, y decorada, en todo sentido.

Razón por la cual-dice- el Padre Martín- cerré los oídos al ofrecimiento de un traslado—. He aquí una imagen de la época.



Ref. 125. Foto de la Iglesia en construcción. Gentileza Flia. Violetti-Freire

Siguiendo las Memorias del Padre Martín, nos dice—"El 16 de Diciembre, Domingo de 1928, se fijó para bendecir la Capilla. No pudo Monseñor Orzali, por su salud hacerlo en aquel tiempo.

Hechos los preparativos de parte del Sr. Santamarina, nos honró con su presencia y su esposa la Sra. Sofía Terrero (Q.E.P.D) Dr. Lorenzo Ferrari y esposa, que generosamente donó las flores naturales, traídas de Buenos Aires para ese fin, cooperando en todo sentido al realce de la función. Muchas gracias.Un representante del Sr Gobernador, Alberto Arancibia Rodríguez y otros más, y Mons. Marcos Zapata, Auxiliar de la Diócesis Cuyana, con toda solemnidad la bendijo. La Misa fue cantada hábilmente por un Coro de Señoritas y en su momento, con frases galanas, el Dr. Cabo Montilla, dijo lo que se dice en estos casos.

En la puerta de la Capilla, el Dr. Lorenzo Ferrari, con cálidas frases, disertó sobre la importancia del acto que nos reunía, ovacionándole varias veces.

A las doce, en la casa de la Administración, se sirvió suculento almuerzo; hubo reparto de víveres y plata a los necesitados. A las 15 hs, procesión Eucarística, dándose la bendición, en las cuatro esquinas de la plaza; terminado tan grato recuerdo con la despedida del Sr. Santamarina, esposa y acompañantes. La Banda de música, la diafanidad del día primaveral, todos, que éramos muchos, unidos en un solo corazón, bendecir a la capilla y agradecer al donante y demás señores, que entre vítores y vivas arrancó el tren, como siempre ahogando los mejores momentos". **(Copia textual del libro de Memorias del Padre Martín).**

Como muestra de agradecimiento, cuenta el Padre Martín, que deja una placa de mármol

para ser colocada en el frente de la capilla y como organizaba las giras por todo el departamento para poder atender a los feligreses, se dedicaba 8 días a cada pueblo, en Buena Esperanza y Arizona se detenía más días, por que contaba con casa parroquial.



Ref. Foto 126: Gentileza Srta. Elena Daniele.
Del día de la inauguración de la Iglesia Santa Sofía
(16-12-1928)

Al centro de la foto, de gorra se puede apreciar a un jovencito, Angel Daniele, mirando a la cámara. Cuenta su hija Elena, quién mucho me ha aportado para este trabajo, que su padre tenía en esa fecha, solo 12 años...

Cuenta la tradición oral que en la emoción de los festejos a una de las damas, la Sra. Sofía Alvarez, se le incendia la vestimenta con alguno de los lirios encendidos para la ocasión, generando un revuelo hasta solucionar rápidamente el percance...

16 de Diciembre de 1928:



Ref. 127 y 128: Fotos de ambos lados, de la medalla que se entregó como souvenir recordatorio de la inauguración de la Capilla, material de aleación, tengo la suerte de atesorar una de ellas...

Según memoria del Padre Martín, en esta nueva población predominaban los inmigrantes italianos, españoles, entre otros.



Ref. 129, 130 y 131: Fotos de mi autoría, sacadas del interior de la Iglesia (2016)

Según consta en el artículo del Diario La Razón, del 11-12-1928, los bancos son de madera de caldén, hechos en el pueblo... así como la balastrada del sitio para el coro y escalera con baranda incluida; la misma, lleva al campanario... y los demás ornamentos, fueron traídos de Paris, donados por Doña Sofía Terrero de Santamarina.



Ref.132. Foto que aparece en las Memorias del Padre Martín, donde puede apreciarse una Iglesia, nueva, impecable y embanderada, presumo que puede haber sido tomada el día de la inauguración.

“Los tesoros de los pueblos son: sus historias, sus habitantes
y todos los valores que ellos guardan...”

Primer casamiento: Don Teodoro Moiseiuk con Doña Valeria Leguizamón,
Contrajeron enlace el día de la inauguración de la Capilla.



Ref. 133 y 134. Fotos de los esposos Teodoro y Valeria.
Gentileza Sra. Marta Ullan Moiseiuk y Lilian Requelme Moiseiuk (Nietas).

Primeros nacimientos: Siempre extrayendo de la tradición oral, los datos que tengo de los primeros nacidos en el pueblo son de las dos personas que les muestro aquí abajo.



Ref. 135. Primera mujer nacida en Arizona: Teresa Lerda.
El día 11-06-1927 (Foto de Junio de 2016, gentileza de su hijo Atilio Navarro Lerda)




Ref. 136. Primer varón nacido en Arizona; Francisco "Pocholo" Suarez, 12-06-1927. (Foto extraída y recortada de otra toma, de mi archivo personal)

Primeros bautismos:

FRANCISCO SUAREZ, nacido el 12-06-1927.

SILVERIO HONDERE, nacido el 20-06-1928.
ALEJANDRINA RODRÍGUEZ, nacida el 20-11-1928.

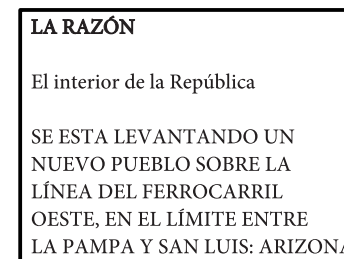
Ellos tres recibieron los óleos bautismales en la celebración, dos días después de la Inauguración de la Iglesia.



Ref. 137, 138 y 139. Foto Izq. Sra. Alejandrina Rodríguez, al Centro. Copia de uno de los pergaminos entregados en las Bodas de Oro de la iglesia Santa Sofía a los primeros bautizados, en este caso a mi padre Silverio Hondere, quién está en foto de la der.

Continuando con el desarrollo de la historia de la flamante Iglesia, adjunto un recorte que nos habla del tema.


Diario La Razón del 11 de diciembre de 1928, anunciando en su sección "El interior de la República" la inauguración de la Capilla...



Ref. 140. Fuente: copia del artículo periodístico del Diario La Razón, Martes 11 de Diciembre de 1928.

El pueblo de Arizona y sus familias de fé, han ofrendado a la religión católica varios de sus hijos. Podemos mencionar a la familia Calandri (una monja y un cura), familia Solas (una monja y un cura) más acá en el tiempo familia Santillan –Cabrera (una monja y un cura), Flia. Annencchini-Moreira (una monja) y tal vez algunas más

que escapan a mi conocimiento, así también debemos destacar que hay por el mundo, predicando el evangelio varios pastores hijos de este pueblo, a todos ellos; Gracias por la vocación de servir!



Ref. 141. Foto del Seminarista Ángel Solas



Ref.142. Foto de una fiesta patronal, aprox. década del '60.



Ref. 143 y 144. Foto de feligreses, en ocasión de un día del niño, luego de misa se sirvió chocolate. Gentileza Graciela Angiono (Doña Flora, Cacha Salinas, Negrita y Rafaela Miranda, Danilo Pérez, de monaguillo y otras personas no identificadas) y foto de visita del Obispo, Intendente O. Annechchini. Gentileza Dora Moreyra.



Annechchini, Intendente en recepción de visita del Obispo

19-07-1930: Este día en la Capilla se ofrece misa por los muertos en el Riachuelo (accidente ocurrido en Bs.As. protagonizado por un tranvía, con 56 pasajeros muertos, solo 3 sobrevivientes).

Curas que han estado a cargo:

En principio desarrolló la labor apostólica desde antes de la inauguración de la Iglesia hasta 1934 retirándose por enfermedad, el Padre Martín, siendo luego sus sucesores el Pbro. Pablo Ibañez (toma posesión 18-02-1934), El Pbro. Pablo Quadrelli, el R. P. F. Kenny, el R. P. Policarpo Bucker, el Pbro. Manuel Rocha, Pbro. Juan Ogrín, Pbro. Alberto Salort, sucediéndole en 1965, los R. P. Franco Casulla y Nuncio Calaresu (estos

sacerdotes de la Diócesis de Nucoro, Cerdeña). Con permiso de su Obispo, realizaron maravillosas obras pastorales en todo el sur de San Luis; continuando el Padre Nuncio, después del fallecimiento, del Padre Franco Casulla, el 07-12- 1972 en un accidente. En los años siguientes el Padre Nuncio, vuelve por un tiempo a su Diócesis, retornando a nuestro sur en 1979 luego, desde 1983 lo secunda en Buena Esperanza, el Pbro. Bernardo Juan, hasta 1993. Mientras tanto llegaba desde Victorica, L. P. cuando se lo requería, el Padre Melo. También en ausencia del Padre Nuncio, estuvo cubriéndolo como párroco, el Misionero R. P. Carlos Luis Olivero. Cubre esta parroquia más tarde el Padre Jhon Cazamayor, que termina marchándose en medio de un conflicto interno de la feligresía de nuestra Iglesia, siendo remplazado por el Padre Nemesio "Nolo" Agustín Benítez, más tarde el Padre Adrián Ledesma, Guillermo Alcázar, Jesús Montre, Jesús Narváez... (pueden faltar algunos nombres, porque se ha re-construido la historia en base a escasos documentos y memoria oral).

Año 1970: Desde Buena Esperanza venía el Padre Olivera, atendía todo el sur. Hizo un libro cancionero: "Canciones de arena y viento".

Personas que han presidido la Comisión pro-templo: Más allá de su fé, las personas que abajo mencionare, le han dado a la comunidad mucho de su tiempo, y su profunda solidaridad para sostener el templo que a su vez ha sido y es, el sostén espiritual de la comuna.

- Felisa Lavin de Martínez (durante 8 años)
- Lucía de Calandri (durante 18 años)
- Elisa I. de Kohl (durante 9 años)
- Flora T. de Angiono (durante 17 años)
- Carmen Daniele de Prezzavento (asume 20-01-1974)
- Elsa Ihitsague de Blanco
- Islena Mendicoa de Eleno
- Daniel Segatta; asume el 02-05-2000 a 2003
- Victor Viroletti; de 2003 a 2006, cuando renuncia por mudanza.
- Ana María Greco; de 2006 a la actualidad...

El cincuentenario:

En 1978, Siendo Intendente Don Cándido Herradón y Presidenta de la Comisión pro-templo, Doña Carmen Daniele, en el marco de las celebraciones por el cincuentenario de la Iglesia Santa Sofía, luego de la misa celebrada por el Obispo Mons. Juan Rodolfo Laise, donde varios niños recibieron el sacramento del bautismo y la comunión, se sirvió un almuerzo en el club, allí se entregaron pergaminos recordatorios al primer matrimonio, a los primeros bautizados, también al R. Padre Melo, hizo uso de la palabra el Sr. Obispo, la Srta. Beatriz Fernández leyó una reseña de

la historia de la Iglesia y para cierre de la jornada, ofrecieron danzas folclóricas alumnos de ambos colegios, a cargo de la Prof. Graciela Angiono.

Y la historia continúa...

Ya en la década del '90, siendo gobernador el Dr. Adolfo Rodríguez Saa, Intendente el Sr. Carlos Scheffer y continuando Mons. J. R. Laise, como obispo, se hace una refacción completa de la estructura edilicia, realizando su colonial hermosa para así seguir sosteniendo las necesidades espirituales de su pueblo.

El 29 de Abril de 1993, encontrándose de gira por esta zona el Sr. Gobernador Adolfo Rodríguez Saa, se realiza un almuerzo de camaradería en instalaciones del C. S. y D. Arizona donde bendice la jornada el Padre Jhon Cazamayor, quien aprovecha para pedirle al mandatario la donación de un vehículo para recorrer la zona, a lo que el Gobernador responde inmediatamente pidiéndole al empleado de Vialidad provincial allí presente, las llaves del vehículo en que se estaba desplazando en ese momento y le hace entrega de las mismas al padre Jhon, pero con la condición de que si lo encuentra al empleado vial haciendo "dedo" por favor lo lleve.

Luego de varios años de encontrarse a cargo de la parroquia el Padre Jhon y por problemas con los creyentes, piden sea trasladado, no sin antes generarse un gran revuelo. En las idas y vueltas se extraviaron cosas, como el libro Histórico de la Iglesia (no confundir con el de registros de ceremonias), entre otras, aunque no pierdo las esperanzas que aparezca y se restablezca a la Iglesia, pues me han dicho que está en el Obispado, o por lo menos si alguien quiere consultarlo a futuro, sepa dónde está.

Mención aparte merecen las personas que han dictado la catequesis, como han sido y son muchos para no obviar a ninguno, solo le hago llegar nuestro agradecimiento y también a todos aquellos grupos de Misioneros, que han llegado y llegan hasta este rincón de la patria, pues cada visita deja un lindo recuerdo en el corazón de cada joven o niño que tuvo o tiene, la suerte de compartir actividades con ellos. Vaya nuestro reconocimiento a todos y cada uno de ellos.

CÁRITAS: Es una confederación caritativa y humanitaria financiada y perteneciente a la Iglesia católica que agrupa 165 organizaciones nacionales de asistencia, desarrollo y servicio social. Ayuda a personas en riesgo de exclusión social, con alimentos, ropa y brindando servicios básicos de salud (Extraído de internet). En el caso de Arizona no ha quedado rezagada en este sentido porque un grupo de voluntarios puso siempre manos a la obra, haciéndolo en un principio en la casa parroquial y luego se trasladó a un salón que facilitó el Sr. Raúl Torrez, donde recibían, acondicionaban y luego entregaban esa ayuda. Hoy me dicen que funciona en la Capilla.

Otras Religiones:

Como dije anteriormente, predomina la Religión Católica Apostólica Romana y la Iglesia Santa Sofía, fue la institución señora del desarrollo comunal y

sostén espiritual de la comuna en sus albores pero también otras Iglesias han aportado lo suyo aunque en menor porcentaje y con escasa continuidad siendo la iglesia Evangélica la que mayor presencia ha tenido, algunas veces con visitas esporádicas de sus pastores a realizar reuniones, otras, como en la década del '50, con más continuidad. En el año '53 desde Flores, Bs. As. Envían al Pastor Bravo a trabajar en Arizona, llegando a construir un amplio salón en la esquina sudoeste del ejido urbano, con el esfuerzo conjunto de los lugareños fue la Iglesia Evangélica Asamblea de Dios Pentecostal, la primera congregación en sentar sus bases, manteniéndose hasta la década del '70, en que se produce la gran migración de los pobladores al cerrarse los aserraderos.



Ref.145; Foto de la construcción de la Iglesia Asamblea de Dios, datos y foto. Gentileza Héctor Miranda

Actualmente hacen su misión en el pueblo dos Iglesias Evangélicas, son ellas; Iglesia Evangélica "Asamblea de Dios" a cargo del Pastor Pescara, que realiza sus reuniones en un salón ubicado sobre la diagonal A. Illia, (Mzna 5 b) e Iglesia Evangélica de la Fé Cristiana "Manantial de vida", a cargo del Pastor Kowal, la que comenzó a funcionar en el año '99, en un domicilio particular y luego con el esfuerzo conjunto de su congregación, en 2002 inaugura edificio propio, al lado de la terminal de ómnibus, sobre la calle Juan P. Pringles, contando también con muchas familias que profesan esa fé religiosa.



Ref. 146: Iglesia Evangélica "Asamblea de Dios"



Ref. 147: Iglesia Evangélica de la Fé Cristiana "Manantial de vida"

3.- EDUCACION

Debo referir que en la localidad existen dos escuelas; una de nivel Primario y otra de nivel Secundario. Centro de Educación de Adultos y un Jardín de Infantes.

De las cuatro primeras instituciones señeras en la vida comunal, que habla este capítulo, en cuanto a la tercera de ellas, (más allá de que tiene subdivisiones), comenzaré con la escuela de enseñanza primaria, pues está presente en la vida de la localidad desde su inicio mismo...

Escuela primaria:

Desde el momento que Santamarina, baja del tren para rematar las tierras, en el plano que traía desde Buenos Aires, venían marcados los terrenos que donaría para uso público y entre ellos estaba el de la manzana 42, en triángulo, que destinaba a la Escuela pública, que el colonizador sabía, que debía promover en lo que sería el pueblo de Arizona.

03-06-1927: Santamarina, solicita la instalación de una escuela en el pueblo de Arizona, F.C.O. Pcia. de S.L. Estima que hay 85 niños en condiciones de asistir a clases. Desde Nación, proponen colocar una casilla desmontable que han sacado de una escuela que se ha cerrado (en Navia, la N° 98) y Santamarina, propone dejar como Encargado Escolar al Sr. Bernardo Raúl Dirube, argentino, casado, radicado en la zona, desde que llegó como administrador de la firma Estancia y colonias Arizona.

07-06-1927: Se abre Expediente en Consejo Nacional de Educación en Bs. As, con el N° 9989, iniciado por Enrique Santamarina. Asunto: instalación de una Escuela en el pueblo de Arizona, F.C.O.(San Luis).En lotes A,B y C de Manzana 42.

22-07-1927: Santamarina, dona, con escritura gratuita, el terreno triangular (Manzana 42, lotes A, B y C, de 3.099 m2) para crear una Escuela nacional, según Ley 4874 y pide se ordene la inmediata escrituración.


23-07-1927: el Sr. Bernardo Raúl Dirube, acepta desempeñar el cargo de Encargado Escolar de la Escuela Nacional, en trámite, según nota firmada por él.

25-07-1927: Autorizan la creación de una Escuela en Arizona.

28-07-1927: Encuentro nota que el Sr. José María Devia, Maestro de Colonia La Verde, había enviado pidiendo traslado de esa, pero cuando el Consejo Educación, le ofrece ir a la futura Escuela de Arizona, el señor Devia, declina el ofrecimiento de ese traslado.

01-08-1927: El Gobernador Arancibia Rodríguez, decreta la creación de la escuela. El Honorable Consejo de Educación de la Prov. Dona una casilla desmontable, muebles y útiles (que pertenecieron a la Escuela N° 98 de la localidad de Navia, F.C.P, que dejó de funcionar por falta de alumnos y su personal fue reubicado). Todo bajo el Expte. 9989-S-1927-"C-R".

Para esta fecha ya se había realizado el Censo pro-creación Escuela. Censista Visitador E. Bosio, acompaña el Comisario V. Pascuali y el Sargento S. Sosa.





Ref. 148 y 149: copia del Acta Censal, realizada para solicitar la creación de una Escuela. Fuente Arch. Gral. de la Nación, y foto de mi autoría del frente de la Hoy, Escuela N°45.

.- Transcribo del listado de la foto, los apellidos de las primeras 31 familias censadas según estos documentos: Medina, Rodríguez, Zanetti, Leguizamón, Lerda, Padrones, Pavón, Vívori, Daniele, Morán, Lambrecht, Álvarez, Canova, Prósperi, Galletti, Peppe, Coria, García, Frigerio, Hondere, Puovel, González, Romero, Corrales, Acosta, Grande, Heredia, Navarro, Luna, Urzamazo y Ampugnani.

De las cuales surgen 75 niños en edad escolar. Lo que explica además el informe es que en la cercana Estancia Aillancó hay una importante población, con muchos niños también en edad escolar y hacia el Noreste de la localidad (por datos orales fue por la zona de la Loma Colorada) hay un asentamiento de familias que también necesitan escolarizar a sus hijos, estos dos últimos asentamientos con más de 50 niños, no pueden concurrir a la escuela más cercana que es la Esc. Nac. N° 74 de Anchorena, debido a la distancia que deben cubrir. El Censo fue un paso previo para justificar el pedido de creación de una escuela.

Gran alegría al poder encontrar este valioso documento pues deja constancia fehaciente, cuáles fueron las primeras familias que habitaron este pueblo y un inmenso orgullo encontrar entre ellos a parte de mi familia, para nosotros es como una reivindicación pues la historia la hacemos entre todos, los muy conocidos y los anónimos, los ricos pero también los pobres...



Ref. 150 y 151: Fotos de libro del AGN, de donde extraje todos los datos expuestos anteriormente.

Según conclusiones personales, organizó los inicios de la escolarización el Sr. Bernardo Raúl Dirube, administrador de Santamarina, nombrado Encargado Escolar, por el Consejo Nacional de Educación a partir del 23-07-1927, recayendo la tarea de ayudar a esos niños en la Srta. Esther Frigerio (hija del Jefe de estación) quién sin ser Docente dio todo de sí para poder llevar adelante tan dura tarea considerando las diferencias de edades y la precariedad de la situación en general.

-Las primeras clases: se dictaron en un galpón existente en los fondos del predio de la Iglesia, que fue donado por algunos ilustres vecinos, como figura en las placas que están colocadas a la entrada de la iglesia. Este galpón cumplió funciones de primera capilla y primera escuela...

-Los primeros alumnos: los nombres que he podido rescatar de la tradición Oral y del libro de la iglesia (que anteriormente, mencioné que se había extraviado), fueron los Hnos. Daniele, Hnos. Grande, Hnos. Hondere, Hnos. Rodríguez, entre otros.

23-01-1928: Como el Inspector Gral. de la Provincia ha hecho una visita a la localidad y sabe que no hay un lugar para alquilar donde funcione la Escuela, pues recién están construyendo las viviendas, aconseja instalar allí una Casilla desmontable como suelen usar en los territorios nacionales, ya que el Sr. Santamarina donó el terreno.

18-05-1929: Santamarina dona un terreno más amplio para lo que sería la Escuela Nac. N° 98, Mzna. 26 con una sup. de 8.962 m2, e informa que ya hay muchos niños más sin escolarizar. Por lo que deduzco que aún no funciona la escuela de manera oficial, sí, lo está haciendo de forma particular. Luego en otras lecturas del libro de la Iglesia aparece como Director del establecimiento un Sr. Cabrera (en el libro de la Iglesia queda asentado que el Padre Martín le dona tela para una Bandera) apareciendo datos de breves períodos de los Docentes Sr. Quiroga, Srta. Magdalena Gamboa y Srta. Rafaela Cacase.

15-02-1930: Según documentación encontrada (c.1943) en esta fecha según Ley 1184, comenzó a funcionar oficialmente la Escuela, con el Sr. Juan Cabrera en la Dirección. Con un Censo de 138 niños.



Ref.152 a 155, Fotos de distintos grupos, gent. Elena Daniele, Dora Moreyra y la cuarta foto de la Sra. Elisa Izú de Khol y su hija Elisabeth, quién gentilmente envió la foto.

14-09-1930: La Sra. Magdalena S. de Larrandaz, se hace cargo de la Dirección. La Escuela se identifica entonces con el N° 63, sin bancos, solo tablonés, sin campana, lo que es un inconveniente por lo que Don Francisco Daniele, dona a la Directora un martillo y un trozo de hierro para que llame a clases, también sin útiles. Don Pedro Angiono, dona un pizarrón, así funcionaba para 75 alumnos de distintas edades. Era entonces unipersonal. En 1932 se nombra como Docente auxiliar a la Sra. M. Gamboa.

1937: Según testimonio oral de Esther Miret, la escuela funciona en local alquilado (más tarde vivienda de A. Izaguirre), sobre Av. Santamarina y concurrían los hermanos Lerda, Saenz, Hondere, Miret, Angiono, Cubaile, Cazenave, entre otros. Desde 1933 hasta 1940, Directora Elena Lucero de Costas, sucediéndose varios maestros, reorganizando la Cooperadora escolar, aprobando sus estatutos la Dirección Nacional de Ayuda escolar. Se imparte enseñanza hasta 4° con tres docentes y casi 100 alumnos.

1940

22-10: Lleva la carta esta fecha donde el vecino Sr. José Ma. Román solicita al Presidente del Consejo Nac. de Educación, la creación inmediata de una escuela nacional, porque la provincial existente solo tiene hasta 3° y 2 docentes por lo que los niños quedan sin completar sus estudios, ofreciéndose a crear el comedor escolar sin cargos para el estado.

1943

27-05: Encuentro notas donde se trata el tema planteado por el vecino J.M. Román, donde el Consejo Nac. De Educ, plantea que por la Ley Lainez, existe incompatibilidad para que en ese pueblo haya una Esc. Nacional y una Provincial como la que está funcionando. A lo que sí, se comprometen es a ampliar los grados de instrucción.

Julio: Figura como Escuela Prov. N° 58, en una solicitud de nacionalización y con un

informe de más de 70 alumnos, con un director y dos maestros.

09-11: El Inspector técnico de zona, eleva un informe al Inspector gral. de la Pcia, donde dice que la escuela tiene una asistencia de 70 niños, 1 Director y 2 maestros, la casa que ocupa es alquilada a un particular en \$24.00 m/n.

1944: A partir de este año, Director Miguel Quevedo, se jerarquiza la labor educativa con más nombramientos de personal docente y especializado, llegando a siete docentes y se imparte enseñanza hasta 6°, creando la Biblioteca escolar el 22 de octubre de 1944, también el "Club de Niños" que posee un terreno donde piensan instalar una plazuela infantil. La escuela auspicia veladas culturales para orientación en favor de la juventud. La Agencia escolar de ahorro N° 7993 estimula a los niños en el hábito del ahorro.

Primera Biblioteca

22-10-1944: Por iniciativa del entonces Director Miguel Quevedo con un grupo de alumnos crearon la Biblioteca Escolar, primera en el pueblo y que dio origen a la que hoy es la Biblioteca Popular Municipal "D.F. Sarmiento", figurando que la alumna Dora Da Silva, viaja con su familia a Bs.As, desde donde traen libros donados por sus relaciones allí. Siendo los niños Alecio Daniele, Beatriz Saenz, Dora Da Silva y Oscar Saenz, los integrantes del primer grupo que se encargó de la biblioteca escolar y sus actividades. (Testimonio Oral de Alecio Daniele).



Ref. 156: foto tomada en el patio del edificio frente a la estación, con pizarra donde se lee Esc. N° 59. Fuente; gentileza Sra. A. Anecchini.

17-07-1947: Por Nota N°25 de libro 11, con esta fecha, se le impone el nombre de "Juan de Dios Escobar". Adjunto síntesis biográfica, extraída de internet (*Descendiente de Juan Escobar e Isabel Torrecilla, Chileno, nació 24-06-1840, a los 16 años, llega a Mendoza, graduándose en Zoología, pasa a Córdoba y de allí a San Luis, se casa en 1867 con Carmen Camargo, tienen 8 hijos, estudia Magisterio, realiza proyectos de envergadura, casado en 2° Nupcias con Antonia Quiroga Meza, tienen 6 hijos, designado Cónsul de Chile cuando lo sorprende la muerte un 14-11-1890*)

En la Década del '50:

11-11-1957: Es trasladada a su pedido, quien se desempeñaba como Directora, la Sra.

Adela Q. de García e inmediatamente es ascendida con el cargo de Directora, la Docente Sra. Maria Elisa Izú de Khol.

19-10-1958: Se coloca la piedra fundamental para la construcción del nuevo edificio escolar.

Año 1959: La nómina de personal este año asciende a trece personas.

Década del '60:

Por resolución N°165 se crea el grado 1° inf. C, con pequeñas variantes en el personal y se agrega un cargo más como también en este año se inicia la construcción del nuevo edificio escolar, en el terreno que donó el fundador, Sr. E. Santamarina, para ese fin.

1961: Sin muchas novedades, solo remplazo de parte del personal.

1962: Por razones económicas se suspende momentáneamente la construcción del nuevo edificio.

1963: Se renueva la Comisión de la Cooperadora escolar, con motivo de las fiestas Mayas, se realiza Baile popular para recaudar fondos y se adquiere un Tocadiscos para la escuela.

1964: En el Acto del 17-08 se presenta la primera bandera de ceremonias siendo su portador Germán Omar Herradón, escoltado por Cristina Giménez y Humberto Estrada, Bandera de ceremonias que presidirá todos los actos a realizarse, fue donada por las Autoridades militares de la V Brigada Aérea de la Base de Villa Reynolds. Mercedes San Luis. Acción Misionera Argentina y Jockey Club Argentino, hacen llegar donaciones de útiles para niños indigentes.

1965: Con una planta de personal más amplia continúa la escuela, impartiendo enseñanza, no sin atravesar un sinfín de dificultades, por la situación social, por las vías de comunicación y por los motivos que sean, el camino no es fácil.

1966: El año transcurre sin mayores contratiempos, cada uno cumple con sus tareas.

01-06: Con la importante ayuda de la Cooperadora escolar se comienza a servir al alumnado mate cocido con pan.

19-08: Día especial, se presentan en la escuela las autoridades de Educación de la provincia, quienes en una reunión de personal elogian la labor educativa que llevan adelante con tanto esfuerzo, observan las obras de construcción que estuvieron suspendidas por 4 años siendo tan necesaria para la localidad y ante el sufrimiento en carne propia de la distancia que separa esta localidad de la capital provincial se


comprometen a gestionar un nuevo impulso a la obra suspendida del edificio propio y también decretan a la escuela como en zona desfavorable.

1967: Transcurre el año lectivo en el viejo edificio sin mayores sobresaltos, realizando el acto de cierre con exposición de manualidades.

1969: Año de singular importancia...

28-08: Se renueva la comisión Cooperadora escolar.

05 de Septiembre: Gran día para este establecimiento, pues en los actos de festejos por el día del pueblo, se inaugura el nuevo edificio escolar. Llegan hasta Arizona el Sr. Gobernador Tte. Crnel. (RE) Matías Laborda Ibarra y parte del gabinete del Poder Ejecutivo, el intendente local Sr. Cándido Herradón, autoridades locales, Directora Sra. Elisa Izú de Kohl y personal de la escuela junto a la comunidad, se reúnen para el corte de cintas tan postergado como necesario. Felicidad...total.



Ref. 157 y 158: Fotos del día de la inauguración, tomadas desde el techo del establecimiento por el Sr. César Suárez. Gentileza Lidia Suárez.



Ref. 159 y 160: Copias de Recortes del diario "La Voz del sud", haciendo referencia a la inauguración. Gentileza Sr. Edmundo Tello Cornejo, de su archivo personal.

En la Década del '70:

Ya se venía dictando clases hasta 7º, se desarrollan los actos escolares con

total empeño y normalidad, la cooperadora sigue brindando el mate cocido con pan al alumnado, se celebra el día del niño, con chocolate, golosinas y sorteos. Por primera vez se cubre el cargo de maestra de Educación Física, siendo nombrada la Srta. M. Elisa Stoery. Este año no hay visita de la Inspección Escolar provincial.

1971: Año muy productivo para la localidad...

Marzo: Adhiere este establecimiento educativo a los actos inaugurales del Nuevo edificio del Centro Cívico, donde funcionarán diversas oficinas públicas y encontrándose emplazado en la misma manzana de la Escuela. Brinda la escuela por este adelanto en la comunidad y en particular porque siempre han trabajado codo a codo con el municipio.

Mayo de 1971: Por la iniciativa de la Sra. Carmen Q. de Saín de reorganizar la Biblioteca escolar, que permaneció cerrada por falta de espacio, la municipalidad le cede una oficina a donde será trasladado el material para abrirla a la comunidad.

Octubre: Por iniciativa de los docentes Ida T. de Funez y Edgardo Dario Funez que donan un busto en homenaje a las Madres, éste se coloca en el patio de la escuela, con una bella pecera y cantero de flores, que cuidábamos amorosamente.



Ref. 161: Copia de un diario de la época. Gentileza Sr. E. Tello Cornejo.

Por el empuje y la iniciativa de los docentes Elisa Storey, Carmen La Concha y Edgardo Darío Funez, con la colaboración de la comunidad, cada uno aportaba lo que podía, los alumnos llevábamos aunque sea un ladrillo desde casa, luego de arduos meses de trabajo, se construyó una cancha de básquet para la práctica deportiva abierta a la misma.

21-11-1971: Para la inauguración de la cancha de Basquet, la docente de Educ.física presenta un acto gimnástico. "La unión hace la fuerza".

1972: Se inicia el ciclo lectivo con total normalidad pero a poco andar, la rutina se interrumpe pues el 17-04-1972, con presencia de las autoridades provinciales y locales, se realiza un acto que impactará en la vida comunal, transformándola para bien, inicia sus actividades el Ciclo Básico o Escuela Secundaria, compartiendo el edificio de esta institución, en horario nocturno, colaborando en el dictado de clases

parte del cuerpo docente de ésta.



Ref. 162: Vista panorámica de edificios de Escuela y Municipio. Gentileza Lidia Suárez.

1973: Nueve personas trabajan mancomunadamente para que la escuela funcione correctamente. En Mayo, viaja un grupo de docentes a la capital puntana para recibir un curso de perfeccionamiento pues por nota del 24-04-1973 conjuntamente con otras, se ha convertido en Escuela de jornada completa. También en mayo reúnen a padres y vecinos para interiorizarlos de esta nueva marcha del establecimiento. En este año se crea el jardín de infantes o pre-escolar.

El 30 de Mayo de 1973, la escuela queda conectada a la red eléctrica. Se hizo la luz! Algunos cambios en la planta de personal y concurso de ascenso por la Vicedirección.

1974:

14-06: Asume la vice-dirección la Sra. Nélide de las Mercedes Vega de Dávila.

16-08: Por iniciativa de la Vice-directora se crea el Club Sanmartiniano, asesoría a cargo de la docente Estela Daniele.

02-07: El Intendente Sr. Néstor Angiono, trae desde San Luis, un Piano, que ha sido donado por el Consejo de Educación. De este mes es el artículo periodístico del cual gentilmente envió copia el Sr. Tello Cornejo donde explica: La pronta culminación de las obras de ampliación de la escuela, con un Salón de usos múltiples, 3 aulas y la casa del director.



Ref. 163. Fuente: Arch. Privado de E. Tello Cornejo.

04-09: Por primera vez parte un contingente de 38 alumnos, acompañados por las Docentes Rosa Barroso y Esther Miret, hacia Embalse Río III, por el plan de Turismo Cultural y Juvenil.

05-09: En el marco de las celebraciones por los 48 años de la fundación, visita la localidad el Gobernador de la Pcia. Don Elías Adre, con parte de su comitiva, dejando inaugurada la Casa habitación para el Director, de la que se utilizarán dos salas para dictado de clases por el plan de jornada completa, que se encontraba suspendida por falta de espacio.

27-09: Siendo esta escuela invitada por el Ciclo básico a participar de los festejos por el día del estudiante, colabora presentando una carroza al desfile que se realizará por la Avenida principal.

En este año quedan formados los Clubes; de Ciencias, Belgraniano, Niños jardineros. Se celebra el día de la madre y se inaugura una peña folklórica del establecimiento. Para cierre del ciclo lectivo se hace el acto en el club social y luego la exposición de manualidades para beneplácito del público que la visita.

1975: Con una planta de personal más amplia, la escuela, continúa su labor educativa. El Club de Madres, celebra el día del niño y se ponen en funcionamiento tres estufas a leña en la galería, para sobrellevar mejor las bajas temperaturas invernales. Se realizan simposios entre el personal. Se festeja el día del estudiante, con ayuda de la cooperadora y municipalidad, se realiza un almuerzo. Se aprueba la ampliación con Casa del Director, tres aulas y Salón de usos múltiples.

1976: Año muy peculiar, la escuela suspendió sus clases en dos oportunidades, en Mayo y en Junio, por epidemias de pediculosis y de gripe.

Adhiere la escuela a los importantes actos que se realizan con motivo del cincuentenario de la localidad.

1977: Ya son 11 los docentes de la planta de personal. Las directoras de los dos colegios son recibidas en audiencia por autoridades provinciales.

25-04: El gobernador y su comitiva se trasladan hasta la localidad, donde visitan la escuela que es el termómetro de la sociedad, para interiorizarse de las necesidades. En los actos de ese día se inaugura el primer barrio de viviendas, construido en la localidad, participando la escuela de ese acontecimiento. Se renueva la comisión Cooperadora Escolar.

El día 30-12-1977 se jubila la Directora Sra. Ma. Elisa Izú de Kohl, con lo que completó 20 años a cargo del establecimiento, cumpliendo con compromiso y amor, tan digna labor.

1978:

10-01: La Sra. Elisa Izú de Kohl, reúne al personal para hacer entrega formal del

establecimiento a la Vice-directora Sra. Nélide Vega de Dávila, quién asume la Dirección de manera interina y la vice-dirección queda a cargo de la Sra. Carmen Q. de Saín.

14-03: Inicio del ciclo lectivo.

14-04: Se hace cargo de la Dirección del establecimiento la Sra. Carmen Q. de Saín y más tarde ocupa la vice-dirección la Sra. Maria Aidé Salas.

04-05: Se inaugura el comedor escolar con un sencillo acto donde están presente las autoridades, personal, alumnado y comunidad.

Se renueva la cooperadora escolar.

26-05: La escuela ya tiene Profesor de música, recae el cargo en la Srta. Ma. Esther Fiorda y es nombrada Prof. De Educ. Física Ma. Esther Hondere. Se reciben además donaciones de útiles escolares.

1979: Transcurre el año con normalidad. Se continúa sirviendo la copa de leche. Por el año Internacional del niño, la Dirección Prov. de Cultura envía un espectáculo de títeres. Funciona el comedor escolar. Se celebra el día del niño, de la madre y se adhiere a los actos de aniversario del pueblo.

30-04: la docente de manualidades Sra. Esther Miret de Acinas, se acoge al beneficio jubilatorio.

Década del '80:

Como acontecimiento especial de este año el 17-03 se recibe un giro del Ministerio de Cultura para ser destinado a Becas para 30 alumnos.

1981: Se dictan clases con normalidad.

¿Dato excepcional? Se realiza un acto en homenaje a la Marcha evocativa "Tras las huellas del Coronel Lucio V. Mansilla".

1982: El período lectivo transcurre sin sobresaltos. Comienza el comedor escolar.

02-04: El Ejército Argentino, implanta nuestra enseña patria en las Islas Malvinas, declarando así un conflicto bélico con Gran Bretaña, la escuela ha sido convocada para concurrir al Municipio a escuchar las palabras del Intendente Sr. Aberaldo Cardonatto, quién con énfasis explica a los presentes este hecho de trascendental importancia.

17-04: Se celebra con júbilo los 10 años del ciclo Básico que funciona aún en este establecimiento en horario vespertino.

Se mantiene informado al alumnado sobre como transcurren los hechos en las Islas Malvinas, donde continúa el conflicto. Primera Feria del libro en la Biblioteca Municipal. Visita de Inspección del Consejo de Educación.

12-06: Visita el país, su Santidad el Papa Juan Pablo II, quién vino a traer un mensaje de paz al pueblo Argentino, que está atravesando los peores momentos de la historia.

Después de 2 Meses y 18 días de lucha, el Ejército Argentino se rinde en las Islas. Pero las Islas son y serán siempre argentinas.

Visita de inspección al Comedor Escolar. Donación de mesas y sillas. Visita del Cura, con Misioneros. Acto de clausura, despedida de 7mo.grado. Exposición de labores y Educación física.

1983:

Inicio de ciclo lectivo con normalidad. Recolección de fondos para la adquisición de cortinas para las aulas, Renovación Comisión cooperadora, Copa de leche.

Entre Mayo y Junio se construyeron los tapias del establecimiento, solventados por la Cooperadora y el Municipio. Comedor escolar con normalidad. Donación de tablonces, bancos y caballetes para el comedor. Por renuncia de Ma. Aidé Salas, asume el cargo de vice-directora, la Sra. Isabel Mansilla de Gonzalez. Participa la escuela en los festejos patronales de Santa Sofía. Acto por el día de la tradición, organizado por la academia folklórica "Alas de mi patria", de la Prof. Graciela Angiono, donde concurre personal y bandera de ceremonias de este establecimiento. Despedida de 7° Grado. Inspección al comedor escolar. Exposición gimnastica y de labores. El Club Folklórico Escolar organiza un desfile de Modas en el Club Social, lo recaudado se destina a la compra de un amplificador para el grabador comprado anteriormente por la Cooperadora. Alumnos de la escuela obtienen el 2do Premio del Concurso "Año de la Redención", organizado por la Junta Diocesana de Catequesis. Participación en los Actos de Clausura del Ciclo Básico y del Jardín de infantes.

1984: Acto de inicio de ciclo lectivo en ambos turnos. Marzo de este año se implementa el comedor escolar para todo el alumnado, se renueva parte de la Cooperadora y se celebra el día del niño, se vota referendo sobre el Canal de Beagle y se realiza acto de cierre con exposición de trabajos.

1985: Inicio de clases, Censo Nac. Económico, Visita del Gob. Adolfo Rodríguez Saa y gabinete. Festejos del día del niño, proyecto de regionalizar la provincia en zonas educativas. Asume como Vice-Directora, la Sra. Claudia Rojas de Villa. Cierre de ciclo lectivo.

1986: 17 de Marzo, inicio de ciclo, en Abril de este año El Sr. Intendente Sadit A. Anecchini, dona una campana de bronce y se recibe el primer subsidio para la construcción del Salón de usos múltiples. Diferentes actos conmemorativos, visita del Gobernador. En la gestión del Sr. Sadit Anecchini se amplió la Escuela, construyendo 3 aulas, Salón de usos múltiples y la casa del Director. Inaugurase esta obra el 20-11 del cte. año, con un acto organizado por la

Municipalidad y la Cooperadora Escolar "Florentino Ameghino" del establecimiento. Cierre de ciclo.



Ref. 164. Fuente: Gentileza Sr. E. Tello Cornejo, de su archivo personal.

1987: 16 de Marzo, acto inaugural, actos conmemorativos, Visita del gobernador formando mesas de trabajo, subsidio para refacciones y viaje. Elecciones en Junta de clasificación. Cierre ciclo lectivo.

1988: Inicio año escolar, se cambiaron algunas ventanas, funciona el comedor, el Intendente Soto, dona las cosas para el mate cocido, actos alusivos y aniversario 62° del pueblo, jornadas de regionalización y culturales, Censo prov. De población, clausura de ciclo.

1989: Inicio de ciclo, funciona comedor escolar, Elecciones Gubernamentales, visita de la Subsecretaria de Educación, y delegada zonal. Elecciones para Junta de clasificación. Cierre año lectivo.

1990: Este año sobresalen solo dos cosas; elecciones para la Junta de Clasificación y de AMPyA.

1991: Sobresale Actos por el Día de la Madre.

01-10: Este año se hace cargo de la Vice-dirección la Sra. Estela M. Daniele.

18-11: Personal docente y alumnado presentan el periódico escolar "Puerta de la amistad". Se adquiere un Proyector por donación de subsidio del Senador Oraldo Britos. Se realiza el acto académico y la cooperadora escolar organiza fiesta cierre anual.



Ref. 165: Copia de artículo del Diario de la República.

1992: En Julio se refacciona el edificio con pintura y cambio de instalación eléctrica. Festival del Día de la Madre, compra de televisor color y video reproductor, despedida, fiesta de educación física y acto académico.

1993: La cooperadora coloca el alambre olímpico al predio de la escuela, refacciona la cocina, en Mayo visita del Gobernador con entrega de libros y subsidio. Fiesta de Educación física y exposición de manualidades y acto académico.

1994: Fiesta del día de la madre, Tómbola organizada por la cooperadora, viaje de 7°Grado, al Dique Paso de las Carretas. Recepción de un subsidio del Senador O. Britos. Despedida de 7°. Exposición y Acto.

1995: Inicio de ciclo, copa de leche, Elecciones Nacionales, Provinciales y locales. Festejos día del niño, Curso de implementación del Plan de nutrición materno infantil. Parte del personal, participa de cursos a distancia de matemática y lengua. Exposiciones y Acto de fin de curso.

1996: Inicio de ciclo, Recepción de subsidio de Nación. Donación de bandera por el Dip. Nac. Miguel A. Bonino. Evaluaciones trimestrales. Fiesta del día de la madre. Viaje de egresados a Va. Carlos Paz.

1997: Inicio de ciclo, recepción del Pacto Federal educativo de donación de elementos de computación, televisor, video, etc. Donación del Dip. Nac. Walter Ceballos.

1998: El 2-03- por concurso N° 35, Decreto 340, asume como Directora la Sra. Liliana Spaltro de Díaz. Plan Social Educativo, dona dinero. Creación de un distintivo.




Ref. 166: Copia de una publicación en Revista zonal.

25-05: Se realiza el acto en la plaza, con desfile, visitas de pueblos vecinos, la actuación de la banda de música de Bna. Esperanza y luego chocolate. La firma feriera Vicar ganadera S.A. donará una suma fija mensualmente y la empresa Arcor, dona golosinas. Donación de Cerealera "La Hacienda" para comprar una impresora. Se

celebra el día del niño. Acto del 17 de Agosto, con misa de campaña y chocolateada. Se adquiere un escáner, los alumnos visitan en V. Mercedes, la empresa Arcor, 15° Concurso "Aspirinetas de arte infantil", organizado por la empresa Bayer S.A. del cual uno de los ganadores es la alumna Shirley Guzmán con una bicicleta de premio y 300 libros para la escuela. Los alumnos participan de un torneo de futbol en Fortuna con muy buen desempeño.

06-10: Por concurso eligen nombre para la biblioteca escolar "La aventura de leer" de Leonardo Muñoz con el logo de Ivan Villarruel. Alumnos participan de la 23° Feria Prov. de Ciencias y tecnología, donde se obtiene un primer premio.



Ref. 167: Copia de una publicación.

Este año también se implementa un reglamento disciplinario interno y una Liga Prov. de Futbol Infantil de la que los niños salieron campeones en las dos categorías que competían.

30-10-1998: Por un convenio entre el Gobierno provincial e YPF, se instala calefacción a GLC por medio de Zepelin en toda la escuela, convenio que facilitará el gas de manera gratuita por 20 años. Operativo nacional de evaluación educativa. Se adquieren 2 parlantes. Cierre de ciclo lectivo en la Plaza central.

Noviembre: Se presentan alumnos en San Luis por el día de la tradición con la representación "Soledad" con éxito total y en Concurso por escudo de Bna. Esperanza con Mención especial. Cierre de fructífero año.

1999: Se desarrollan las clases con normalidad. Se recibe donación del intendente de Fortín el Patria para la copa de leche, el Diputado Prov. Carlos I. Arabel dona pintura, el Círculo de Damas de S.L. donó calzados y ropa, el Diario de S.L. dona útiles, se arma el primer cuerpo de Bastoneras, actos alusivos, se dictan charlas sobre sexualidad, odontología y se celebra la semana de las Artes. Acto cierre lectivo con exhibición gimnástica. Acto central del Dpto. Dupuy, por el Día de la Bandera con desfile. En este receso escolar se detectaron casos de hepatitis A. Destacada actuación en la Feria Regional de Ciencia y tecnologías, pasando a la instancia provincial.



Ref. 168. Fuente: Foto cuerpo bastoneras Santa Sofia. Gentileza Dora Moreira.

Cuerpo de bastoneras "Santa Sofia", integrado por Ma. Luz Herradón, Joana Funez, Milena Diaz, Cristina Baldermey, Irma Miranda, Jesica Corral, Ma. Rosa Segatta, Melina Anecchini y Jimena Blanco. Por iniciativa de la Directora Liliana Spaltro, bajo la dirección de la Prof. Miriam Tourn.

01-03-1999: Inicio de clases

25-04-1999: Se recibe una donación de zapatillas enviadas por el Gobierno de la provincia, por intermedio del Intendente Sr. Héctor D. Eleno.

Sept. 1999: La Escuela por la materia plástica visual a cargo de la Docente Carina Moyano, participó del concurso provincial y nacional de Educación vial. Septiembre; Alumnos de 5° grado, con la docente Maria del C. Aguerrido, participan del concurso organizado por Fundación Mar del Plata Aquarium y el Diario de la República con la temática "Problemas ambientales a nivel local, regional y nacional" en la modalidad investigación.

16 y 17 Septiembre: En el complejo de Juana Koslay se lleva a cabo el 1° Encuentro de periódicos escolares y medios de comunicación, nuestra escuela participa con alumnos de 4°, 5° y 6°, asesorados por las docentes Carina Moyano y Estela Mary Pildaín, con el periódico escolar "Noti 2000".

Además participó en concurso provincial con el proyecto "Es el único. ¡Cuidémoslo!" de 5° A Y B.

- En adhesión a la semana de la Educación Física, se realizó en la escuela, una muestra de actividades a cargo de la Docente Miriam Tourn.

- Charlas sobre Odontología a cargo del Dr. Miguel Palermo.

- Charla sobre Educación Sexual a cargo del Dr. J. C. Kobelanski, para alumnos y padres de 5° y 6°, por un proyecto de la docente Ma. Susana Andino.

Año 2000:

Abril: Charla a cargo del Dr. Omar Molina, sobre primeros auxilios.

Mayo: Acto por el 25, con numeroso público y chocolateada.

20 de Junio: Importante acto departamental, por el día de la bandera, con la respectiva promesa de los alumnos, desfile y chocolate.



Ref. 169: Copia de una publicación del diario La República de San Luis

-Este año la escuela puede incorporar en la planta de personal, a la Psicopedagoga Marta Balero de Blanco.

05-06: Se desarrolla por un proyecto de la docente Susana Andino, en el área de Cs. Sociales, para alumnos de 4°, 5° y 6°, de 2° ciclo EGB, por sistema de jurado un concurso de preguntas y respuestas sobre la vida de Manuel Belgrano, resultando ganador los alumnos de 4°.

Agosto: Se desarrolla un taller abierto a la comunidad sobre la temática "Vida cotidiana y alcoholismo", a cargo de la Lic. Ana Amieva, integrante de los grupos GIA. Continúan estos talleres con colaboración del Dr. Molina, hasta el mes de Octubre.

Septiembre: Participa la escuela en el concurso departamental "Mi Provincia" realizado en Bna. Esperanza, obteniendo el primer lugar en Artes plásticas.

31-10: La Secretaria de Cultura de la provincia, envió el Cine móvil que proyectó la película Tarzán.

08-11: Se dicta charla en el salón de la escuela, sobre las carreras disponibles en la ciudad capital.

Misma fecha: Los alumnos de 6°, María Rosa Segatta y Maximiliano Martínez, acompañados por la docente Gabriela Blanco, participan en la localidad de Fortuna de las primeras olimpiadas de matemática, obteniendo un 5° lugar.

14-11: En concurso "Primavera 2000" organizado por la Esc. 143 de Unión, resulta ganadora la alumna de 6° Año, Daiana Ojeda, para ser publicado en almanaque del año próximo.

19-11: El cuerpo de Bastoneras "Santa Sofía" participó del desfile por el día de la tradición en Buena Esperanza.

En el acto de fin de curso se entregan los premios obtenidos en el transcurso del año, por los diferentes grupos.

AÑO 2001

Marzo: Se inicia el ciclo lectivo.

Abril: Por la semana de la salud, los Dres. Molina, Taurian y Palermo, dictan un taller; también en este mes se desarrollan taller sobre adicciones, literario y de plástica.

Junio: Jornada de duelo por el fallecimiento de la alumna Sofía Bastias.

Acto por el día de la bandera, primera actuación del grupo de desfile "Pumitas", integrado por alumnos de EGB1 y EGB 2, que acompañaron al cuerpo de bastoneras. Se adquiere una fotocopiadora mediante un subsidio enviado por el Jefe de gabinete Dr. Alberto Rodríguez Saá.

07-08: Un grupo de alumnos viaja a Nueva Galia, representando a la institución en la Jornada organizada por Programa Prov. de prevención Integral de la niñez y adolescencia.

14-08: Primera feria de ciencia y tecnología, instancia escolar organizada por la institución, con variados stand.

16-08: En Buena Esperanza se realiza la IV Feria Regional de Ciencia y Tecnología, donde la Esc. 45 participa con el periódico escolar "Noti 2001", los alumnos de 6° año, clasifican para la Feria Provincial en San Luis capital. Donde en una jornada de tres días en septiembre obtienen un 2° meritorio lugar.

03-10: En la localidad de Fortuna, las alumnas del establecimiento Melina Anecchini y Ma. Luz Herradón, participan de las II Olimpiadas de matemática, obteniendo el 1° puesto con 100 puntos.

18-10: Viajan a Batavia, alumnos de 6° año al II Encuentro Regional de niños productores de textos, obteniendo Mención especial.

10-12: Se realiza el acto de cierre anual, con entrega de premios y medallas, logradas durante el año.

AÑO 2002

01-03: Se inicia el ciclo lectivo con una matrícula de 203 alumnos

25-05: Acto alusivo.

20-06: Acto alusivo con promesa a la bandera.

09-07: Acto alusivo.

27-07: Cuerpo de Bastoneras y Pumitas desfilan en Anchorena con motivo del aniversario del pueblo.

30-07: Comienza a funcionar el comedor escolar.

07-08: Visita de la Ministra de Educación, Prof. Karina Arenas, con parte de su gabinete.

11-08: Festejos por el día del niño.

13-08: Se desarrolla, la II feria de Ciencia y tecnología, organizada con múltiples trabajos de los cuales, el de los alumnos de 6° será el que represente a la escuela en la instancia regional.

05-09: Los alumnos desfilan con motivo de festejar los 74 años de Arizona. Los alumnos seleccionados participan en Buena Esperanza, de la V Feria Regional, clasificando para la Feria provincial.

21-09: Festejos por el día del estudiante.

03-04 y 05-10: Participan en la XII Feria Prov. De Ciencia y Tecnología.

30-10: Alumnos de 5 y 6° participan de las III Olimpiadas de Matemática en la localidad de Fortuna.

02 y 03-12: Actos por el cierre del ciclo lectivo 2002.


Año 2003

05-03: Inicio del ciclo lectivo.

20-06: Desfile y promesa a la Bandera.

09-07: El cuerpo de desfile "Los Pumitas" y Bastoneras "Santa Sofía" se trasladan a Nueva Galia para celebrar la fiesta patria.

15-09: Por primera vez se organiza festejo por el 73° aniversario del Establecimiento.



Ref.170: Copia del artículo aparecido en **Diario de la República, 12-09-2003, San Luis.**

30-10: Feria de Ciencia y tecnología, con 17 stands.

10-11: Acto por el día de la Tradición.

30-11: Cierre anual de Educación Física.

Año 2004

01-03: Inicio del Ciclo lectivo

23-04: Proyecto "Leer es un placer".

27-04: Se inauguró una radio FM en la localidad y alumnos del establecimiento tendrán un espacio.

05-09: Festejos del aniversario del pueblo.

15-09: Festejo 74° aniversario de la Escuela.

17-10: Desfile de modas para recaudar fondos.

10-11: Festejos por el día de la tradición.

18-11: Competencias deportivas.

30-11: Cierre del ciclo lectivo. Con entrega de computadoras enviadas por el Gobierno Provincial.

Este año por una propuesta del Sr. Gobernador, se ha introducido la experiencia

educativa con las Nuevas tecnologías de la información y comunicación con el proyecto "Aula Siglo XXI", la idea central es que el docente trabaje frente al aula de 6°, con los alumnos conectados cada uno con una computadora personal.



Ref. 171 y 172: Fotos obtenidas de Diferentes planes de Educación de Adultos. **Créditos a quienes correspondan.**

Para la celebración del Bicentenario de la Patria, se obtuvo esta foto ilustrativa, donde ambos colegios, autoridades y la comunidad toda celebraron tan gloriosa fecha.



Ref.173: Foto obtenida de internet. **Vaya el crédito a quién corresponda.**

Por una cuestión de espacio no pondré la lista de alumnos y personal de cada año, porque además la escuela cuenta con su propio sitio en internet donde pueden encontrar toda la información, para evacuar dudas les dejo el LINK:

Facebook: EscN45JuandeDiosEscobar@primaria45-Educación

(Agradecimiento especial a la Coord. Zonal, Sra. Liliana B. Spaltro, a la Directora Sra. Susana Ferreyra y a la Docente Carina A. Moyano).

Jardín de Infantes:

El 03 de Abril de 1973 surge de la Sesión del Consejo Prov. de Educación que se creará una Sección de Enseñanza Pre-Escolar en el establecimiento de la Esc. N° 45,

lo que se informa, por NOTA N° 101, siendo designada Maestra a cargo la Srta. Raquel Barroso.

16-03-1979: Es nombrada en el cargo la Sra. Claudia Rojas de Villa.

16-09-1985: Nombran como maestra de apoyo en el jardín a la Sra. Mirtha A. de Inda.

22-07-1988: Se nombra a Silvia D. Cardonatto, para desempeñarse como maestra jardinera.

1991: Es nombrada para Jardín de infantes, la Srta. Celia M. Soto, quien se desempeña en el cargo hasta septiembre de 1995.

29-4-1994: Llega a Jardín como docente auxiliar la Sra. Sandra N. García de Andino.

03-1998: Es docente la Srta. Lorena Perez y Aux. Sra. Sandra García.

25-05-1998: Se presenta a la sociedad el Distintivo identificatorio del jardín "Burbujitas".



Ref. 174: copia del logo.

11-10-1998: El JIN organiza un campeonato de futbol para recaudar fondos para hacer el frente de ingreso del jardín.

01-03-1999: Inicio de clases del Jardín, sus docentes Lorena Perez y Aux. Sandra García.

20 de junio de 1999: Considerando que el Jardín cuenta con edificio propio, conteniendo dos salas, Por Decreto N° 03-D.E. Esc. N°45, firmado por la Directora Sra. Liliana Spaltro, dispone que a partir de la fecha se llamará "El buen Pastor".



Ref. 175. Foto extraída de un video. Día de la inauguración, corte de cintas. Gentileza de Lidia Suárez.

Este mismo día recibe la donación de una bandera de ceremonias para el Jardín, también una imagen del Divino Niño Jesús de la primera infancia, donado por dos jóvenes, ex-alumnos, los Sres. Gustavo Pérez y Alicia López, bendecido en Villa Mercedes.

El jardín "El buen Pastor", participa de Concurso Nacional de Cuentos, promovido por el Gobierno de la ciudad de Bs.As, con "Las aventuras de Firulay", cuento que será publicado en la 1° Antología federal de cuentos infantiles, aquí participó mi hija Anahí, siendo alumna del Jin.



Ref. 176 y 177. Fuente: recortes aparecidos en Diario de la República. San Luis.

En los actos realizados como cierre anual de las actividades del Diario de la República, donde cada año se reconoce a las personas o instituciones destacadas por su labor, Recibe mención el Jardín de infantes "El buen pastor" de la Esc. N° 45, de Arizona.

Año 2000:

Mediante el proyecto "Somos agricultores", que se desarrolla en el jardín bajo la dirección del Ing. Agrónomo H. Bernasconi, los niños del jardín cultivan una huerta con semillas donadas por el INTA.

Octubre: Los alumnetos Ivan ihitsague y Brian Ojeda, representantes del Jardín, en compañía de la docente Sandra García, presentaron el Proyecto "Pequeños agricultores" en la Feria Regional de Ciencias, realizada en Nueva Galia, resultando ganadores para pasar a la instancia provincial.

18-10-2002: Asume como Docente interina en lugar de Lorena Pérez, la Prof. Alicia López.

Año 2014:

Sala de 4: A cargo Prof. Betiana Estose y Sandra García.

Sala de 5: A cargo Prof. Alicia López y Lía J. Mauro Fredes.

El Jardín en principio es Llamado; “Burbujitas”, luego “El buen Pastor “ y hoy “ Mi Mundo Mágico”, cuenta en la actualidad con un hermoso Salón de usos múltiples.



Ref. 178 y 179: fotos de mi autoría, del frente del Jardín y del SUM en la actualidad (2017).

CENTRO DE ALFABETIZACIÓN PARA ADULTOS:

Desde que tengo memoria, dependientes de la Escuela primaria, siempre hubo planes de incentivación a la terminalidad educativa o alfabetización de adultos, para aquellos que no tuvieron la oportunidad, en su niñez de completar los estudios primarios. Recuerdo en mi niñez que mi madre estudiaba y la Directora, Sra. Elisa I. de Kohl, le tomaba exámenes, así terminé 7° grado, tiempo después recuerdo que esta función la cumplía el Maestro Dario Funez. Con muy buena concurrencia. Más aquí en el tiempo desempeñó esa función la Srta. Dominga E. Díaz, con el Programa Alfabetización Educación Básica de Adultos, perteneciente a Nación, cuando ella renuncia paso a ocupar su lugar, luego Nación pasa todos estos programas a la esfera provincial, hasta el año 1998, siempre con el acompañamiento de la Auxiliar, Sra. Teresa Erpelding con Taller de Manualidades.

Luego de un prolongado tiempo de cierre, vuelve el Gobierno provincial a reabrir un Centro de Adultos en Arizona, y en la actualidad (2017) está a cargo el Sr. Juan Ponce de León. Han sido muchas las personas que han pasado por las aulas, primero de la escuela primaria como sede y luego en la Biblioteca pública, no todas han llegado al final del camino pero sí una considerable cantidad para felicidad de ellos.

Mucho tiempo he pasado sin conseguir testimonio de quienes estuvieron a cargo pero debido a la cuarentena obligatoria de pronto me llegan noticias a último momento, cuando ya estaba dándole un cierre a esta tarea que me ha llevado muchos años, el de una ex alumna de ambos colegios, quién cumpliera en su momento, un rol importante, de nexo entre nuestro pueblo y la capital de la provincia.

Testimonio de Mariana Bielaszczuk:

Esto se hizo vía whats app, por lo tanto hablamos primero de los antecedentes de alfabetización para adultos, para luego si ya explayarse en su experiencia y aporte.

—Según lo consultado te puedo referir que en abril de 2011 sale un proyecto de la Universidad de La Punta, denominado “Todos los chicos en la red”, un proyecto maravilloso, yo me presento a concurso de antecedentes, gano y me mandan a Arizona, ahí comienzo a trabajar en la ULP, y otra vez, es un proyecto que se implementa en toda la provincia, envían a un Mentor (mi función) especie de capacitador docente, en el uso de las TICs. (Tecnologías de la información). Que no es ni más ni menos que utilizar diferentes herramientas virtuales en el aula, entonces Carolina, estaba con EPDA y yo con “Todos los chicos en la red”, en Anchorena no nombran a otro mentor, entonces Juan, hace las dos cosas. Así, mientras Caro, trabaja en la biblioteca, con aulas virtuales, yo lo hago en la Escuela primaria, con las docentes, todas las mañanas, en el período de 2011 a 2014, estuve trabajando allí, por supuesto con el buen recibimiento de la Directora Prof. Susana Ferreyra, que me abrió las puertas del colegio. En paralelo para que eso funcionara, el gobierno provincial implementa la entrega de notebook, a cada chico de nivel primario, también a cada docente y entrega un kit de PC a las escuelas. Con los recursos materiales, las personas capacitadas, estaba todo como para que el proyecto funcionara perfectamente. ¿Qué hay de interesante en esta experiencia, para mí? Que en este lapso trabajé capacitando a los que fueron mis maestros, las que me enseñaron a leer y escribir, por ejemplo, Susana, fue mi maestra de 1° grado, además Luly, Zulma, Gaby, salvo alguna excepción como María del Carmen, las demás fueron mis maestras, fue maravilloso, por el respeto y el cariño que le tengo al pueblo, a la gente y a mis maestros, trabajar con las TICs en el aula, fue muy importante, dentro del programa “Todos los chicos...”, había subprogramas, todas las escuelas tenían su capacitador, tenían sus materiales y la posibilidad de participar de un montón de iniciativas, concursos, que lanzaba la ULP; ¿Que hicimos? Participamos de absolutamente todos, pero acá viene lo más lindo, por ejemplo María del Carmen, Carina Moyano, eran alguna de las que participaban activamente, dentro de TCR (Todos los chicos en red), Robótica, El cuidado del medio ambiente, y Olimpiadas del conocimiento, eran los 3 subprogramas, Iniciativas o concursos, para las escuelas de la provincia y nos inscribimos en todos, y por supuesto ganamos en todos. Ganamos a nivel provincial, tengo algunos recuerdos, creo que en el diario salió, en Robótica, armábamos robot con los chicos, la primera escuela de la provincia, que lo implemento en todos sus niveles de 1° a 6° grado, fue la Esc. N°45, obviamente después participábamos de concursos de lecturas, el de medio ambiente, ganado, ¿que ganamos? Un reconocimiento para la escuela, Pc, equipo de sonido, y además el reconocimiento a los chicos, al profesor le daba puntaje por que el trabajo extra que debían hacer era importante, además de tablets, celulares, que ganaban los chicos, fuimos la única escuela (en esos dos años que fueron de mayor furor), que participo de San Luis Digital, que era un gran evento al estilo Tecnópolis, pero en San Luis capital, donde exponían las grandes empresas y corporaciones, y allí nosotros, la única Escuela de la provincia en este evento, que fue a exponer fue la Esc. 45. cuatro días con los chicos, una locura, movilizarlos, que expongan, fue intenso y otra de las iniciativas fue Olimpiadas del conocimiento, que consiste en cada chico elegía una materia para participar, se

preparaba con el docente y competían olímpicamente, competían haciendo trabajos prácticos, por notas, y rindiendo examen, se hacía una pre-selección departamental, después los mejores de la provincia. Por supuesto que los chicos de la Esc. 45 salieron primeros. En nivel primario, en el área elegida que fue Medio ambiente, se ganaron un viaje a Bs. As, lo más interesante de esto es que marcó un precedente; estos chicos que eran de 5° grado y ganaron al año siguiente volvieron a participar y volvieron a ganar entonces el precedente se sienta en que al pasar al secundario desean seguir compitiendo, entonces le propongo al Director Javier Eleno, que la Escuela secundaria, también participe y allí es donde, estos alumnos con experiencia hicieron de agentes transmisores, contagiaron las ganas a los demás compañeros, de competir, lo lindo de que en las escuelas secundarias, el 6° año, si ganaba no solo iba a Bs. As, sino al exterior... Recuerdo especialmente a Juan Soto, como uno de los ejemplos a seguir, creo que Juan ganó en todos los años en que la escuela primaria participó y en 4 años que duro el proyecto de las Olimpiadas participó y gano en todas, dándoles la posibilidad a los demás chicos, de viajar a San Luis y a conocer otros lugares, lo hermoso de todo esto son las oportunidades que se le dieron a los chicos y que nosotros no tuvimos, por eso valoramos, mi aporte no es comparable con la apertura que han tenido los directivos, en especial Susana, los profes, los Intendentes y los papás.

Ganar, ver sus caritas de alegría, las premiaciones, eso no tiene precio... esto que he contado son los años que trabajé ahí hasta Septiembre De 2014, cuando mi hijo estaba próximo a terminar el primario por cuestiones personales, pido a la ULP, el traslado a San Luis capital. En el 2015, siguen trabajando las docentes pero ya sin el nexo directo que significaba, se fue diluyendo, que fue una pena realmente...

Quiero contar que antes de venir a trabajar en ULP, antes de 2009, en ese momento estaba allí y mi amiga de M.F. como estaba en el campo no había podido terminar el nivel primario, incentivada por mí, le propone a Susana que quiere terminar sus estudios, en ese momento, no había ningún programa para adultos, ni siquiera de Nación, pero Susana, la habilita a hacerlo, le da los materiales, ella estudia y termina su primario, fue de 2008 en adelante en la Esc. 45, luego de que asume Susana de Directora, empieza el Plan Fines, que es un plan nacional, mediado por una entidad pública digamos, en este caso, la escuela primaria de Arizona, que con ese plan varias personas terminan el nivel primario.

Si no me equivoco en 2009, se implementa en toda la provincia El programa de Gobierno, denominado Escuelas públicas digitales para adultos (EPDA) que comenzó a funcionar en la biblioteca, estaba a cargo de la Prof. Carolina Villa, y la gente se inscribe ahí. Carolina, trabajo varios años, la sucedió, Alejandro Díaz... En Arizona Carolina Villa, y en Anchorena, Juan Ponce de León. Ese plan estaba orientado a la gente que hubiera abandonado el colegio, entonces podía terminar los Estudios primarios o secundarios. La condición era mayoría de edad, y con más de 2 años de haber dejado el colegio,

modalidad virtual a través de una plataforma, Caro o Juan, hacían de facilitadores, les habilitaban el espacio, les enseñaban el manejo de las pc, pero los profesores que daban las clases virtuales, eran de la Universidad de La Punta, los títulos con validez nacional, la duración, dependía de los tiempos de aprendizaje de cada uno, porque el total eran veinte módulos de cada materia.

2015, con el Cdor. Poggi, de gobernador, se implementa un plan denominado PIE (Plan Inclusión educativa), consistía en terminar primario o secundario, con modalidad virtual y en Arizona estaba a cargo Susana, y yo estaba de Coordinadora General, desde San Luis. En esos grupos estaban por ejemplo Claudia Torres, los chicos Olguin, los chicos Funes, Andrea Bonzón, Victor Solari, otro dato llamativo por ejemplo, que J.C. "Pato" Baldermey cursaba junto con su hijo. Esto se desarrollaba de 18 a 22 hs. dos o tres veces por semana, esta gente después de trabajar iban a clases, terminaban tanto primario como secundario.


Quiero resaltar que los intendentes tanto Ariel Figueroa, como Jorge Figueroa, colaboraron mucho, por ejemplo ayudaron cuando los chicos prepararon el proyecto de Medio Ambiente... más allá que la Universidad cubría todos los gastos, siempre se trabajó muy bien... incluso para un día de los festejos aniversarios armamos en la plaza un stand, con todas las participaciones que habíamos hecho, una exposición maravillosa, además de los viajes, resaltar los vínculos que se tejieron... las experiencias...

¡Gracias Mariana por la ayuda!

Región III:

Para un mejor desenvolvimiento, el Ministerio de Cultura y Educación ha dividido la Provincia en seis grandes áreas, La Escuela N° 45 con su Jardín de infantes, pertenecen a la Región Educativa III, en la que está, junto a Buena Esperanza, Unión y Nueva Galia o sea toda la zona del departamento Dupuy. A cargo de un Coordinador Zonal.

Edificios donde funcionó la escuela



Ref. 180 - 1° Lugar: Mzna. 34, sobre Alberdi, entre calles 25 de Mayo y 10 de Junio. (entre actual vivienda de Flia. Morales-Tula y la iglesia). Hay una foto de un diario que lo ilustra.



Ref.181 - 2º Lugar: Mzna. 20, Av. Santamarina y San Martín (al momento de la foto era Boliche Bailable).



Ref. 182 - 3º Lugar: Mzna. 5, Av. Santamarina y Av. J. P. Pringles. (Actualmente vivienda fliar. de Mirta Herradón de Blanco)



Ref. 183 - 4º Lugar: Mzna. 27 b; 9 de Julio y Sarmiento (Edificio propio)

Ref. 180 a 183: fotos de los cuatro lugares donde funcionó la escuela. Cuatro casas y un solo camino... ¡Enseñar!

Algunas tomas antiguas...



Ref. 184 y 185: fotos antiguas, cuando aún era Escuela N° 58, tomadas en el 3º edificio que es el que más identificamos, llamado comúnmente "Escuela vieja". Gent. Adriana Anecchini y Dora Moreira.




4.-POLICIA Y PUESTOS LIMITROFES

Información obtenida a través de Relaciones Policiales de la Provincia de San Luis (Gentileza Sr. Omar Ortiz, Comisario R.)

"La actual Sub Comisaría N°17 de Arizona, comenzó siendo un Destacamento que se fundó en el año 1926. Su primer encargado fue el Comisario VALENTÍN PASCUALI. Lo sucedieron Don Tulio Barbieri, Ramón Soto Rodriguez, Crio. Leonor Moran, Ramón Soto (h), Sr. Marcelo Sosa, Of. Ppal. Rubén Ortiz, Sub Oficial Jorge Sanchez, Sr. Scasatti, Sr. Ignacio Ochoa, Sr. Eduardo Avila, Sub oficial Jorge Allende, Sub of. Ayudante Pablo Dominguez, Of. Sosa, Sr. Tránsito Dominguez, Sr. Matias Muñoz, Sr. Carlos Maidana, Sr. Carrizo, Sr. Pascual Dominguez, Sr. Eduardo Greco, Of. Claudio Quiroga, Comisario Ferradhand, Ppal. Agüero, Ppal. Horacio Andrada, Sr. Mario Calderón, Of. Ppal. Hernández... y al momento de consultar en la comisaria, a cargo Of. Ppal. Felipe Flores con el Of. Interino Brunelli. El Destacamento tuvo sus primeras ubicaciones en una casilla con calabozo precario dentro de un montecito que supo existir hacia el extremo suroeste del pueblo, en el denominado "renoval", luego en la casa del señor Juan Félix Annencchini, luego pasó a la actual casa de Arnoldo José "Nene" Annencchini, luego a la del Señor Antonio Beviglia, llamada comúnmente por nosotros " la comisaria vieja"....(Que fue demolida, en la esq. de las Calles hoy M. Moreno y 25 de Mayo, MZNA 15 A, y se traslada definitivamente a donde se encuentra hoy funcionando en San Martin entre Av. Santamarina y 9 de Julio, en edificio propio dentro del Centro Cívico. Funciona allí a partir del 19-11-1971, en ese momento a cargo del Comisario Leonor Morán.



Ref. 186: Izq. Arr. Copia del Arch. E. Tello Cornejo.



Ref. 187: Der. Arr. frente ya con la Gruta y la Virgen donada por Elvira Herradón de Rodríguez.



Ref. 188: Izq. Ab. Personal Policial, en el frente. Gentileza E. Greco.



Ref. 189: Der. Ab. Foto de autoría propia, en 2017

La Sub Comisaría N° 17, recibe su primera Radio de comunicaciones en Marzo de 1962 y sus radioperadores fueron el señor Antolín Sosa, Manuel Saín, Edelmira de Morán, Antonio Becerra, Luis Bazán, Raúl Scheffer, Noemí Soto, Dominga Díaz. De esta Sub comisaría, dependen en la actualidad el Destacamento N° 30 de Anchorena y el Puesto N° 24 de Colonia La Verde. A partir de septiembre del 2006, pasó a ser Sub Comisaría.



Ref. 190: Edificio restaurado. Archivo Diario de la República. Ref. 191: Gentileza E. Greco. Exactamente ese alambre divide las dos provincias, San Luis y La Pampa por el extremo sur.

Aquí dejo fotos de los dos puestos limítrofes, que también dependen del ejido municipal de Arizona y por consiguiente de su Sub Comisaría. Estos puestos camineros fueron instalados el 15 de Enero de 1934.



Ref. 192 y 193: Izq. Arr. Toma actual, edificio de destacamento en construcción y a la Der. Antiguo edificio totalmente destruido, en el puesto caminero del extremo sur de la Pcia. Fotos propias



Ref. 194 y 195: fotos del puesto caminero de I. Foster, L.P. o ingreso a la provincia de S.L. por Ruta Prov. N° 47 desde R.P 4 de La Pampa, año 2016. Anteriormente este puesto caminero estaba en la calle paralela a las vías ferroviarias pero al construirse la Ruta asfaltada, deja la antigua ubicación unos kilómetros al Norte, así como a la localidad de I. Foster.

*“La civilización, está colgada de una generación a otra, en el hilo de la memoria”...
de Chris Woodhead.*

SIMPLEMENTE ARIZONA - PARTE III:

CRONOLOGÍA:

1926-1927: Ya presentado todo lo que está en mis manos sobre la traza, el remate y la llegada del primer tren, debo seguir un orden cronológico. Mientras todo esto que ya vimos, ocurría, también sucedieron otras cosas en simultáneo, como la apertura de la línea férrea, al servicio público, la gente adquiriendo terrenos, levantando sus hogares, Don Francisco Daniele, mientras se instala con una Herrería , además arregla carros; ya hay un pocero, Don Teodoro Moiseiuk, un transportista que traslada la gente que llega en el tren, el Sr. Ampugnani (establecido donde hoy es peluquería Fernández), hornos de ladrillos de Don Anastasio Lucero, la estación tiene a su jefe el Sr. Pedro Frigerio, cuya hija, la Srta. Esther Frigerio, fue la primera en dar clases (sin título docente) de manera provisoria a los niños que ya habitaban el pueblo y alrededores.

De mantener el orden en la pequeña población se ocupaba, el comisario Don Valentín Pascuali, quién luego tuvo de ayudante al Sargento Sosa.

1927:

13-03: Elecciones Convencionales en la Provincia de San Luis, para reformar la Constitución provincial.

Ya se practica Fútbol en la nueva localidad.

19-04: La Dirección General de Ferrocarriles, anuncia que el ramal ha sido terminado.

26-04: El nuevo ramal de Calefú al Oeste, fue librado condicionalmente al Servicio público, por decreto de esta fecha.

22-07: Por un informe que se ha elevado a la inspección General de Escuelas del Ministerio de Educación de la Nación, se decreta la creación de una Escuela Nacional, en la localidad.

23-07: El visitador Zonal Sr. Eduardo Bossio, eleva un informe censal con datos de 74 niños en edad escolar para avalar la creación de la escuela.

Agosto: De este mes, hay datos que la correspondencia llega por Anchorena, dos veces por semana en una diligencia.

27-08: Se comienza a construir la Iglesia.

05-09: Ya se organiza la 1° Romería (fiesta comunal con connotaciones de tradiciones inmigrantes) se realizaban en el Galpón N° 1 de acopio del Ferrocarril. Trinitario Pérez, Héctor Travesino y Víctor Viroletti, instalaban la cantina (según testimonio de Doña Pura) y el Sr. Antonio Grande se encargaba del guardarropas...

según su propio testimonio.

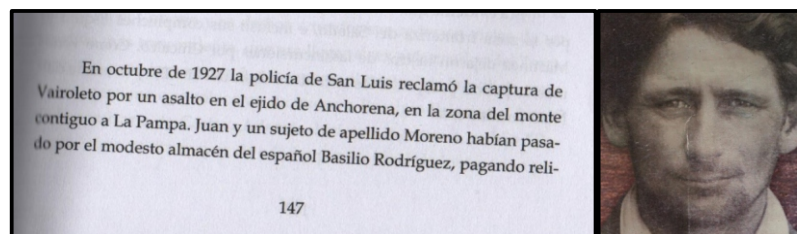


Ref. 196 - A y B: Foto de souvenirs de las Romerías.
Gentileza Flía. Mauro Fredes

Nacimientos de niños, que serán los primeros realmente, nativos del pueblo.

Octubre: hablaremos de Juan Bautista Vairoleto. Nativo de la zona de E.

Castex (L.P.), un hombre común al cual las vueltas de la vida lo transformaron en fugitivo de la justicia y por lo mismo que debía andar escapando y proveerse de lo necesario para vivir, a su alrededor se fueron tejiendo historias de bandolerismo pero a nuestro pueblo supo llegar de noche a visitar a sus antiguos vecinos de chacra que aquí se habían instalado, la flía. Daniele, según testimonio de Alecio Daniele. Su fama trascendió el tiempo y se conoce a nivel nacional. Habiendo posteriormente, generado muchas Obras literarias y cinematográficas sobre su vida.



Ref. 197. Fuente: del libro "Última frontera, vida y leyenda...", del Prof. H. Chumbita (tapa y pág. 147) Ed. Amerindia.

1928:

01-01: Comienza a regir la nueva Constitución provincial, en cuya reforma introdujeron el régimen municipal (Rev. Historia de S. L. p.335 T.29).

25-11: Se culminan las obras de construcción de la Iglesia.

11-12: Aparece el N° 7206 del Diario "La Razón" con un artículo en sección Interior, anunciando la inauguración de la iglesia de Arizona.

16-12-1928: Se fleta un tren especial desde Bs.As. Trayendo desde los

invitados hasta los ornamentos para la ocasión, al inaugurarse en Arizona, la capilla Santa Sofía. Dentro de los festejos que duraron dos días, se celebran allí tres bautismos y un casamiento.

1929: Este fue un año de intensas sequías, dando lugar a la desertificación.

Caída de Wall Street, que hace sentir sus efectos en Argentina, por lo que fue un año de gran depresión económica.

26-04: Fundan el "Oratorio Festivo", algo así como una comisión de notables, que organiza o guía la vida social del pueblo.

25-05: La firma comercial, Pedro Galván y Alvera, dona una Bandera argentina al Oratorio festivo, para los festejos de la fecha patria.

12-07: Fallece la señora madre, del comisario V. Pascuali. Misa recordatoria.

05-09: Festejos por el tercer aniversario del pueblo, con Misa, y el programa de los actos incluye la imposición de los nombres a la Avenida principal y a la Plaza del pueblo, nombres elegidos por el entonces gobernador Dr. A. Arancibia Rodriguez.

16-12: Festejos por el primer Aniversario de la Iglesia.

1930:

El golpe militar del 6 de septiembre de 1930, fue liderado por el General José Félix Uriburu, derrocando al presidente Hipólito Yrigoyen, de la Unión Cívica Radical, quien había sido elegido democráticamente para ejercer su segundo mandato en 1928 (Santamarina fue luego Vicepresidente de Uriburu) y en este año también ocurrió la quiebra de Wall Street, lo que sacude la economía mundial.

En este año aparecen datos de que se organizaban eventos a los fines de recaudar fondos para cercar el predio que ocupa el Cementerio local, incluso en el Club había una copa grabada, que se utilizó de premio en un campeonato que se disputó para reunir esos fondos.

Con fecha de este año aparecen datos de la Escuela local, en pag.13 del libro del Oratorio festivo de la Iglesia.

23-05: El R. Padre Martín, dona tela para la primera Bandera de ceremonias de la Escuela y mencionan al primer director Sr. Cabrera. Puntano. (Consta así en el libro del Oratorio festivo)

25-05: Festejos adhesión al glorioso día de la Independencia.

En este año comienza a funcionar una sala de primeros auxilios, donde hoy es la casa de la familia de Arnoldo "Nene" Anecchini.

09-07: Actos por el día de la independencia.

Julio: Catastrófica caída al riachuelo, en Bs.As., de un tranvía, con varias víctimas fatales, por lo que el 12 de este mes, se oficia Misa de condolencias por los muertos en ese accidente.

05-09: Misa y Actos por 4° Aniversario del pueblo.

Inicia actividad oficial la Escuela N° 63 con aprox. 75 alumnos

15-11: Visita la localidad el Obispo, Monseñor José A. Orzali.

23-11: Se bendice la Cruz mayor del cementerio. (Cuenta la tradición oral que

con el cementerio oficializado como tal, las primeras exequias fueron del difunto Juan Crova).

1931:

27-02: Visita la feligresía de Arizona, el Padre Víctor Gregorio.

24-04: Fallece en Bs. As, la señora suegra de Don E. Santamarina. En Arizona se oficia misa de condolencias.

01-05: Se hace en Arizona, una misa de condolencias, firmando el libro del oratorio festivo por la escuela Provincial, de los varones el alumno José Grande y por las niñas, la alumna Amalia Di Suello.

25-05 y 09-07: Festejos patrios con Misa y Actos que incluyeron la banda de música de Victorica, L. P. del Sr. Vicente Dinardo.

31-12: El campo de la estancia " La Administración", sufren un voraz incendio (memoria oral de Doña Pura).

1932:

Abril: Entre la tarde-noche del 10 y la mañana del 11 de éste mes, algo se percibía en el ambiente, estaba pesado, rojizo el cielo, olor raro y a la mañana comienza a aclarar recién cerca del mediodía... que sucedía? caía ceniza, desconcierto, algunos pensaron que era el fin del mundo pero en realidad era que había hecho erupción el volcán "El descabezado", en Chile, próximo al límite Argentino y arrasadas por el viento del sudoeste, nubes de ceniza volcánica cubrieron gran parte del país, después de eso, todo fue desolación y miseria. Algunas zonas, llegaron a cubrirse con aproximadamente 14 cm. de ceniza. En nuestro pueblo en principio se retiró de los techos, antes que cedieran, luego de los patios y en partes de la calle, mucha de ella fue trasladada por ferrocarril a Bs. As, pues la compraron fábricas de polvos limpiadores. En los meses siguientes la pérdida de sembradíos, la muerte de hacienda que no encontraban ni agua, ni pastos, llevó a los propietarios a situaciones económicas extremas.



Ref.198. Fuente: Arch. Histórico de la Pcia. de S. L. Diario La Reforma, del 11 de abril de 1932. Con tanta mala suerte que donde nombra a Arizona, está cortada la hoja, pero aún así se puede ver parte del recorte.

Recorte que dice — Más de 10 cm. de ceniza volcánica cubrió nuestra zona y además

de este fenómeno que caló muy hondo en la gente que lo vivió, este año coincidió con las andanzas del "Robin Hood" de La Pampa, el bandido rural Juan Bautista Vairoletto, por estos lugares también.

1933:

27-11: Fallece en Bs. As, la Sra. Carmen Alvear de Christophersen, antigua vecina, dueña de Estancia Aillán-có y otros campos aledaños, por lo que se oficia una misa de condolencias en nuestra Iglesia.

1934:

15-01: Es trasladado por razones de salud, el padre Martín, como Capellán, al Hospital San Roque, de Villa Mercedes.

18-02: Se inauguran los destacamentos Policiales en los dos límites con la provincia de L. P., Ing. Foster por el Este y Victorica, por el Sur.

20-11: Con la creación del Registro Civil de las personas, estrena sus funciones el primer Encargado de éste, el Sr. Sadit Ihtsague.

1935:

24-06: Muere en un accidente de avión en Colombia, el cantor popular Carlos Gardel.

1936:

22-05: Comienza sus funciones el primer cartero oficial, Sr. Santiago Ruiz.

1937:

18-04: Fallece en Bs.As, el fundador Sr. Enrique Santamarina.

24-04: En Buenos Aires, la firma Adolfo Bullrich y Cia, en un diario de tirada nacional, publica un extenso artículo de condolencias por el fallecimiento del ilustre Enrique Santamarina.

El artículo dice -Desaparece con el Sr. Santamarina, fallecido el 18 del cte., un distinguido caballero, un hombre lleno de sanas intenciones, laborioso y útil en todas las esferas en que le tocó actuar. Desde temprana edad la inquietud de su carácter, plasmado para la actividad múltiple se puso de manifiesto al hacerle abandonar sus estudios universitarios para dedicarse de lleno a las actividades agropecuarias por las que tuvo especial predilección. Ya así que durante muchos años fue el jefe de los establecimientos rurales que giran bajo su firma. La administración de sus cabañas y estancias Las Heras, La Celina, La gloria y La fortuna. Fue todo un éxito. Adquirieron renombre prestigioso por los altos méritos alcanzados por sus productos que lograron las más alta recompensas y precios en exposiciones y mercados culminando con la obtención del gran campeón Shorthon, "Fortuna Butterfly Star", en la exposición internacional de Palermo 1932- ...y sigue.

Año de sequía pertinaz sin precedentes, incrementando las carencias económicas.

1938:

En este año ya figura el correo con dos empleados; Encargado Don Vicente

del Amo y Cartero Sr. Jorge Nieto. Farmacia de Elena Castellani de Tossi, Doctores José Martínez Fontanés y Emilio Tossi.

1939:

01 de Septiembre: Fecha oficial del Inicio de la 2° Guerra Mundial, neutralidad Argentina. Ninguna persona en el mundo podía quedar indiferente ante esta noticia; en Arizona cuentan que se enteraron por las noticias de la radio, la única que había en el pueblo, estaba ésta, instalada en la Agencia Ford, frente a la estación y digo instalada por que este tipo de aparatos, funcionaban a batería que se cargaban con molinillos eólicos, colocados en los techos de las viviendas.

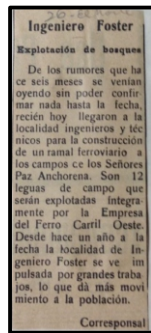
1940:

27-04: Un Ciclón de importantes características, arrasa con varias viviendas y causa otros daños considerables, la ayuda gubernamental llega tarde y mal, pero aun así se repartieron, alimentos, vestimentas y materiales.

Diciembre: Un vecino de la zona, el Sr. Juan M. Román, mediante nota al Ministerio de Obras, pide un edificio para Escuela Nacional.

1941:

Llegan a Ing. Foster, los ingenieros enviados por la Empresa F.C.O., para realizar el tendido de una línea de trocha angosta a los campos de la Sra. Anchorena de Paz, que explotará 12 leguas del bosque de caldén, que están dentro de la prov. de San Luis, lo que nos involucra en este proyecto. Comienza a funcionar el sistema ferroviario de trocha angosta o Decauville, desvío hacia los campos de Paz-Anchorena, parte de estos campos, hoy son de la flia. Castro Feijoo.



Ref.199. Fuente: Diario El Norte, 26-XI-1941, Archivo Histórico La Pampa.

1942:

El 27 de Junio, en Argentina, el presidente Roberto Marcelino Ortiz de la UCR renuncia, asumiendo el conservador Ramón S. Castillo.

1943:

Crisis económica nacional.
Se reconoce en el País, el Estatuto del peón Rural, gran reivindicación sindical.

1944:

15-01: Un tremendo terremoto, destruye la ciudad de San Juan.

El primer Intendente asume funciones luego de elevarse a categoría de Comisionado Municipal, recae el honor en el Sr. Aquiles Zelaschi. (Esposa: Lucia Salto, hijos: José, Juan, Celso y Celestina).

Se forma una comisión para crear el Club.

26-09: Se concreta el estatuto social del Club y se labra, el 1° Acta de esa Institución.

Se organiza la primera Biblioteca escolar.

Aparece nueva edición de Guía Comercial del Ferrocarril Oeste, donde dice que es Jefe de Estación el Sr. José Andreoli, Mensajería Santiago Ruiz, Director de escuela Sr. Miguel Quevedo, Cura el R P. Pablo Cuadrelli, Médicos Drs. Martínez y Piñeiro

Se presume este año como el de la primera proyección de cine en la casa de Sadith Ihtsague.

1945:

02-09: Finaliza la Segunda Guerra Mundial, luego de 6 años de luchas.

17-10: Concentración espontánea en Buenos Aires, que lleva a denominar día de la Lealtad Peronista.

1946:

24-02: Juan Domingo Perón gana las elecciones Presidenciales con el 56 % de los votos y asume su primera presidencia.

1947:

09-09: La Ley 13.010, estableciendo la igualdad de derechos políticos entre hombres y mujeres y el sufragio universal en la Argentina, que se puso en práctica en las elecciones del 11 de Noviembre de 1951.

01-03: El Gobierno Argentino de J. D. Perón, Nacionaliza los ferrocarriles, telefonía, gas y navegación fluvial.

Supuestamente en este año '47, el Sr. Lucio González, fabricó una carretilla con madera de caldén y por una apuesta, el Sr. García, parte hacia la Estación Bragado, caminando por las vías férreas, con esa carretilla, para llevar los bártulos necesarios para la aventura, luego debía llegar al obelisco, culminó esto satisfactoriamente, lo que le valió allí conseguir trabajo de cartero. (Según testimonios orales)

Se compra el terreno para construir el Club Social.



Ref. 200. Fuente: Foto del Sr. García, gentileza del Sr. Edmundo Daniele

“Rescatar del olvido el sitio y recordar lo sucedido es fundamental para nuestro presente y futuro”.

Col. Arquitectos de L.P.


1948:

Creación del Departamento Gobernador V. Dupuy

27-04: Fallece en Victorica, L.P., un pionero en el desarrollo de Arizona, Don Francisco Daniele.

1949:

25-01: Artículo en Diario La Reforma de G. Pico, dice: ARIZONA y refiere a la campaña nacional contra la Langosta en el Sur de San Luis.



Ref. 201. Fuente: Diario La Reforma, Gral. Pico, L.P.

Referendo constitucional, declara Soberanía y reconoce Derechos del Trabajador.

1950:

Año de prolongada sequía con pérdida de cosechas y alta inflación.

1951:

08-08: Este día es promulgada por el Poder Ejecutivo Nacional, la ley que transformó a los territorios nacionales de La Pampa y el Chaco en sendas provincias. Fue sancionada con el N° 14037 por la Cámara de Diputados de la Nación, el 20 de julio de 1951. La Presidencia estaba a cargo de Juan D. Perón, siendo Salvador Ananía, el primer Gobernador de La Pampa.

11-11: Las mujeres votan por primera vez en la Rep. Arg. (Ley 13.010, estableciendo la igualdad de derechos políticos entre hombres y mujeres y el sufragio universal en Argentina).

1952: Las grandes ciudades Norteamericanas descubren la televisión. A Gral. Pico, que es la ciudad más próxima a nuestro pueblo, llega a fines de la década del '50.

04-06: Asume Juan D. Perón, la Presidencia de la Nación por segunda vez.

26-07: Fallece la Señora María Eva Duarte de Perón, causando gran consternación su deceso.

1953: El Gobernador de San Luis, Dr. Endeisa, coloca la piedra fundamental para la construcción del Hospital de Arizona.

1955: Desde el 16 y al 23 de Septiembre: golpe de Estado que derrocó al presidente Juan Domingo Perón, la llamada “Revolución Libertadora”, que fue una dictadura militar de tipo transitoria.

1956: Se inaugura la sede completamente construida en ladrillo, del C. S. y D. Arizona. Varios días de celebración.

1957: Se inaugura el edificio del hospital.

1958:

23-02: Arturo Frondizi, es electo Presidente de la Nación, asume en Mayo.

1959: El Presidente Arturo Frondizi, declara ilegal al Partido Comunista.

1960: Se realiza el quinto Censo Nacional de población, que arroja un resultado de 20.008.945 habitantes.

1962:

29 de Marzo: Golpe Militar que fue realizado por los Comandante en jefe de las Tres Armas, destituyeron de hecho al presidente Arturo Frondizi. Ref.: Fundación Wikimedia, Inc.

1963: Arturo U. Illia, es elegido como el 35° Presidente de los argentinos.

1964/5: Año en que el Dr. Babelis, utiliza una terapia alternativa para tratar problemas Oncológicos. Recurre a la Apiterapia (con picaduras de abejas), llega gente de todo el país buscando una esperanza de vida.

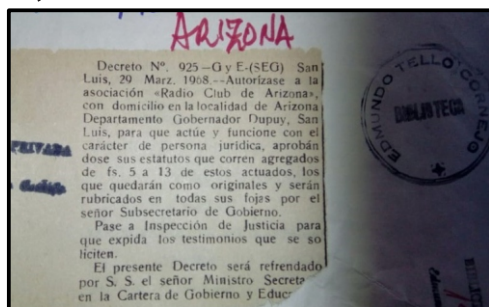
1966:

28 de Junio: Un levantamiento militar liderado por el General Juan Carlos Onganía, derrocó al Presidente Arturo Illia. El golpe dio origen a una dictadura autodenominada “Revolución Argentina”. Ref.: Fundación Wikimedia, Inc.

1967: Primera visita desde Ministerio de Educación por el pedido de una Escuela Secundaria.

1968:

29-03: Según copia de recorte periodístico, donde cuenta allí que se aprueba la creación de un Radio Club, con su comisión y estatutos correspondientes. No hay más datos de su funcionamiento.



Ref. 202. Fuente: Archivo privado de Edmundo Tello Cornejo de Va. Mercedes, S. L.

1969: Inauguran edificio Municipal.

1970: Se realiza el 6° Censo Nacional con un resultado de 23.365.000 hab.

1971: Se inaugura en el edificio del Centro Cívico, además la obra de Telefonía.

1972:

Abril: Creación de la Escuela Secundaria.

Llegaba la televisión al pueblo (el primer televisor, lo trajo el sr. Nelson Mauro, que lo compartía en jornadas con los vecinos) funcionaba a batería de 12 w. pues aún no había electricidad tampoco...

1973:

Marzo: Se genera por primera vez, luz eléctrica.

1975: Creación de la red de Agua potable.

1976:

24-03: No fue un día más en la historia argentina. En esa fecha las Fuerzas Armadas de nuestro país usurparon el gobierno y derrocaron a la entonces Presidente constitucional María Estela Martínez de Perón, instalando una dictadura de tipo permanente, autodenominada "Proceso de Reorganización Nacional", gobernada por una Junta Militar integrada por tres militares, uno por cada fuerza. A su vez, la Junta Militar elegía a un funcionario con el título de "Presidente", con funciones ejecutivas y legislativas.

El Proceso fue gobernado por cuatro juntas militares sucesivas:

· **1976-1980:** Jorge Rafael Videla, Emilio Eduardo Massera y Orlando Ramón Agosti.

· **1980-1981:** Roberto Eduardo Viola, Armando Lambruschini y Omar Domingo Rubens Graffigna.

· **1981-1982:** Leopoldo Fortunato Galtieri, Jorge Isaac Anaya y Basilio Lami Dozo.

· **1982-1983:** Cristino Nicolaidis, Rubén Frano y Augusto Jorge Hughes. El «Proceso de Reorganización Nacional» llevó adelante una guerra sucia en la línea del terrorismo de Estado que violó masivamente los derechos humanos y causó la desaparición de decenas de miles de personas. Ref: Fundación Wikimedia, Inc.

05-09: Se inaugura el servicio de Agua Potable. Importante caída de nieve.

1977:

21-06: Importante caída de nieve. Laudo Arbitral.

1978: El conflicto por el Canal del Beagle fue una disputa fronteriza entre Chile y Argentina que había comenzado a principios del siglo XIX. Pero en la década de 1970 recrudesció, especialmente a partir del Laudo Arbitral de 1977. La tensión comenzaba a hacerse presente en la región de Beagle. El Gobierno Chileno instaló puestos de vigilancia y señales, al frente de los mismos: oficiales de la Armada. Por su parte, el Gobierno Argentino ordenó la movilización de parte de la flota naval y de tropas hacia el sur. Ante las serias amenazas de desatarse un conflicto bélico, en nuestro pueblo llegó a darnos una certeza de la amenaza de guerra cuando tuvimos que hacer simulacros de emergencia ante posibles ataques aéreos, como oscurecer ventanas y apagar luces. El Cardenal Antonio Samoré, fue el mediador, logrando acercar posiciones hasta llegar a firmar un tratado de paz entre ambos Gobiernos. Que luego fue refrendado. (Sigue en 1985).

Construcción de 20 nichos en el cementerio.

1979:

Marzo: Se abre la Academia de Danzas "Alas de mi Patria" de la Prof. Graciela Angiono, dependiente del I.D.A.F del Director Nac. Juan de los Santos Amores. Fue una academia de las que mayor continuidad tuvo.

1980: Llegaba la televisión a color a nuestro pueblo.

1981:

Abril: Un grupo de jinetes, del regimiento de Río IV, Córdoba, llega a la localidad con motivo de cumplirse el centenario de la excursión de Lucio V. Mansilla recorriendo el camino que hiciera, al pueblo Ranquel. La epopeya se denominó "Tras la huella de Mansilla".

1982:

Guerra de Malvinas: El gobierno militar argentino decide retomar las islas, acción que ejecuta exitosamente dejando así declarada la Guerra de las Malvinas contra el Reino Unido. La derrota infligida terminó de zanjar la crisis del Gobierno Militar, lo cual condujo a la caída de la Tercera Junta Militar, pero llorando a más de seiscientos muertos. Ref.: Fundación Wikimedia, Inc.

1983: Luego de una durísima Dictadura Militar (estiman que más de 30.000 desaparecidos) resurge la Democracia. La cuarta Junta, llamó a elecciones para el 30 de Octubre de 1983, en las que triunfó el candidato de la Unión Cívica Radical, Dr. Raúl Alfonsín, quien asumió el 10 de Diciembre de ese año.

1984: Informe de Co.Na.DeP, entregado a Raúl Alfonsín, informando sobre los desaparecidos por la Dictadura militar.

Argentina y Chile firman el tratado de paz, dando fin al conflicto por el Canal de Beagle.

1985:

02-05: Se refrenda ante el Papa Juan Pablo II, que viajó especialmente, el tratado de paz entre Argentina y Chile por el canal de Beagle.

1986:

04-10: Piedra fundamental pavimentación Ruta, tramo La felicidad-Arizona.

13-11: Acto de entrega de una ambulancia, al Dr. Montiel.

Inauguración del Edificio Escuela Provincial de Enseñanza Media, con presencia de autoridades Provinciales.

1988:

Se inaugura el asfaltado acceso Oeste del pueblo.
Academia Abriendo Surcos, de Prof. Dominga E. Díaz.

1989:

20-04: Inauguración red de electrificación rural La Verde-Arizona. Acto en campo " Los 4 Pozos" y almuerzo en Colonia La Verde.

Asume Carlos Scheffer, la Intendencia por fallecimiento del Sr. Ramón Soto.

05-05: Inauguración de un tramo de 11 km. Ruta 148, realizado por Empresa Vimeco S.A.

21-12: En Buena Esperanza, cabecera de departamento, se firma un Acta compromiso, del programa denominado "PLAN INTEGREMOS EL SUR SANLUISEÑO", Gobernación de Adolfo Rodríguez Saá. Por la integración del sur de la provincia, marcando firmes pautas para el desarrollo, económico, social y turístico.



Ref. 203. Fuente: Fasc. Colec. de la Revista del Diario de la República.

1990: Creación del Centro Ganadero, que cubre Arizona, Anchorena y Colonia La Verde.

1991: Entrega de Viviendas, 16 del Foprovi y 2 Municipales.

1992:

15-10: Inauguración de 60 columnas de alumbrado público y 600 m. de cordón cuneta.

1993:

10-03: Entrega de 6 viviendas del Foprovi.

Se crea la Escuela de Fútbol Infantil "José L. Tesare", con participaciones en diferentes lugares del país y proyectos que quedaron para el pueblo, como el Polideportivo Municipal.

Licitación de 4000 m. de cordón cuneta.

21-07: Se reúnen vecinos en la Biblioteca por invitación de los Sres. Julio Díaz y J. C. Mascaró, quienes han contactado a un empresario de Bs. As, interesado en instalar un canal de cable.

Agosto: se inaugura el parque Infantil "Puntanitos I" y 2500 m. cordón cuneta.

1994:

Se inicia construcción del Polideportivo municipal.

Agosto: se inaugura el Parque Infantil "Puntanitos II".

21-10: Se entregan las viviendas del Plan Ilusión y Alegría del llamado B° Patriota J. Ambrosio Calderón, colocación de la piedra fundamental para Terminal y Hostería, inauguración de 2500 m. de cordón cuneta, forestación con 2200 plantas, Propuesta de Asfaltar Ruta Prov.47, en Visita del Sr. Gobernador Adolfo Rodríguez Saá. Inicio de la construcción de un polideportivo municipal.

1995: El Dr. Carlos Saúl Menem es re-electo para un segundo mandato como Presidente de la Nación.

1997:

Octubre : Se licita la obra de pavimentación de la Ruta Prov. 47 entre Arizona e Ing. Foster.

Piedra fundamental para el Barrio de viviendas “Viva San Luis”

Inauguran Refacción Hospital y se recibe una Ambulancia.

Inauguración de refacción planta potabilizadora de Agua.

Plan “Rescatemos nuestros Valores Culturales”, bajo este nombre, por iniciativa de quién escribe, con el acompañamiento de la Comisión de Cultura y el Municipio, se llevaron adelante varias actividades de este proyecto, tendientes a la preservación de la memoria del pueblo.

1998:

Terminal y Hostería, se habilita sin inaugurarse.

Septiembre: Creación y reconocimiento del Escudo de la localidad.

1999: El Dr. Fernando de la Rúa, es electo como el nuevo Presidente de los argentinos.

Gran Bretaña, permite por primera vez luego del conflicto, el acceso de argentinos a las Islas Malvinas.

2000: Fin de Milenio con celebraciones de renovadas esperanzas.

2001:

16-07: Inauguración de pavimentación de la Ruta Prov. 47 Ing. Foster-Arizona, y en el mismo acto firma del convenio de pavimentación Ruta Prov. 55 Arizona- Victorica.



Ref. 204. Fuente: Diario Pionero, de Agosto de 2001.

Diciembre: El Ex – Gobernador Adolfo Rodríguez Saá, en medio de una crisis institucional asume como Presidente de la Nación, período que duró solo una semana.

2002:

Diciembre: El equipo de 1° div. Del C.S.y D. Arizona, se consagra Campeón provincial de fútbol. Aparece en los destacados del Diario de la República.

2003: Plan de Inclusión, programa de ayuda social, implementado desde el gobierno provincial.

2004:

19-11: El Correo Argentino, vuelve a ser estatal, pues le suspendieron la concesión al grupo SOCMA, al menos por 180 días, luego de este período, el entonces Presidente de la Nación Dr. Néstor Kirchner, rescinde el contrato y lo re- estatiza.

2005: Plan educativo denominado Sobre edad.

Fuentes: Elaboración propia con extractado de internet, varios libros y publicaciones periódicas. Vayan los créditos a quienes correspondan.

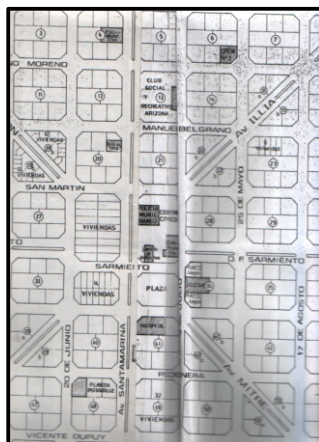
PLANOS:

Agrego esta copia del 2° plano del pueblo encontrado, donde ya menciona a la firma Estancia y Colonia Arizona S.A.

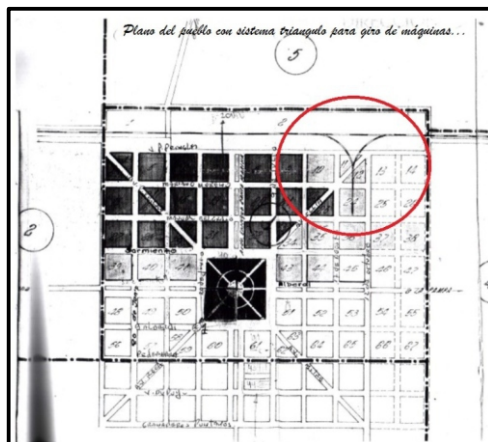


Ref. 205. Detalle 1.-Estación Ferroviaria.
Detalle 2.-Estancia Santamarina.
Por lo que este plano ya debe ser posterior a 1926...

Continuando con lo referido a los planos, sé que se han modificado o intentado modificar varias veces pero les voy a dejar una copia del plano que estuvo en vigencia hasta 2001 por lo menos. (Año en que con mi familia, nos mudamos a Gral. Pico).



Ref. 206: 3° Copia de Plano (2001)



Ref. 207: Plano del pueblo con traza del ferrocarril y sistema de retorno denominado Triángulo

Ya dejando la traza del pueblo pero tratando de retomar el hilo conductor, paso a mostrar fotos aéreas del pueblo.



Ref. 208 y 209. Fuente: vistas aéreas del pueblo. Fotos de Nicolás Villa, 2008

Ahora sí, ya situados geográficamente, conociendo los planos y algunas vistas aéreas que nos ayude a visualizar un poco mejor el trazado y distribución de las viviendas pasaremos a repasar;

PRESIDENTES	GOBERNADORES	INTENDENTES*
1922-1928: Marcelo T. de Alvear (UCR)	1922-1926: León Guillet	1926: Santamarina funda Arizona
1928-1930: Hipólito Irigoyen (UCR), depuesto.	1926-1930: Alberto Arancibia Rodríguez (PDL)	
1930-1932: José F. Uriburu, Vicepresidente: Enrique Santamarina. (Gob.de facto)	1930-1933: Laureano Landaburu, (PDL), renunció.	

PRESIDENTES	GOBERNADORES	INTENDENTES*
1932-1938: Agustín P. Justo (PDN)	1934-1938: Ricardo Rodríguez Saá (PDL).	
1938-1942: Roberto M. Ortiz (UCR), renunció.	1938-1942: Toribio Mendoza (PDL).	
1942-1943: Ramón Castillo, depuesto por la Revolución del '43	1942-1943: Reynaldo Pastor (PDL)	
1943-1943: Arturo Rawson, de Facto, interino, duró tres días.	1943-1943: Mario Laprida, interventor.	
1943-1944: Pedro P. Ramírez, de facto.	1943-1943: Justo Rojo, interventor	
1944-1946: Edelmiro J. Farrell, de facto.*	1943-1944: Horacio Carranza, Interventor federal de facto, Revolución del '43. 1944-1945: Agustín Rodríguez Jurado, interventor. 1945-1946: Abelardo Álvarez Prado, interventor.	26-04-1944: Primer Comisionado Municipal Aquiles Zelaschi, se habilita el primer libro foliado de la comuna. Entrega ese mismo año. Por decisión del Sup. tribunal de comunas asume Elías Vodanovich (1944-1946)
1946-1952: Juan Domingo Perón. (PJ)	1946-1950: Ricardo Zabala Ortiz.(UCR) 1950-1952: Ricardo Zabala Ortiz. (PP)	1946-1950: José O. Annecchini (PP), fallece ejerciendo el cargo, asume Miguel Quevedo, hasta completar el mandato.
1952-1955: J. D. Perón, depuesto por la Revolución Libertadora.	1952-1955: Víctor Endeiza (PP)	1952-1953: Miguel Quevedo (PP). 1953-1955 Amancio Nocetti. (PP) Depuesto.
1955-1955: José D. Molina, de facto, interino.	1955-1955: Carlos Manuel Trogliero, Interventor.	1955-1958: Felix Calandri, interventor.
1955-1955: Eduardo Lonardi, de facto.	1955-1956: Julio Roullier, interventor.	
1955-1958: Pedro E. Aramburu, de facto.	1956-1956: Horacio Aguirre Legarreta, interventor. 1956-1956: Roque Roberto Repetto, interventor.	
1958-1962: Arturo Frondizi. (UCRI) depuesto 1960.	1958-1960:Alberto Domeniconi (UCRI)	1958-1960: Emiliano Álvarez (UCRI), depuesto.
	1961: Martín Vilchez (UCRI) no llegó a sumir.	
1962-1963: José Maria Guido (UCRI) Presidente Provisional del Senado, asume como interino, por la Ley 252, ante renuncia del vicepresidente A. Gómez.	1962-1962: Jorge Atila Naveiro, interventor. 1962-1962: Alberto Vázquez, interventor. 1962-1963: Luis Garzo, interventor.	1960-1965: Cándido Herradón, interventor.

PRESIDENTES	GOBERNADORES	INTENDENTES*
	1963-1966: Santiago Besso (PDL)	
1963-1966: Arturo Umberto Illia (UCRP), depuesto por la Revolución Argentina.	1966-1966: Eduardo Federik, interventor. 1966-1967: Luis Garzo, interventor.	1965-1967: Agapito Rinaldi, (PP), depuesto.
1966-1968: Junta Militar de facto, interina (Pistarini, Varela y Álvarez)	1967-1970: Matías Laborda Ibarra, interventor.	1967-1973: Cándido Herradón, interventor.
1968-1970: Juan Carlos Onganía, de facto, depuesto.	1970-1970: Enrique Viola, interventor. 1970-1972: Juan Gregorio Vivas, interventor.	
1970-1971: Roberto Marcelo Levingston, de facto		
1971-1973: Alejandro Agustín Lanusse, de facto.	1972-1973: Rafael Blanco Moreno, interventor.	1973-1976: Néstor Angiono. (PJ).
1973-1973: Héctor José Cámpora (PJ), antes de dos meses renunció.		
1973-1973: Raúl Alberto Lastiri (PJ), interino.		
1973-1974: Juan Domingo Perón (PJ), falleció en ejercicio del cargo.	1973-1976: Elías Adre (PJ). Depuesto.	
1974-1976: María Estela Martínez Vda. de Perón (PJ), depuesta por el Proceso de Reorganización Nacional	1976-1976: Aldo Barbuy, interventor. 1976-1976: Cándido Martín Capitán, interventor. 1976-1981: Hugo Raúl Marcilese, interventor.	
1976-1981: Jorge Rafael Videla, de facto.	1981-1983: Hugo N. E. Di Risio, interventor.	1976-1981: Cándido Herradón, interventor.
1981-1981: Roberto Eduardo Viola, de facto.		
1981-1981: Carlos Alberto Lacoste, de facto, interino.		
1981-1982: Leopoldo Fortunato Galtieri, de facto		1981-1983: Aberaldo Cardonatto, interventor.
1982-1982: Alfredo Oscar Saint Jean, de facto, interino.		
1982-1983: Reinaldo Bignone, de facto.		1983-1985: Sedit Anecchini (MID)
1983-1989: Raúl Ricardo Alfonsín (UCR), renunció.	1983-2001: Adolfo Rodríguez Saá (PJ)	1983-1987: Sedit Anecchini (FREJULI)

PRESIDENTES	GOBERNADORES	INTENDENTES*
1989-1995: Carlos Saúl Menem (PJ).		1987-1991: Ramón Oscar Soto (PJ), fallece en 1990, en funciones, asume su vice intendente. 1990-1991: Carlos Scheffer, como vice intendente, asume completando el mandato de Soto. 1991-1995: Carlos Scheffer (PJ)
1995-1999: Carlos Saúl Menem (PJ).		1995-1999: Carlos Scheffer (PJ)
1999-2001: Fernando de la Rúa (Alianza), renunció, asume Ramón Puerta (PJ) Presidente Prov. del Senado, en ejercicio del Poder Ejecutivo. 2001-2001: Adolfo Rodríguez Saá (PJ) interino, renunció. 2002-2002: Eduardo Camaño (PJ) Presidente H. Cámara de Diputados, en ejercicio del Poder Ejecutivo.	2001-2003: Alicia Lemme (PJ) Primera mujer gobernadora de la provincia.	1999-2003: Héctor Dante Eleno (PJ).
2002-2003: Eduardo Duhalde (PJ), interino, renunció para permitir asunción adelantada de Presidente electo.		
2003-2007: Néstor Kirchner (FV).	2003-2008: Alberto Rodríguez Saá (PJ).	2003-2007: Jorge Ariel Figueroa (Mov. Nac. y Pop)
2007-2011: Cristina Elisabet Fernández (FV).	2008-2011: Alberto Rodríguez Saá (PJ).	2007-2009: Jorge Ariel Figueroa, electo 2º mandato. 2009-2011: asume Pedro Jorge Figueroa (Vice-intendente) por ser electo Ariel Figueroa, como Diputado provincial.
2011-2015: Cristina Elisabet Fernández, (FV).	2011-2015: Claudio Poggi (PJ).	2011-2015: Pedro Jorge Figueroa. (PJ). 2015-2019: Jorge Ariel Figueroa (PJ).

Ref. 210:

* INTENDENTES - Fuentes: Elaboración propia, parte de esta información, ha sido tomada de una Monografía elaborada por la Sra. Patricia G. Pérez, cuyos datos han sido extraídos de memoria oral de antiguos pobladores, por lo que puede incurrir en errores. En el caso de Presidentes y Gobernadores, se toma la línea de tiempo desde la fundación de Arizona. Estos datos han sido extraídos de internet, vaya el crédito a

quien corresponda.

Ubicación Geográfica en la Provincia: La provincia de San Luis, está ubicada en el centro Oeste del país, con una longitud de 464 km y un ancho de 225 km. Dividida políticamente en 9 departamentos. El último creado, es el departamento Gob. Vicente Dupuy.



Ref. 211. Fuente: Mapa de la provincia de San Luis. Extraído Rev. Geografía de San Luis. Ed. por el Diario La República, de San Luis.

1948: Creación del Departamento Dupuy. La localidad de Arizona, pertenece al llamado actualmente: Departamento Gobernador Vicente Dupuy, que cuando se fundó el pueblo se llamaba Presidente Perón, por Ley Prov. N° 2063, del 19-11-1948, luego el gobierno de la Revolución Libertadora, cambia su nombre por Decreto 43 g.r.l. 55, del 30-09-1955 designándolo Gobernador Vicente Dupuy, con una superficie de 19.632 km², siendo sus límites, al Sur: La Pampa; al Este: Córdoba y La Pampa; al Oeste, Mendoza y al Norte, el paralelo 34° 40' (Dptos. Capital y Pedernera), siendo el departamento más extenso y como se puede apreciar por sus límites (por dos lados) muy ligado a la provincia de La Pampa.



Ref. 212. Mapa anterior, corte parcial y ampliado.

SOBRE DIVERSOS ASPECTOS

Aspectos Geográficos:


Coordenadas: 35° 43'00" O y 35°43'00" O.

Altitud Media: 290 a 315 MSNM (diferencia entre fuentes)

Ubicación: La localidad de Arizona se encuentra en el Departamento Gob. Vicente Dupuy, ubicada en el extremo Sudeste de la Provincia de San Luis, Se encuentra sobre la Ruta Provincial 55, dista 250 km de la ciudad de Villa Mercedes, a 346 km de la Capital Provincial, y a 20 km. del límite interprovincial con La Pampa. Su espacio geográfico supo denominarse "travesía puntana" sus principales características están en la planicie dilatada, clima riguroso, ausencia de cursos de agua y montes cada vez más densos hacia el oeste.

Suelo: Planicie Loésica ondulada con sectores ligeramente deprimidos y pendientes variables entre 1 y 2 % de gradiente. Altitud aprox. de 300 msnm. Arenosos, semi áridos. Posee buenos suelos de pastos naturales favoreciendo la producción ganadera como la agricultura.

Napas: A continuación se muestra gráfico de corte, con la profundidad de las napas.



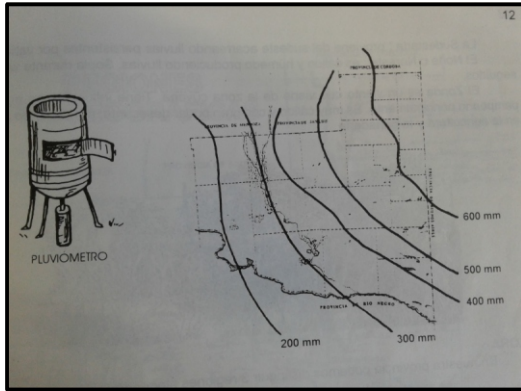
Ref.213. Fuente: Extraído de Rev. San Luis, localidades, su historia y desarrollo. Fasc.9, Pag.7.

Sismicidad: En esta área puntana es frecuente y de baja intensidad aunque en el gran terremoto de Caucete, San Juan, del año 1945, hay quienes recuerdan que se sintió mayor movimiento.

Clima: Semi seco, de planicie, con temperaturas elevadas en verano y muy frío en invierno (han llegado a medirse hasta -17°C en 1971y -18°C en 1988)

Vientos: Con masas de aire frías y húmedas del sur este o frías y secas del sur oeste. Vientos con ráfagas que oscilan entre los 30 y los 90 km/h con duración desde 12 a 24 hs. Principalmente en los meses de Agosto, Septiembre y Octubre.

Precipitaciones: Se registran generalmente en los meses de verano por lo que tiene un balance hídrico con un marcado déficit. Estamos dentro de la Isohiet* de 500 mm.



Ref. 214. Extraído de Revista Geografía de San Luis

* Isohietas es una línea que une los puntos en un plano cartográfico que presentan la misma precipitación en la unidad de tiempo considerada.

Vegetación:

- Xerófitas: resistentes a las sequías
- Samófitas: de suelos arenosos
- Natural: monte abierto, arbóreo y arbustivo como caldén, algarrobo, chañar, olivo, espinillo, piquillín, paja, etc.

Fauna Silvestre:

Pumas, zorros, jabalíes, gato montés, liebres, vizcachas, tuco, cuis, hurones, comadrejas, mulitas, peludos, piches, iguanas, lagartijas, víboras, chuñas, perdices, teros, chimangos, palomas, cardenales amarillo, mixto, calandrias, ñandúes, ciervos y muchas más.

Caza Mayor: Ciervos y jabalíes, son muy codiciados.

Caza Menor: Pumas, vizcachas, liebres, peludos y el codiciado, cardenal

amarillo. En la actualidad está totalmente prohibida la caza en todo el territorio provincial con severas multas.



Ref. 215 y 216. Fuente: Fotos de W. Acinas. Caza con los permisos correspondientes. En tiempos que aún estaba permitido.



Ref. 217. Fuente: Diario de La República de San Luis, 24-05-2005.

Fenómenos Climáticos Y Naturales: Seguramente ha habido muchos más eventos que hayan afectado la vida del pueblo, pero estos datos son los que he podido rescatar de memoria oral y otras fuentes.

NIEVE	GRANIZO	VIENTOS	CENIZAS VOLCÁNICAS	LLUVIAS	SISMOS
29-08-1923					Se notan muy esporádicamente, aunque de baja intensidad.
1927	12-1950	1940	Abril 1932	12-1960	
16-06-1952				12-1970	
Julio 1958					
1969					
09-09-1976					
21-06-1977	02-2008	02-2008			
30-08-1993					
28-09-2013					

Ref. 218. Fuente: Cuadro de Datos de Fenómenos climáticos, elaboración propia.

Granizo:

Dic. 1950: Una caída importante de granizo, de gran tamaño y mucha intensidad, según me cuenta Doña Pura.

02-2008: Una sorpresiva tormenta de verano descarga su furia sobre nuestro pueblo, dejando importantes daños en viviendas, instalaciones e incluso algunas personas heridas.

Hubo otros fenómenos similares en el transcurso de la vida del pueblo, pero no encuentro registros válidos.



Ref. 219 y 220. Fuente: fotos de M.R.H. del Archivo de El diario de la República, de San Luis.

Cenizas Volcánicas: A pesar de la distancia existente entre nuestro pueblo y los cordones montañosos donde suelen entrar en actividad los volcanes, se ha dado que por las corrientes de aire llegara hasta esta zona una importante cantidad de cenizas volcánicas desde el volcán El descabezado, que entró en actividad en Chile, causando primero estupor por no saber de qué, se trataba, luego desolación y daños económicos importantes.



Ref. 221 y 222. Fuente: Fotos propias a Diario La Reforma, Arch. Hist. San Luis. Abril 1932.

Vientos: Según testimonios orales recogidos. El más recordado fue un ciclón que provocó daños importantes, con voladuras de techos y demás, ocurrió en el año 1940. Cuentan que fue este fenómeno el que voló las chapas del techo donde funcionó la primera escuela que fueron encontradas en campos aledaños y también destruyó la panadería de Passo (casa de Catalina Sepúlveda).



Ref. 223 y 224. Fuente: Estas fotos están tomadas en un campo de La Verde, son solo ilustrativa. Gentileza de Lia Mauro.

En cuanto a los vientos debo recordarles que no solo tuvo incidencia como fenómeno climático excepcional en la vida de nuestro pueblo sino también en la vida cotidiana año tras año, pues en los meses de agosto y/o septiembre solía soplar por semanas enteras, desde el sur casi siempre, con mucha voladura de arena, lo que casi impedía desarrollar una rutina.

Nieve: No hay fenómeno climático que nos ponga más felices que ver caer la nieve en este pueblo mediterráneo, donde la naturaleza no ha sido muy bondadosa para darnos atractivos turísticos naturales, pero si, nos privilegia cada tantos años con este fenómeno





Ref. 225 a 230. Fuente: fotos aportadas por D. M de Anecchini, Edmundo Daniele y Magdalena Bracco. Grupo de jóvenes damas en el parque al lado del club. Niño: Francisco "Pocholo" Daniele. Flia. Daniele en el aserradero. Patio de flia. Bracco.



Ref.231 a 236. Fuente: Fotos Gentileza Lidia Suárez y propias (Eli, Juanita y Luana).

Ante un recuerdo muy borroso de aviones lanzando paracaídas con grandes bultos consulto a que se debió esto, me dijeron que había caído mucha nieve y con mucho descenso de la temperatura por lo que el gobierno provincial había mandado ayuda solidaria aérea, seguramente con aviones o helicópteros del Ejército, que lanzaban los grandes bultos, los que fueron mal aprovechado pues al lanzarlos desde altura caían sobre los caldenes y se estropeaban, lo que quedó en condiciones, lo retiró la policía y luego distribuyó por medio de la escuela.

“Bueno es que la existencia de nuestros pueblos se haga perdurable; porque el día que olvidemos de dónde venimos y renunciemos a nuestro andar hacia el futuro, habremos muerto para siempre, no seremos nada en la vida y en la historia.”

(Del historiador puntano Don Jesús Liberato Tobares)

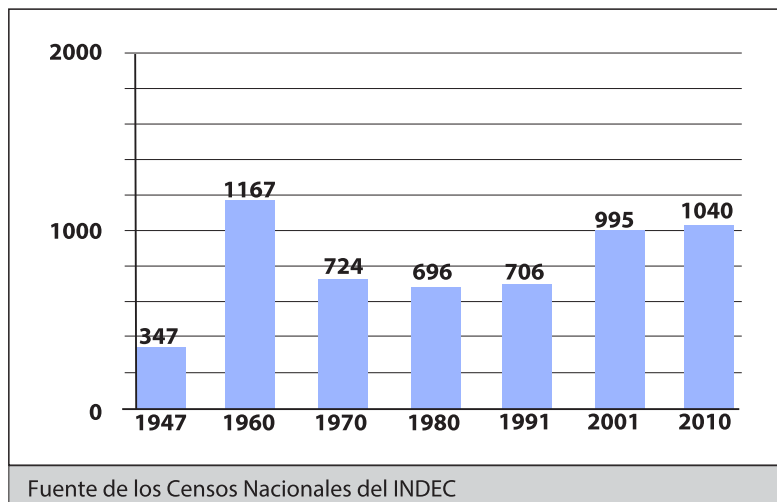
ASPECTOS DEMOGRÁFICOS:

Evolución Urbana:

El desarrollo del pueblo se hizo en torno a la estación, con fonda, hotel, taller con agencia automotriz, venta de combustibles, almacenes de Ramos generales, panadería, etc. pero siempre desarrollándose hacia el sur de la Estación y tal como estaba proyectado en el plano original, tras las vías como suele ocurrir en otros pueblos no hubo asentamientos habitacionales, entre la estación y la estancia “La Administración” solo había playas de acopio rebosantes de madera, galpón con granos y lanas, embarcadero y corrales con hacienda lista para cargar a las formaciones de vagones de carga. En un principio había una o dos casas por manzana, luego debido al auge de la industria maderera se fueron creando núcleos habitacionales próximos a los aserraderos (7) por lo que se expandió hacia los tres puntos cardinales restantes. Si tomamos como Norte la estación, a pesar que no circulan más trenes y ésta cumple otras funciones (Ctro. de jubilados, Radio FM) debido a que la calle que cruza de Este a Oeste frente a ella hoy es la tan ansiada Ruta 47, notamos que ha tomado un auge inusitado.

Censos:

Gráfica de evolución demográfica de Arizona, entre 1947 y 2010



Ref. 237. Fuente: INDEC, en base a información de los censos poblacionales.

Densidad Poblacional:

De 0,2 A 1 Hab. por km.cuadrado, con una evolución moderada entre los censos de 1980 a 2001. Como se puede observar en el cuadro anterior, cada década ha tenido crecimiento y decrecimiento poblacional.

ASPECTOS HUMANOS:

Elementos que lo componen, Arizona tiene una población heterogénea y se diferencia del resto de la provincia en cuanto al habla y costumbres por la marcada influencia de las provincias limítrofes, en especial de La Pampa.

Corrientes Inmigratorias:

Algunos inmigrantes llegaron desde el Este, en época pre-fundacional y en su mayoría llegaron en el tren especial del día del remate público, mayoritariamente españoles, italianos, franceses y otras nacionalidades, europeos en su mayoría, pero ya con cierta antigüedad en el país, junto a los anteriores se dio la corriente migratoria que se trasladaba generalmente donde se iban extendiendo ramales, principalmente nativos pampeanos y cierto porcentaje de trabajadores golondrina de las provincias del norte del país.

Corrientes Migratorias:

Se dio en grupos familiares completos en especial hacia L.P. éste fenómeno ocurrió con más intensidad cuando decayó la industria maderera sobre la década del '70. También ocurrieron esporádicamente migraciones en décadas anteriores para las

esquila y por la década del '70 con trabajadores golondrinas nuestros, que partían en camiones que llegaban, los contrataban y trasladaban a Mendoza para la vendimia.

Diversidad Cultural:

En este aspecto me extenderé en ejemplos que vienen a mi memoria (con autorización y aporte de sus familiares). Como ejemplo de diversidad de culturas que pudieron convivir armoniosamente, voy a mencionar el caso de Doña María Chemereisz, argentina, hija de Austríaca, casada con Hipólito Huinchinao, Argentino, hijo de aborigen Chileno,(que entró a territorio argentino cuando las huestes de Namuncurá) quienes pudieron formar una familia con varios hijos, gente de bien, gente de trabajo, residentes de nuestro pueblo.



Ref. 238. Fuente: foto gent. Antonio Huinchinao.

También a nuestro pueblo han llegado "Gitanos", que si bien, son nacidos argentinos pero su ascendencia es húngara, siguen manteniendo su lengua y sus costumbres, porque al ser nómades, su estilo de vida es lo que les permite preservar su raza, con los que hemos convivido perfectamente por largos períodos.

ASPECTOS ECONÓMICOS:

Comercios:

En la actualidad los comercios que sobresalen son; tres estaciones de servicio, de E. Acinas, A. Funez Vda. de Sosa y H. Schieda, algunas casas de comidas rápidas, Kioscos, heladerías, la cantina del club que ha permanecido abierta desde siempre, si ,se nota la pérdida de bares, permanecen algunos almacenes de Ramos Generales como Herradón, Padilla, Anecchini, Weth, Borra, etc. Veterinarias, ferretería, corralón de materiales, farmacia, tiendas, zapaterías, dos panaderías, carnicerías y algún rubro más que cubre las primordiales necesidades de la población.

Remates Ferias:

El primer dato que recojo cuando consulto sobre los remates de haciendas, es de una Feria del Sr. A. Ochoteco, situada donde actualmente, hay un matadero primero de A.

Blanco y hoy del Sr. D. Romero.

Luego ya en la década del '70, según me cuenta el sr. Andrés Blanco, para que se instalara la Firma Vicar ganadera S.A. el Sr. Lavín le dona (o le vende) 10 ha. De un campo denominado Villa Baracaldo (esto me enteré hace poco y el nombre está relacionado con una zona de Bilbao, en España) para que realizara los Remates de la hacienda, que acercarían los clientes de la zona, clientes que llevaban anteriormente sus animales a Victorica. Fue común que se subastaran hasta 2500 o más animales, un jueves al mes, generando un movimiento muy importante en la localidad pues la firma servía almuerzos en el club generando intercambio entre sus clientes, además esta gente en su mayoría venía del campo y compraba mucho en los diferentes comercios locales.

Los primeros camiones que se sumaron a este emprendimiento fueron los de Angiono, pues en sus inicios se traían por tropas los animales hasta las instalaciones, más tarde se podían ver muchos camiones foráneos, se expendían las guías, de traslado de ganado, en la policía del pueblo. El primer consignatario de la firma fue don Pedro Fiorda, quién vino de Victorica, L.P. y se instaló en Arizona, con su familia por muchos años. La firma rematadora también contribuía en lo social, pues hacían donaciones a las instituciones intermedias que lo solicitaran. Estaba ubicada en la salida hacia Anchorena.



Ref. 239 y 240. Fuente: fotos propias, de 2016. Izq.: Feria Vicar Ganadera y a la der. Feria Jovita.

Desde los tiempos que recuerdo también funcionó la firma, Feria Jovita S.A. que se ubicaba en el otro acceso al pueblo por el lado Este, supo estar a cargo de Don Oscar Ihtsague, quién me cuenta que bajo esa denominación se realizaron solo 5 ó 6 remates, luego pasa a Ganaderos del Centro S.R.L. también con una importante cartera de clientes pero que se desempeñó solo tres años en total, desde 1977 al 1980.

Industrias:


Zona de mediana productividad, pero fundamentalmente predominó la industria maderera. ¿De qué, estamos hablando? De "El" árbol, el caldén, cuya madera, tiene múltiples aplicaciones y por su dureza y durabilidad es muypreciado. La bendición

del lugar con esta especie que es única en el mundo, es una de las principales actividades que sostiene económicamente a nuestro pueblo, por ello su figura aparece en el escudo local y algún ejemplar se mantiene erguido en la plaza principal, en cuanto a su tamaño, con los años se convierten en ejemplares de gran porte por esto en épocas pasadas tristemente se "competía" en los obrajes para ver quien traía el rollizo más grande a los aserraderos, sin darnos cuenta que al son de esta actividad imprescindible para la subsistencia se talaba salvajemente el monte de caldén.

Industria Maderera:

Con Obrajes, Aserraderos y "las hachadas".

Luego de duros años de depresión económica, tristemente, el acontecimiento de la guerra mundial vino a despertar a los pueblos del letargo pero no por la agricultura o la ganadería sino por la explotación forestal del caldén en gran escala. El ferrocarril proyectó y construyó ramales para acelerar el transporte de la producción de leña. De Arizona, monte adentro por todos los alrededores se desarrollaban "obrajés". En un principio se cargaban los rollizos (tronco aserrado de cada planta de caldén) en Chatas playas tiradas por caballos para llevarlos hasta los aserraderos y allí fabricar los productos semi-elaborados o terminados, como listones, adoquines, parquets para pisos, etc. Más tarde se realizaba con camiones hacia los aserraderos y hacia las playas de acopio del ferrocarril.



Ref. 241. Fuente: foto de la chata de Don Eusebio Romero. Gentileza Sr. Héctor Miranda

De Arizona particularmente no tengo datos precisos de la cantidad de hacheros que poblaron sus montes pero con las familias, probablemente puede haber superado largamente las mil personas, viviendo en toldos, casillas o ranchos, las mujeres y niños también colaboraban en estas duras tareas. Hubo varias básculas, en principio dos de Santamarina, (una en el chalet y otra cercana al paso a nivel del Este) luego Castro, Anecchini, etc. El movimiento del comercio y en su plenitud la producción diaria alcanzaba para abastecer 6 Aserraderos y una fábrica de parquet. Tanto la leña como la madera elaborada se enviaban por trenes de carga, a Bs.As. Era además el combustible para las panaderías y las calderas de las locomotoras, cuando el carbón inglés "Cardif", escaseó por la guerra, vagones cargados de leña de caldén, partían todas las semanas.

Primero para leña, después para pisos y muebles, y por último, desmontar para extender la frontera agrícola. Durante varios años en la ciudad de Buenos Aires se pavimentaban calles y avenidas importantes con tarugos o adoquines de madera, hechos de algarrobo o caldén. El mayor auge de esta industria se dio a partir de los años '40 y con tendencia en baja, hacia fines de las décadas del '60 y principios del '70; cuando menguó, muchas familias emigraron hacia otros lugares.



Ref. 242 a 244. Fuente: Foto de Matías Mauro y Enrique Álvarez con Rollizos, gentileza Luisa Z. de Álvarez, camión cargado con varillones, gent. A. Annecchini, y foto carga manual de un rollizo, Gent. Jorge Morán.

Los Aserraderos que existieron en Arizona fueron:

Aserradero de Daniele: según testimonio oral este fue uno de los primero del pueblo, en sus comienzos estaba Don Francisco Daniele, al frente del emprendimiento familiar, luego de su fallecimiento continúan su viuda doña María Rinaudo y sus 4 hijos varones, con un importante plantel de empleados y camiones propios para hacer el acarreo, desde sus obrajes, pues alquilaban campos para realizar la explotación forestal y así abastecer su elaboración. Fecha probable de inicio 1948.

Aserradero "El Pampero" y fábrica Parquetera "París": En un principio, la firma "Maderera Mosconi" de León Chessman y Antonio Apher, que vinieron a instalarse desde el campo "La Vaca", en la década del '40, como Maderera Forestal Arizona, S.R. Ltda. En una quinta, hacia el Este, del pueblo, que cedió en comodato Don Mateo Calandri, siendo Don Jorge Kohl, Encargado general, su hermano Wenseslao, a cargo del mantenimiento, y Don Matías Mauro, capataz de la parquetera, junto a un Sr. Hernández; esta firma luego le vende en la década del '50 a Cándido Herradón y éste a Don Manuel Moneo, más acá en el tiempo, a fines del '80, quién lo trabaja hasta el momento de su trágica desaparición, ya en el nuevo milenio.



Ref. 245. Fuente: Foto gent. Lidia Suárez, un verdadero hallazgo, puede apreciarse gente vestida de traje, haciendo suponer serían los dueños de "París", solo se pudo identificar la estructura, no así las personas. (c.1942).



Ref. 246. Fuente: Membrete de la empresa maderera. Gentileza Mabel Moiseiuk.



Ref. 246, 247 y 248. Fuente: Foto de Don Cándido Herradón, en su aserradero con parte del personal. Y foto de Rev. Geografía de San Luis, aparece el entonces Diputado Prov. Carlos I. Arabel.

Aserradero "El Chilin": se encontraba al sur de la localidad, a unos 500 metros de la finalización de la Avenida principal, en los comienzos perteneció a la sociedad de los Sres. Fio y Fermanelli, cuyo encargado era el Sr. Scassati, luego de Don Juan Corral, éste le vende a Sadit A. "Coco" Annecchini y éste a Ramón "Mecha" Andrada. c.1952.

Aserradero y fábrica de Castro Feijoo y Cía: "El Toyita", a una cuadra de donde hoy se emplaza la terminal de ómnibus....desde 1952. Agapito Rinaldi, vino a trabajar en su construcción.

Aserradero de Lucio González: se encontraba donde hoy es la quinta de Whet, al Este del pueblo sobre el acceso desde Anchorena, aproximadamente en 1950.

Otros Aserraderos: Me han hecho comentarios sobre gente del pueblo que tuvieron aserraderos aunque más pequeños, sin prolongar por tanto tiempo sus actividades y sin especificar fechas pero no puedo dejar de nombrarlos porque estamos hablando de una actividad que fue decisiva en la vida del pueblo, fueron, primero Trinitario Pérez con F. Suárez y Travecino, luego Don Juan Corral, uno pequeño en su domicilio, sobre la calle 25 de Mayo. Más acá en el tiempo el Sr. Walter Pérez, instaló sus máquinas en los galpones de la Estancia "La Administración".



Ref. 249 y 250. Fuente: estiva de despuntes. Gentileza E. Daniele. Y camión cargado saliendo a la ruta, foto propia.



Ref. 251 y 252. Fuente: Despuntes y aserradero de Daniele. En la foto aparece Enrique.



Ref. 253 y 254. Fuente: Foto 1- Mujeres posando sobre una pila de leña campana en playa de Estación. Gent. A. Anecchini. Foto 2- Flia. de Juan Corral en su emprendimiento. Gent. J. A. Corral.



Ref. 255 a 258. Fuente: cuatro momentos del trabajo de explotación forestal. Gentileza de flías.: Angonio y Mauro.



Según recuerda Don Floro Ullán, en aquel tiempo había 20 o 30 camiones, todos para el transporte de leña, rollizos, varillas o postes, eran en su gran mayoría Camiones Guerrero, GMC, Chevrolet, Ford Canadienses y F.W.D, casi todos con doble o triple tracción, los caminos eran muy malos y medanosos. Las playas del ferrocarril estaban casi siempre completas con productos forestales, los que se despachaban en vagones a distintos lugares, generalmente todos los días llegaba un tren y salía otro con formaciones de 30 o más vagones.- calcula que se sacaba una producción de más de 10.000 toneladas. Tengamos en cuenta que también se despachaban vagones con parquets, postes, estacones. A partir de la década del '80, el gobierno provincial, comienza a regular un poco más la explotación de los bosques a través de la ...

Dirección Provincial De Bosques:

En el Centro Cívico, funcionaba una oficina de la Dirección de Bosques, a cargo del Sr. Luis Díaz, quién extendía las guías de traslado y los permisos de explotación, del 15-05 al 15-08 temporada de explotación del 15-08 a 15-05, veda para explotación de lo verde, en invierno se da la mayor explotación porque está abierta a todos los productos. La supervisión, a cargo de los Ingenieros Mario Pérez y Moyano, que venían desde el gobierno provincial. Esta repartición funcionó hasta 2002, que entrega el Sr. Luis Díaz, en la gestión del Intendente H. Eleno, continúa a cargo del Municipio.

Debo recordar la Comercialización de rollizos de caldén , con la localidad de San Francisco del Monte de Oro en el Norte de la provincia (dpto. Ayacucho) que realizó por varios años el Sr. Francisco "Pocholo" Daniele, con el empresario Sr. Alume de aquella localidad norteña, trato, que sostuvo considerablemente la actividad en nuestro pueblo.

Hornos De Carbón:

Recurriendo a la memoria sobre esta actividad, debo mencionar el emprendimiento denominado "El Puntanito" del Sr. Roberto Moyano Calderón y sus hijos. Según su testimonio, lo iniciaron en 1995 en terreno de su propiedad, con dos hornos hechos

de ladrillos, asentados en barro y revocados con tierra negra, abastecidos con leña verde, de piquillín, chañar y algarrobo. Los hornos en cada horneado producían unos 10.000kg. de carbón que embolsado en bolsas de 25 kg, luego se vendían en General Pico, Mar del Plata, Olavarría, etc. La leña la sacaban del campo del Sr. Balero. Para mejor procesamiento y quemado, luego que ya estaba quemada la leña, se apagaba con agua, lo hacían con baldes y mangueras por las boquillas, era un trabajo muy peligroso por qué se podía reventar el horno por la presión del calor. ¿Si hubo Otros? Si, vino de Nueva Galia, el Sr. Picosky, instalándose en el campo de Blanco, estuvieron unos meses y no resultó, trabajaba gente de La Rioja, de esos hornos creo que están solo sus restos.

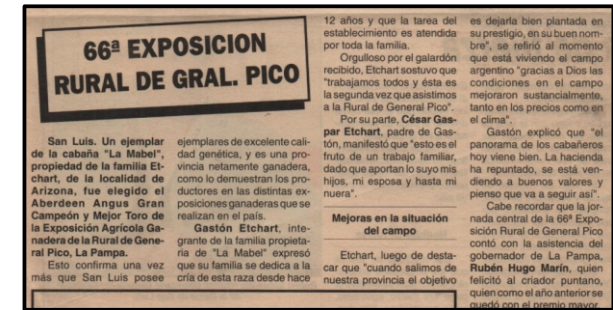


Ref. 259 a 261. Fuente: Fotos del Sr. Roberto Moyano Calderón con sus hijos Robertito y Martín. Gentileza Dominga Castro, y copia pág. Rev. Geografía de San Luis.

Industria Ganadera:

Esta actividad se realiza de manera extensiva, seleccionada, mayormente de bovinos, también ovinos y equinos en menor porcentaje. Siendo las razas Aberdeen Angus y Hereford, las predominantes. Hablando de ganadería como industria notoria en la región no puedo dejar de mencionar a lo que fue motivo de orgullo para todo Arizonense.

Cabaña "La Mabel": de la flía. Etchart, instalados en el campo de su propiedad, a escasos km. del pueblo, un símbolo de lo que es la genética ganadera en la raza Aberdeen Angus y sus avances en toda la región, siendo en una época la única de la provincia. Han participado en muestras rurales en diferentes provincias y también en la Exposición Rural de Palermo, la de máximo nivel en el país, logrando allí primeros lugares o destacadas presentaciones, dejando en alto el prestigio familiar y por ende el del pueblo de Arizona.



Ref. 262 y 263. Fuente: Recorte del diario La Reforma de Gral. Pico, L.P., del día Miércoles 16 de Septiembre de 1998. En la foto se puede observar a Gaspar Etchart, con uno de los toros campeones de la cabaña familiar.

Industria Agrícola:

Arizona y su zona de influencia, poseen uno de los mejores suelos de pastos naturales y estas son actividades tradicionales de la zona desde la época de los primeros colonos que comenzaron con herramientas rudimentarias y escasas técnicas pero que fue fundamental para la vida del pueblo, movilizó la comercialización, la apertura de caminos, etc. en un comienzo, cuando se cosechaba, se hacían parvas y luego se embolsaba, todo artesanalmente. Hoy predomina la explotación agrícola directa realizada por propietarios o por arrendatarios, con predominio de actividad agropecuaria extensiva y cultivo de forrajes como alfalfa, maíz, sorgo y otros. Todo mecanizado e incluso con silos instalados en el campo mismo, para guardar el cereal. Acá les dejo unas fotos donde se combina, monte, sembrado y ganadería, la síntesis perfecta de nuestra identidad.



Ref. 264 y 265. Fuentes: fotos de mi autoría, en un campo cercano al pueblo "La Adrianita", 2016

Industria Turística:

Esta industria no está explotada, aunque claramente si alguien se percatara de que posiblemente sería una buena fuente de ingresos, podría aprovecharse como Turismo ecológico y/o Rural, lo mismo que si se organizara un recorrido histórico, guiado, como hay en muchos lugares, para recibir a quienes visitan la localidad, tanto

foráneos como hijos de ésta, que hacen su regreso, nostálgicos.

Industria Minera:

Cantera En "Los Cuatro Pozos": Su explotación tiene mucha influencia en la vida del pueblo pues genera un movimiento laboral, comercial y por consiguiente económico muy importante. Esta explotación mineral, está situada a pocos kilómetros de la planta urbana de Arizona, reúne dos características que no quiero dejar de mencionar, una de ellas es que el campo donde se ubica esta explotación pertenece a una de las familias que llegaron cuando las primeras corrientes colonizadoras junto con el tendido de las vías (incluso por este campo cruzó un tendido de trocha angosta o Decauville, que sacaba la producción a la Estación de Ing. Foster, véase cap. II, ferrocarril), la otra tal vez más importante y anterior es que está situado este campo en la zona que conocemos como Loma Colorada, donde hubo asentamiento de gente antes de que se fundara el pueblo, tal vez esperando la línea férrea que se decía continuaría desde Ing. Luiggi al Oeste. Entonces, esta explotación que no es una actividad tan conocida ni antigua, a mi criterio viene a completar una tercera característica importante para la zona. El campo donde se encuentra esta cantera pertenece a la firma de Orroño hnos. cuyos sucesores, descendientes de los antiguos dueños, han firmado convenios de explotación, primero con la Empresa Basalto y al momento de escribir esto, con Michelotti Hnos, de Córdoba. (Pagan al dueño del campo, un porcentaje por tonelada de piedra que extraen para la venta).



Ref. 266 a 272. Fuentes: gentileza de M. Miranda, Picky de Orroño; anteúltima: autor desconocido, crédito a quién corresponda y la última foto es propia.

Impacto De La Promoción Industrial:

Desde el gobierno provincial se impulsó el aprovechamiento de la promoción industrial y de los beneficios que ésta encerraba pero en nuestra zona el impacto fue nulo.

Hay una Antología de Horacio de Belva, que habla de la Provincia y a nuestra zona la define así:

*San Luis.....

 Y al fin... el ancho sur,
 pasto y caldén,
 horizonte sin costados,
 pasto y soledad,
 mansedumbre de res,
 en la siesta de verano,
 pasto y soledad,
 imperio del ganado.*



Ref. 273 y 274. Fuente: fotos propias. 2016.

“Cada pueblo, cada aldea, debería tener su escudo, es decir el símbolo que guarde su historia y su tradición para que en él podamos inspirar nuestra acción de hoy y afirmar nuestros sueños del mañana”.

(Frase de Jesús Liberato Tobares)

Escudo de la Localidad:

Tomando las palabras de este historiador, quien suscribe, propone desde la Biblioteca D.F. Sarmiento (lugar donde trabajó varios años) dentro de un plan de recuperación de las Raíces Histórico-culturales de nuestro pueblo, la creación por Ordenanza, del ESCUDO LOCAL, estando el Sr Carlos Scheffer de Intendente. Se incluye como parte de los Actos por el Aniversario de la Localidad, dar apertura a un Concurso de dibujo sobre el Escudo que representaría a la Localidad, se forma un jurado para la selección, se publican las bases del concurso, se reciben 32 trabajos, que fueron expuestos en la Biblioteca, el jurado eligiendo el trabajo presentado por el Sr. Alejandro Eleno, el que fue premiado y presentado en los Actos centrales llevados a cabo en la plaza pública, ese 5 de septiembre de 1998.



Ref. 275 a 277. Fuente: Copia extraída de un video de los festejos del Aniversario del pueblo, donde el Autor Alejandro Eleno, hace entrega del diseño original del escudo al intendente Scheffer. Copias del diseño y de la ordenanza, obrante en una monografía que hice hace un largo tiempo.

Blasón Independiente de la Localidad de Arizona: Provincia de San Luis, símbolo en la lucha por el progreso, cuya descripción es la siguiente: Hoja apergaminada con un escudo oval al centro, sobre el mismo el nombre de la Localidad, a cada lado de éste ovalo, una rama de Laurel, que significa la Gloria, gloria de vivir en la paz y armonía de este pueblo. El ovalo central se halla dividido en dos campos:

Campo superior: un cielo celeste y blanco, límpido, hermoso, con los colores del Emblema Nacional y un sol estilizado, radiante que representa un Porvenir brillante.

Campo inferior: totalmente de color arena, representando la planicie árido-medanosa

que dio origen al nombre de la localidad donde se observa erguido un ejemplar de Caldén, digno representante de la flora autóctona y un ejemplar bovino, símbolo de la riqueza ganadera regional. Bajo el campo inferior, provincia, a la que pertenece. Este blasón ostenta los atributos de la naturaleza, el trabajo y las características de la zona.

Abajo adjunto, la Ordenanza municipal N° 04-MunAri-98, declarando oficial el diseño del Escudo.

Organización Comunal:

El 24-03-1855, la provincia de San Luis divide su territorio en ocho departamentos, se establecen los municipios y departamentos de campaña, los que serán presididos; en lo civil por un comisario, y en lo militar por un Comandante Gral. (En lo religioso, la Iglesia se hará cargo)

Para cada departamento, también una escuela para cada sexo, para las familias pobres, con aulas de 25 a 70 alumnos. De esta manera más o menos se organizó el territorio provincial pero para la zona que nos ocupa, fue subdividido en otro departamento muchos años después, lo que he podido ir reconstruyendo es que Arizona en sus primeros años de vida dependió en organización política, social y económica de Anchorena, por lo que para votar, pagar sus impuestos, etc. todo lo que implicara organizarse administrativamente debía hacerlo en la vecina localidad por ser ésta fundada dos décadas antes... Se recaudaban impuestos internos a los réditos, a las ventas, de los sellos, inmobiliarios, patentes, sucesorios, recaudación fiscal y forestal. El cobro lo realizaba la Contaduría de la gobernación a través de sus oficinas, llamadas Receptorías, recaudadoras de la Dirección general de Rentas. Más allá de que aparecen indicios de existir una comisión de notables, que desde la Iglesia se organizó como Oratorio Festivo y tuvo mucha incidencia en las decisiones de orden local, en los primeros 6 o 7 años de vida comunitaria... En esos años aciagos la primera administración del pueblo estuvo representada por el Administrador de Santamarina, Sr. Bernardo Raúl Dirube (más tarde su hijo Raúl Dirube, Martínez, Da Silva Henriquez, etc) el jefe de la estación Sr. Frigerio y el Comisario Valentín Pascuali (cuya esposa, falleció la noche de la caída de ceniza en Abril 1932) así fue transcurriendo el tiempo y la localidad fortaleciéndose por lo que en 1944, el gobierno provincial consideró necesario que se independizara pasando así a tener Comisionado Municipal.

Inmigrantes y Primeros Pobladores:

Su gente ...llegaron de lejos, muchos de ellos vinieron de España, de Italia y también de otros lares, todos trajeron sus sueños, esperanzas y aquí en la nueva tierra hicieron una cultura de la resistencia, de la permanencia, del tesón y la porfía... aquí tuvieron sus hijos y los hijos de sus hijos, hicieron de Arizona su lugar en el mundo. Todos los pueblos tienen cosas en común pero los lugares son la suma de los seres que los componen y eso, los hace únicos e irrepitibles. Quisiera nombrarlos a todos pero

no puedo; desde los pioneros hasta nuestros días, miles de apellidos, brindaron su presencia y en este homenaje pido disculpa por los que puedan faltar:

“Aquí estaban y ellos eran”...

Familias:

Lucero, Leguizamón, Cein, Moralejo, Moiseiuk, Farias, Boleo, José Vara, Aparicio, Suárez, Cubaile, Loinaz, Fernández, Álvarez, Disuello, Crova, Daniele, Blanco, Zelaschi, Lerda, Rodríguez, Galletti, Angiono, Hondere, Larrandaz, García, Bazan, Reale, Cazenave, Pildain, Pascuali, Frigerio, Martínez... y Muchísimas más.

Oficios perdidos pero muy recordados:

Librería Y Lotería: Francisco Rubio (actual casa de la Sra. Mabel Rinaldi)

Zapateros: Alejandro Scheffer

Soderos: Calandri, Cazenave, Scheffer, Álvarez, entre otros. Aquí vaya un recuerdo especial a mi querido amigo Enrique Álvarez, con su carrito tirado por su caballo “Potoco” que ya sabía de memoria el recorrido y solito se cambiaba de domicilio.



Ref. 278. Fuente: Gentileza Aldo Fernández, foto de Sodería Calandri.

Lecheros: Isidoro Farías con ayuda de Silverio Hondere, desde niño... Paulino Solas, Doña Dominga Godoy, Doña Carolina Cazenave.

Verduleros Con Huertas Propias: Luca Prospero, Eduardo Fernández... más allá de que tradicionalmente cada casa tenía su huerta y su gallinero...

Coche De Alquiler: recuerdan a Don Benito Domínguez, con un coche Chevrolet '34, azul celeste (Sic).

Barraca: Según los primeros datos en este oficio fue pionero Don Basilio Rodríguez en un galpón donde luego fue destinado para funcionamiento del club, también aparece Aquiles Zelaschi, con acopio de lanas, pieles y cueros, más tarde los datos mencionan a don Julián Ullán y por último Cueros y lanas, acopiaba Don Menir Saín, en principio en su casa y más tarde le cedían el galpón ferroviario.



Ref. 279. Fuente: Encontré esta imagen en Internet (vaya el crédito a quién corresponda) cuando la vi, recordé de Don Eduardo Fernández, cuando recorría los hogares, llevando sus verduras frescas...

Estibas de Leña: cada productor o empresario tenía, en la playa de cargas de la estación ferroviaria, asignado un sitio para acumular sus productos, los que luego eran cargados a los vagones ferroviarios, (así como la mercadería que se acopiaba en el galpón de cargas), ellos eran Basilio Rodríguez, José Annechinni, Francisco Daniele, Candido Herradón, Dominga Godoy, entre otros, por que no olvidemos que se acopiaba de una amplia zona productiva.

Embarcadero: del ferrocarril, corrales con una manga elevada para carga de hacienda a fletar...

Colchoneras: Carolina Cazenave, Doña Josefa González, Doña Dominga Godoy y en general en cada hogar se solían renovar.

Básculas: Las primeras fueron de la estancia Santamarina, una en el chalet y la otra funcionó próxima al paso a nivel del lado Este del pueblo donde había una casilla para controlar las cargas que allí se pesaban... luego también hubo básculas en los aserraderos, los que tenían obrajes como: Castro Feijoo, Annenchini, etc.



Ref. 280 y 281. Fuentes: Fotos propias, año 2016, Foto 1: solo queda una marca tenue en el terreno donde supo estar una de las dos básculas de Santamarina, se supone la primera instalada y con una casilla de la que nada queda. Foto 2: Vista actual de la báscula de la Flia. Annenchini.

Comercios Históricos:

“Bochi”, que a la edad de 13 años, en la peluquería, comienza a cortar el cabello y hoy lleva más de 45 años en el oficio (con diploma de Julio de 1971), la peluquería permanece abierta y conserva los muebles originales. ¡Felicitaciones Bochi, por tu constancia y amor al oficio familiar!

Estos tres negocios aún siendo de rubros disímiles tienen en común que los tres van por la tercera generación en la familia, que se dedican al rubro.



Ref: 287 y 288. Fuente: Foto propia tomada en 2013 y la vereda de la misma peluquería en una toma de muchos años atrás...

Fotos propias, del taller y casa familiar, que inicialmente (1926/27) fue de don Teodoro Moiseiuk (posero y fábrica de carros) y continua en manos de su nieto Walter Moiseiuk...



Ref: 289 y 290. Fuente: Foto propia de 2016 y gentileza de Mabel Moiseiuk. El niño de la foto de la derecha, es Humberto Moiseiuk.

Creo que si cerramos los ojos y forzamos la memoria, podemos recordar con claridad, detalles, sensaciones, olores... por ejemplo vienen a mi mente el aroma de las moras, el olor a leña en las tardes, cuando el frío comienza a apretar, se encienden los fogones, el olor a pan caliente, a mate cocido, a tortas fritas, el canto de los pájaros, los grillos, porque no? las chicharras y los loros en verano, y si nos esmeramos un poco más, podríamos visualizar, los almacenes con esos grandes cajones con tapas debajo de las estanterías, que contenían lo mismo, papas que cascarilla, yerba, azúcar, harina y hasta el ruido del papel cuando el dependiente de turno, hacía los paquetes, envolviendo el menudeo, en papel estraza, con repulgue y todo, la yapa con esas galletitas en formas de animales y confites grandes de colores. Bazar, zapatería,

mercería, farmacia y perfumería podíamos encontrar en un mismo lugar. Cosas de la memoria...vió.

“Aquellos que no recuerdan el pasado están condenados a repetirlo.”

Santaya

Profesionales hijos de esta tierra:

Todo comienza en San Luis, más exactamente en Arizona, una aldea provinciana como tantas otras, con su vida rutinaria, su viejo campanario, sus calles polvorientas y sus esperanzas; esperanzas que tuvieron y tienen esos jóvenes afortunados de poder estudiar, recibirse y hoy están diseminados a lo largo y a lo ancho del país o el mundo. Señores profesionales, hijos de esta bendita tierra, maestros, profesores, abogados, contadores, médicos, ingenieros, arquitectos y tantos eruditos en otras carreras, que han adquirido un prestigio profesional por su excelente desenvolvimiento.

No voy a dar nombres pero es importante resaltarlos, jóvenes de origen humilde o de familias “bien”, eligieron muchas las ciudades, otros eligieron desempeñarse en pequeñas poblaciones pero todos deben esos logros, primero, a su dedicación, luego al esfuerzo personal y al de sus padres, además a la escuela de la vida y de los maestros de éste pueblo.

Para los que eligen quedarse, ojalá no olviden poner el acento en fortalecer en sus hijos actitudes de grandeza, honor y amor a esta tierra, para los que se fueron detrás de sus sueños, ojalá no olviden nunca donde están sus raíces, a todos un inmenso GRACIAS, por hacernos quedar tan bien allí donde estén.

Como estamos hablando de las juventudes... de los que se fueron, de los que se quedaron. Si los que se fueron nos han representado muy bien cada uno desde el lugar que le ha tocado también los que estuvieron y están en el pueblo, siempre descollaron en lo que se han propuesto, llevando en alto el nombre de nuestro pueblo y a algunos de ellos llamaremos...

Hijos Dilectos:

Arizona siempre ha tenido muy buenos talentos; sea en concursos de belleza, literarios, fotográficos, competencias deportivas, Olimpíadas de conocimiento, ferias de ciencia y demás. Jóvenes y adultos que han participado, con todos los valores necesarios, para cumplir un buen desempeño dejando en alto la representatividad que les han encomendado en nombre de la comunidad.

Por supuesto que ha habido muchos y no quiero ofender a nadie pero solo pondré algunos de los que he tenido acceso a obtener imágenes y consentimiento para publicarlo. Pido las disculpas del caso y en las que he puesto de representación, siéntanse honrados todos, quienes de alguna manera nos han representado, a todos

ellos el agradecimiento.



Ref. 291 a 293: Pocas imágenes para sintetizar el reconocimiento a todos quienes nos han representado: Willy Acinas en Boxeo, Noralí Prezzavento, Melina Annenchini y Luciana Bazán, en concursos por diferentes Reinados y Javier Acinas como Campeón Nacional de Cuatriciclos.

De los concursos ganados por nuestras jóvenes, a pura belleza, mencionaré solo algunas, seguramente olvido tantas otras pero en su momento nos llenó de alegría Noralí al obtener el cetro de Reina Provincial de la tradición; Melina como princesita del mismo evento; Celia como Reina Provincial del Estudiante y Luciana, Reina Nacional del Mármol Ónix, como verán motivos nos sobran para estar orgullosos.

Datos curiosos de último momento: En Diciembre de 2019, hubo una quincena, muy especial, Arizona, celebró el éxito de tres jóvenes. Los tres se recibieron de Médicos en simultáneo, tres, en un pueblo chico, no es poca cosa. Los nuevos profesionales son Matías Solari Ferreira, Franco "Coqui" Palermo Fernández, y Dante "Pipo" Kobelanski Zambelli (Él, falleció en Marzo 2020).

Visitas Famosas:

Tal vez a quienes vivimos en localidades pequeñas, a las que sentimos como la mejor, por nuestro sentido de pertenencia y aun así nos parezca que tenemos pocas cosas para mostrar al visitante foráneo, pero sea por la ubicación geográfica, por la

tranquilidad de que se puede disfrutar o por la calidez de su gente, Arizona de vez en cuando ha visto alterada su rutina por la visita de algún personaje conocido, que solo está de paso, por pocas horas o pocos días pero se llevará una buena imagen y quedarán recuerdos perdurables. También aquí mencionaré solo algunos casos como ejemplo.



Ref. 294 y 295. En ocasión de andar de gira con sus amigos por los lugares donde recorrió como viajante de "Geniol", en su juventud, pasó por Arizona, el reconocido periodista y locutor Antonio Carrizo. Aquí en la foto con parte de la gente que se acercó a saludarlo. Fuentes; Fotos propias. Lo de la visita de éste señor, es solo un ejemplo también han pasado por aquí otros personajes muy conocidos como Beto Alonso, "Latigo" Coggi, entre otros.

Personajes:

En este mundo tan reducido, se movieron y se mueven sus personajes en una chata realidad donde juegan elementos extraídos de la credulidad popular y otros no tanto. Personajes grotescos, picarescos o bizarros hubo siempre en todo tiempo y lugar. En Arizona existió uno en especial, a quien un amigo le dedicó esta canción...

*Para vos te canto Negro
Negrito, personaje de mi pueblo,
bufón de grandes y chicos,
naciste en Arizona,
a mediados de este siglo.
Como imponente arriero,
lleva en su espalda un látigo,
construido por sus manos,
caballero de botas, sin corcel.
Vociferando como quién no entiende,
si se trata de un triste pregonero,
el perro que te sigue no comprende,*

*pero cumple su rol perfectamente,
para vos es el hermano que no tienes,
para todos, es un perro simplemente.
Aquel que osa ofenderte es que no sabe,
que no supo, tan solo comprenderte,
que tu manera de mirar la vida,
fue siempre con cristales diferentes.
Tanto conociste a los mortales,
que prefieres un perro como amigo,*

Estribillo

*Y habitas en un mundo que tu hiciste,
donde quisiera convivir contigo.
Tu vicio es pedir un cigarrillo,
para los que le dieran, no tenía palabra,
Se conformaba con ese cigarrillo,
un caramelo o con un vaso de agua.
Negro de las botas, de oficio pregonero,
a la historia de mi pueblo perteneces,
los que se burlan, se pensaran seguros,
pero vos, vivirás eternamente.*

Letra y música de Héctor Nievas (ya fallecido) a quién fuera en vida un personaje de este pueblo, Oscar "Negro" Aguilera, nac. 16-11-1955 y fall. 09-04-2004.

En esta parte no quiero dejar pasar un homenaje a otra persona que por su hobby pasó a tomar visos de personaje, a quien aprecio sinceramente y he recurrido muchas veces a su prodigiosa memoria, me estoy refiriendo al Sr. Oscar S. Miret. Quienes, de los que hemos ido a la estación a esperar el arribo del tren, no lo hemos visto llegar temprano a esperar ansioso la llegada, esperando en la vía misma, mirando alternativamente su reloj y la lejanía hacia el Este, para divisar la silueta del tren, cuando lograba visualizarlo le provocaba una gran euforia. Esperaba luego en el andén y ya partía para su casa tranquilo.

Casas Con Historia:

En esta parte de la recopilación histórica debo reconocer que además de los testimonios orales también he recurrido a una monografía que realizó la Sra. Patricia G. Pérez, a la cual le he agregado de mi propia cosecha...



Ref. 296. Foto Izq: Una de las primeras casas, de la flia de José Passo, con bar y fonda, luego le vende a José Anecchini, con panadería, y éste a Dominga Godoy, quedando luego allí su hija Catalina Sepulveda, hasta su fallecimiento, aún la conserva su familia, en Calle 20 de Junio, Mzna N° 3.

Ref. 297. Foto Der: construcción de los albores del pueblo, fue negocio de Galván y Alvera, segundo local donde se impartieron clases de nivel primario, Fonda de Albertano Izaguirre, Carnicería, vivienda fliar. y Boliche bailable. Mzna 20, Av. E. Santamarina. Fuente: Fotos propias



Ref. 298 y 299. Fuente: Fotos propias. Foto Izq: Vivienda de Bautista Lerda, luego fonda de Ángel Eleno, Santiago Herradón con negocio, hoy vivienda de Elvira Olguin . Mzna 29. Calle 25 de Mayo.

Foto Der: Vivienda de José Anecchini, con negocio Ramos generales. Hoy vivienda y negocio de Fabricio Anecchini. Mzna. 15 A. Calle M. Moreno.



Ref. 300. Foto Izq: Vivienda y negocio (con Botica) de Antonio Beviglia, y su esposa Dña. Concepción; tenía tienda, luego allí funcionó la Comisaría, con vivienda para familia del comisario, luego se instaló

allí la Biblioteca Pública hasta 1990, que es demolida por peligro de derrumbe, aprovechándose los materiales, para la construcción del edificio propio de la biblioteca. Mzna 15 A. Calle M. Moreno. Gentileza Lidia "Lita" Suarez.

Ref. 301. Foto Der: A los inicios del pueblo fue del Sr. Rubio, vivienda con negocio de librería, revistas y loterías más tarde de la Flia. Nocetti, con LMcen de rmos generales, quienes le venden al Sr. Bartolo "Lito" Fenoglio, quien luego, le alquiló el salón para Farmacia al Sr. Bautista Delsoglio y en la actualidad es vivienda y peluquería de la Sra. Mabel Rinaldi. Mzna.28. Calle 9 de julio. Foto propia.



Ref. 302. Foto Izq: Vivienda con negocio de Aquiles Zelaschi, con una panadería, y también tenía una barraca donde acopiaba cueros, pieles, lana, etc. y era representante de Colombo y Magliano, luego fue de Bracco y Orroño.

Ref. 303. Foto Der: Misma vivienda de imagen anterior, que más tarde fue Daniele Hnos. y Prezzavento, Almacén de Ramos Generales. Con expendio de combustible y panadería. Gentileza de Jorge Prezzavento y de autoría propia. También funcionó como Veterinaria, Gimnasio, etc. Mzna. 6. Calle 9 de Julio y M. Moreno.



Ref. 304. Foto Izq: Vivienda de quién en su momento fue el primer Comisario Sr. Valentín Pascuali, más tarde del Sr. Malicia y luego del Sr. Trinitario Pérez y su Sra. Benita H. "Pura" Suárez, quien habita allí aún en 2016 con sus 94 añitos a cuestas, siendo la habitante más longeva del pueblo. Mzna. 7. Calle 25 de Mayo.

Ref. 305. Foto Der: Vivienda que fue construida por Mateo Calandri, con negocio y cancha de bochas, luego vive allí la Sra. María Ergüin de Ihitsague, quién a veces, oficiaba de partera, luego prestó o alquiló el salón para Sala de primeros auxilios, años más tarde cumplió funciones de comisaria y más tarde local del Banco Prov. de S.L. cuando éste se traslada al local en el Centro Cívico, pasa a habitar en ella el Sr. José A. "Nene" Anneckhini, quién luego instala negocio y aún continúa siendo vivienda de la familia. Mzna.14. Calle 25 de Mayo.




Ref. 306. Foto Izq: Restaurant y Hospedaje "Italia" de Angel Galletti, (tengo datos que fue socio, por un tiempo, el Sr. Lucas Prospero) luego fue Ramos grales., Hospedaje y Sodería de la flia. Calandri, hoy vivienda del Sr. Segundo Olavarriaga. Mzna. 6. Calle J.P. Pringles.

Ref. 307. Foto Der: Vivienda del Sr. Ampugnani, quien supo tener un camioncito adaptado para transporte de pasajeros y correspondencia desde la estación Arizona hacia Anchorena y Ca. La Verde. Luego fonda, cancha de bochas y peluquería de Eduardo Fernández, con negocio Ramos Grales. de su hijo Aldo, luego Bar y continúa con peluquería Aldo "Bochi" Fernández. Mzna. 5. Calle J.P. Pringles.



Ref. 308. Foto Izq: Inicialmente vivienda del Sr. Francisco Lazcano, quien tenía allí, taller mecánico con representación de Agencia Ford (donde se escuchó la primer radio) y tengo dato de que este señor, también fue encargado de Correo, luego propiedad de Mateo Calandri, local de la entonces Escuela N° 58, con la primera Biblioteca Escolar, hasta 1971, donde retorna a ser vivienda de diferentes familias y negocios, hasta que la flia Calandri le vende a la Sra. Mirta Herradón de Blanco. Mzna 5. Calle J.P. Pringles y Av. E.Santamarina.

Ref. 309. Foto Der: Vivienda que en un principio fuera de una flia. de apellido Gómez, luego adquiere Don Félix Manuel (Mohamed, Sirio libanés) Saín Goop, continuó siendo vivienda fliar de su hijo Menir con barraca, almacén y en la actualidad, continúa su hijo Manuel "Manolo" también con negocio. Mzna 6. Calle J.P. Pringles y 25 de Mayo.



Ref. 310. Foto Izq: Inició como vivienda familiar y tienda de Salim Cubaile, luego pasa a la flia. de Sadit Ihitsague, siempre funcionó allí algún emprendimiento comercial (incluso sala de cine) como hasta la actualidad que es del Sr. Edgardo Vilchez. Mzna. 5. Calle J.P. Pringles.

Ref. 311. Foto Der: Vivienda que fue del Sr. Marcelino del Rollo Bar "Yatasto", luego Griotti, con Bar, más tarde de flia. Salazar, con bar, pasando luego la propiedad al Sr. Héctor Solas, quién alquila el salón para panadería a los Hnos. García y hoy es solo vivienda de la misma flia. Solas. Mzna. 21. Calle M. Belgrano.



Ref. 312. Foto Izq: Entre las primeras casas de material, una fue la de Don Manuel Siesto, con carnicería, donde hoy es la vivienda y negocio de Oscar Eleno. Mzna. 27. Calle 20 de Junio.

Ref. 313. Foto Der: Vivienda de la Flia. de Vicente Blanco, donde tuvo Carnicería, que continuo luego su hijo Andrés y más tarde tuvo la oficina Administrativa de la Firma Vicar Ganadera, de la que era consignatario y hoy continúa siendo el hogar de la misma familia. Mzna. 22 A. Calle M. Belgrano. (Crédito de las fotos a quién corresponda).



Ref. 314. Foto Izq: Década del '20. Vivienda fliar y Negocio Ramos generales, con expendio de combustibles de Sr. Basilio Rodríguez, compra luego Sadit Ihitsague más tarde de Ullán Hnos, quienes luego le vende a la familia Corgniati, luego oficinas Administrativas de Vicar Ganadera, a cargo de Pedro Fiorda y actualmente vivienda de Francisco Daniele, Mzna 22 A. Calle 9 de Julio.

Ref. 315. Foto Der: Fue construida en la década del '30 para edificio de Correo Nacional, luego venta de Santamarina a Díaz Hnos. (aún funcionaba como Correo) esta firma le vende a Oscar "Cacho" Bausa, el Correo se muda a otro local, Bausa la alquila y luego la vende a Domingo Romero, quién se instala con carnicería y vivienda fliar. Mzna 21. Calle San Martín .



Ref. 316. Foto Izq: En principio edificada por el Dr. Martínez Fontanés, vivienda, consultorio y botiquín de su esposa Felicita Lavín, luego del Dr. Babelis en igual uso y luego de la flia. Bracco para uso familiar, hasta la actualidad. Mzna 5. Calle 9 de Julio.

Ref. 317. Foto Der: Vivienda Fliar. de Francisco Suárez en cuya quinta también tuvieron un aserradero. Intersección calles 12 de Octubre y Alberdi. Sec. Quintas.



Ref. 318. Foto izq: Vivienda fliar. de Pérez Cortéz, luego vivienda y carnicería de Pedro Giordanino, quien vende para Escuela Secundaria, Mzna 6, calle M. Moreno. Foto extraída de internet.

Ref. 319. Foto Der: donde hoy es el club, fue terreno con galpón de chapas donde tenía acopio de productos el Sr. Basilio Rodríguez, luego allí el Sr. Pedro Angiono instaló un taller mecánico hasta que se adquiere para el club. Mzna. 13. Calle 9 de Julio



Ref. 320. Foto: de la casa que inicialmente fuera de la firma Galván y Alvera, que junto con la casa de Mzna. 20, fue negocio de esa sociedad; luego pasa a ser vivienda familiar y taller de Pedro Angiono, continúa luego su hijo Néstor "Tato" Angiono, hasta que vende al Sr. Sergio Borra, que la destina como vivienda y negocio. Comparte lo que fuera el terreno original con Raúl García (Panadería) y Juan Carlos Mascaró (vivienda familiar). Mzna 21. Av. E. Santamarina y M. Belgrano

Otras Referencias:

- Mzna 34. Calle 9 de Julio, entre Alberdi y Sarmiento: mirando un diario de 1928, que

anuncia la inauguración de la iglesia, aparece una vivienda de Barro y techo de chapa, en el terreno lindero al sur con la Iglesia, donde hoy es el Parque Puntanitos II, esa casa se destruyó pero no hace tantos años, por lo que me pareció interesante destacarla. En la misma foto de ese diario aparece el galpón donde dieron clase por primera vez, detrás de la iglesia, lo que refuta la memoria oral que dice que fue en la esquina donde está la vivienda de Morales.

- *Mzna 23. Calle 25 de Mayo y San Martín:* vivienda de una sociedad de españoles, los Sres. Díez y Suárez, luego de la familia Khol y hoy de familia Whet, con negocio y carnicería.

- *Mzna 23. Calle M. Belgrano y 17 de Agosto:* de la familia Tantucci, donde luego vivienda y sodería de Enrique Álvarez, hasta hoy allí vive su esposa Luisa Zapata.

- *Mzna 14. Calle M. Belgrano:* Vivienda y negocio de Vicente Moralejo, donde hoy es vivienda con Hostería la Sra. Esther Miret de Acinas.

- *Mzna 15 B. Calle 17 de Agosto:* Vivienda de Casimiro Loináz, luego vivienda familiar de Juan Corral.

- *Quinta, sobre la Calle 12 de Octubre:* de 3 has. de la Sra. Ma. Carolina Cazenave, casada luego con Luca Prospero, tenían huerta, lechería, avícola, queda luego su hijo Francisco Cazenave, quien le vende a Américo Galindez, éste a su nieto Carlos Américo Pildain y él a su vez vende a Claudio Whet, hoy de sus sucesores.

Los Pioneros en cada Actividad:

Medicina: Venía a asistir a la población desde Anchorena en un principio, el Dr. José Martínez Fontanes (supe que fue médico laboralista del FC), luego en la década del '30, el Dr. Emilio Tossi, luego Dr. Cosme Treub y su Sra. Marita Kiriligua de Treub, también desde La Maruja, L.P. supo venir el Dr. Neverausca, dos veces por semana...

Enfermeros: Primero desempeñó esa función el Sr. César Suárez, luego Doña Teresa Negri de Miret, inmediatamente el Sr. Ismael Acuña y el Sr. Reyes, quienes llegaron desde el sur acompañando al Dr. Babelis...

Farmacias o Boticas: En los inicios de la vida comunal estuvo de Boticario el Sr. Alfredo Beviglia, el Sr. De Marchi, (chofer de Peccio por la década del '30) y Elena Castellani de Tossi, Felisa Lavín en la década del '40, luego en el almacén de Ramos Generales, de la firma Daniele Hnos y Prezzavento, más tarde se instaló el Sr. Bautista Delsoglio a quién sucedió en el medio local, la Sra. Mabel Rinaldi, y luego, al recibir su título universitario, instala su farmacia la Sra. Andrea Blanco.

Matarifes - Carniceros: Manuel Siesto, aprox. Año 1929, también Moralejo, luego Vicente Blanco, Pedro Giordanino, entre otros.

Fábricas de ladrillos: Antes de la fundación en la zona de la Loma colorada, cercana al pueblo, hacia el norte, tenía hornos Don Anastasio Lucero, luego en la década del '30, en una quinta más cercana al pueblo, de la flía. Blanco, tenía hornos la Sra. Angela Ledesma.

Agencia de autos: De la marca Ford se instaló, inmediatamente a la fundación, en la esquina sobre la estación (donde luego funcionó la escuela) del Sr. Francisco Lazcano.

Albañilería: Sr. Dalmasso, alrededor de 1929, es el registro más antiguo que tengo...

Comunicaciones y transportes: La gente se trasladaba en caballos, carruajes o a pie a dar las noticias, pero la primera información que tengo de transporte público, que trasladaba gente desde Anchorena a la estación y viceversa, es de un camioncito Ford T, con asientos de madera en su caja que perteneció al Sr. Ampugnani, quién supo vivir donde es la peluquería Fernández y de un Sr. Ruiz, que lo hacía hasta Colonia La Verde, con pasajeros, encomiendas y correspondencia, en la década del '30.

Restaurants, Hoteles o Fondas: Liberato Bazán, Restaurant y Hotel "Italia" de Ángel Galleti, años 1928/29, Ampugnani luego Fernández, Albertano Izaguirre, Juan Gómez, Dominga Godoy, Ángel Eleno, J. Torres, Esther Miret con bar y hostería, etc.

Sodería: Ángel Galleti luego Calandri, Ihitsague, Scheffer, Cazenave, Álvarez, etc.

Panadería: De Zelaschi, y otra de un Sr. Passo, luego José Annechini, (donde luego vivió Cata Fernández)...

Almacén, Despensa y Bar: Los primeros datos de venta de mercaderías hacen referencia al Sr. Tomás Plano, quien había hecho una especie de cueva, en el terreno lindero, donde hoy tiene su casa Edmundo "Gordo" Daniele y allí realizaba su comercio lo que no es descabellado pues estos lugares eran pura travesía. Luego referencian a la firma Galván Alvera, al Sr. Aquiles Zelaschi, Marcelino del Rollo, Basilio Rodríguez (quién trajo y donó las primeras camisetas de fútbol, negocio donde hoy vive Francisco "Pocholo" Daniele) García, Lerda, etc...

Lechería: Isidoro Farías alrededor de 1928 y aquí me voy a detener porque quiero hacer una pequeña reivindicación en este oficio, a mi viejo querido, si bien el tambo era de su tío Isidoro, él desde temprana edad trabajó a su lado y hacía el reparto en el pueblo. Por eso voy a agregar al pie, la foto de la chacra "La Lucha", en las condiciones que se encuentra en la actualidad, pero esa tapera y ese nombre sintetizan lo que fue el inicio de la vida del pueblo, pues de esos años es la adquisición de la tierra. Retomando lo de los pioneros en cada actividad debo continuar con los lecheros que hubo, siendo

algunos de ellos las Flías. Solas con Tambo "La Paloma", Vilchez, Baldermey, Alvarez, entre otros.



Ref. 321, 322 y 323. Fuente: izq. foto de chacra "La Lucha" y der. foto tacho lechero, que fue de mi padre y tiene grabado el año 1928 (año coincidente con su nacimiento). Foto del Tambo "La paloma" de Flía. Solas.

Sastre y Modistas: Los datos que poseo son de la década del '40, con los Sres. Valentini y Zaninovich, más tarde... y modista Doña Teresa N. de Miret. Luego Isolina Alonso, Inés y Rosita Jaime, entre otras...

Tejedoras e hilanderas: Las primeras referencias que tengo son de mi memoria, donde tengo presente a doña Petrona de Olguin, quién tejía en telar con lanas naturales de sus animales a las que les realizaba todo el proceso... lavado, hilado, teñido, etc.

Remates - Feria: del Sr. Ochoteco, es la referencia que tengo...

Carpintería y Herrería: Mateo Boleo, Angiono y Daniele, familias que en estos rubros, datan de 1926/27.

Mercachifles, Vivanderos o Vendedores Ambulantes: Los primeros datos que me han dado en estos rubros mencionan a Don Sebastián Miret y José Sopelana sobre la década del '30...

Carruajes y Poceros: Arreglos que realizaban los Sres. Pedro Angiono, Francisco

Daniele y además Don Teodoro Moiseiuk, de quien debo decir que aún se mantiene funcionando el taller mecánico en el lugar original y en manos de su flía.

Surtidores de combustible: Don Basilio Rodríguez tenía expendio de Shell y Aquiles Zelaschi de YPF, esto en la década del '20 en adelante...

Zapateros: En principio, sólo en Anchorena un Sr. Muñoz, luego tengo mención de don Scheffer...

Verduleros con repartos a domicilio: Don Bautista Lerda, Fernández, Álvarez, Proserpi y otros...

Primer Metegol: Lo trajo Antonio Grande de Bs. As. en tren, para el Bar de Doña Dominga Godoy...

Peluquerías: Primero que se menciona un tal Sr. Iturriarte, Juan Moreira, luego Eduardo Fernández, peluquería que aún se mantiene abierta y en manos de la misma familia (quién además tenía Despensa "la Popular")...

Peluquerías de damas: Recuerdo a Elva Ortiz, Gloria de Zalazar, Elena Daniele, etc.

Colchonerías, Arreglos y Confección de Colchones de lana: Primer dato Sra. Paulina T. de Tichelio, luego Josefa González y varias más, aunque generalmente cada cual se las ingeniaba para reacondicionar sus colchones...


Radios: La del Sr. Francisco Lazcano en la agencia Ford (esquina frente a la estación) quién instaló la primera radio del tipo Galenas (tipo teléfono de pared) a baterías, que se cargaba mediante un molino de viento colocado en el techo de la agencia... luego hubo tres más, de Rodríguez, Zelaschi y V. del Amo, la gente se reunía a escuchar música y las noticias... así, por ejemplo, se enteran del inicio de la 2° Guerra mundial...

Aserraderos: de varios que hubo, el primero fue el de Don Francisco Daniele y en segundo lugar el del Sr. Lucio González.

Fotografía: Primero un Sr. Verstraete que llegaba desde La Maruja, luego solían venir en tren fotógrafos foráneos según la envergadura del acontecimiento, Don César Suárez supo andar incursionando en este arte dejando importantes testimonios, luego Manuel Saín tenía en su negocio una moderna cámara instantánea para retratar a quien deseara, siendo luego Lidia Suárez la fotógrafa de la localidad, también Carina Ojeda, Virginia Bazán y luego con los avances de la tecnología tomar una foto está al alcance de todos.

Casa de citas: De la que se sabe la profesión más vieja del mundo, Arizona no ha estado exenta, por allí de algún testimonio oral he recogido que se menciona una casa de citas de una tal Sra. Amelia y otra que existió hace muchos años llamada de “la tuerta”, en alusión a un problema en la vista de la Madama que regenteaba el lugar, que compraba sus telas refulgentes (sic) en la tienda de Salim Cubaile y luego hacia confeccionar los vestidos, que se usaban en el burdel, con una de las costurera de entonces, doña Teresa N. de Miret.

Tienda: Hablando de Salim Cubaile, su tienda “La Vencedora”, estaba ubicada frente a la estación, sobre la calle Pascual Pringles, de las primeras del pueblo, para aseverar esto, su hija me envió recorte aparecido en sociales de un diario, donde hace referencia a la inauguración de su nuevo local (de material). Año 1934.



Ref. 324. Fuente: Copia de recorte, enviado por la Sra. Susana Cubaile. (Casada con un administrador de Santamarina de apellido Henriquez) Refiere la celebración en 1935, de nuevo edificio para el negocio familiar.



Ref. 325. Fuente: foto propia de año 2016 con vista como luce actualmente esa edificación.

Estaciones de servicio: Recuerdo a J.C. Soza, Edgar Acinas y, recientemente, Hugo Schieda.

Vehículos y Medios de Transportes: Como todo en la vida va evolucionando, en la vida del pueblo también evolucionaron los medios de transporte, que en los albores fue primero, el caballo y todo medio de tracción a sangre (carros, chatas, breaks, sulkies, etc.) hasta que llegaron los primeros vehículos a motor; del primero que se tienen datos además del elegante vehículo que solía usar el fundador con su familia y administrador, fue el del Sr. Ampugnani, que oficiaba de transporte de pasajeros y correspondencia (un camioncito con barandas bajas y asientos en la caja) más tarde se fueron agregando otros modernos medios de traslación y de trabajo, como podemos observar en las fotos al pie.



Ref. 326. Camión de Néstor “Tato” Angiono.



Ref. 327. Camión de Sadié “Coco” Annechchini.




Ref. 328. Camión de Annechchini.



Ref. 329. Camión de Andorno



Ref. 330. Camioneta de C. Herradón




Ref. 331. Antiguo Camión...



Ref. 332. Coupé de Juan Prezzavento



Ref. 333. Motoqueros.



Ref. 334 a 338. Diferentes medios de movilidad

En cuanto a camiones que transportaban desde los campos puedo nombrar a Herradón, Angiono, Fidencio Bazán y Benicio Ferreira, Mascaró Hnos. los Hnos. Benentino, Ullán, Daniele Hnos., Dominga Godoy, Anecchini, Moreira, Castro Feijoo, entre otros.

Otra función que cumplieron estos camiones en un principio, fue la de traslado de fallecidos, cuando estos eran de bajos recursos, hasta el cementerio... se cargaba el féretro, subía la gente a la caja del camión y se emprendía el cortejo. (Extraído de tradición oral).

Un Barrio muy Particular: "la Tablada"

Si estamos recopilando la historia de Arizona, tratando de recordar todo tipo de hechos, eventos, personas o instalaciones que han contribuido al desarrollo de la vida

de la localidad, no puedo obviar un barrio que en su momento fue muy populoso y particular por su construcción; estoy hablando del barrio "La Tablada", ubicado sobre el extremo sudeste del ejido municipal, donde hacen vértice las calles 12 de Octubre con J.B. Alberdi, en una quinta de unas dos hectáreas aproximadamente.

¿Por qué este Barrio es particular, pensándolo en la actualidad? Pues porque estaba construido completamente en madera, siendo muy humilde sin desentonar en el contexto de esa época, su nombre se lo debió a que se construía con lo que teníamos en ese momento como materia prima más abundante de la industria que sostenía la vida del pueblo, que era los despuntes de madera que no se utilizaba, consistiendo en listones de madera, de algo más de un metro de largo cada una, con una estructura de tirantería de caldén, también.

Rememorando con antiguos pobladores de esa barriada recordamos que allí vivieron familias como Maidana, Pereyra, Amalia Quiroga, Quiroga, Juan Heit, Greco-Espinosa, Miranda, Sixto Pérez, A. Zapata, Fernández, Fca. Flores, Soza, A. Funez, entre otras. En el centro del mismo había un Jagüel comunitario de donde extraían el agua que consumían, recuerdan sus hijos que Don Espinosa, desbarraba el pozo y los vecinos lo ayudaban. Crean recordar que se comenzó a formar en la década del '50 y perduró la última vivienda hasta poco después de 1976 aproximadamente, en que la familia Pereyra, la última que allí residía, se muda a una casa del primer barrio construido por el Gobierno Provincial, en la localidad.



Ref. 339 y 340. Fotos gentileza de Ramón Pereyra, en ambas fotos puede apreciarse el detalle de la construcción de la vivienda. Los niños, Ricardo y Elva "Negra", sus hermanos.



Ref. 341. Observen en la foto, damas de la familia Daniele, en pilas (estivas) de madera de despunte, material con que se construían las viviendas y también se utilizaba para calefaccionar las mismas. Gentileza Edmundo Daniele.

“El testimonio de la conciencia, es para mí, de mayor precio
que todos los discursos de los hombres”
Cicerón

SIMPLEMENTE ARIZONA - PARTE IV:

CURIOSIDADES...

¿Sabías Que? ...

- La manera que tenía la gente, en los primeros años, de transmitir un fallecimiento que ocurría en el pueblo, era ir hasta la iglesia y hacer sonar las campanas a duelo?
- Antiguamente había pista de aterrizaje para aviones, con manga para indicar la dirección del viento y todo, pero a veces cuando corría mucho viento, por el médano no se podía utilizar?
- Los camiones que se adentraban en el monte donde estaban las explotaciones forestales, a veces dejaban la mercadería que llevaban para los hacheros, en las tranqueras o en la entrada al toldo, iban a cargar y al regresar levantaban los envases con el nuevo pedido?
- Los chóferes de esos mismos camiones, solían encontrar víboras de importantes dimensiones y muy venenosas, las agarraban vivas, si podían, las traían atadas del cuello en las culatas de los camiones hasta el pueblo, donde las llevaban a la Farmacia de don Bautista Delsoglio, las depositaban en tachos de acero inoxidable con orificios y precintos, que enviaban por tren al instituto Pasteur, donde se obtenía el suero antiofídico, que luego se enviaba a los hospitales del país?
- Cuando alguien fallecía se le extraían los botones de la ropa, porque creían que el alma que se liberaría, no debía tener impedimentos para su elevación?
- No había sala velatoria, por lo que se preparaba una habitación de la casa del fallecido, se cubrían los espejos y el luto familiar era de riguroso negro en las mujeres, brazaletes en los varones y de por lo menos un año, en la casa, sin siquiera escuchar radio?
- Durante el Gobierno de J. D. Perón, se enviaba por correo juguetes a los niños, a veces máquinas de coser a las amas de casa y a veces hasta pan dulce y sidra?
- En el Día de los Muertos o Día de los Fieles Difuntos, (que es una conmemoración que se realiza cada 2 de Noviembre), era una fecha que en el cementerio local, antiguamente, se congregaba gran cantidad de personas, previa preparación por parte de las damas de cada familia, de flores artesanales de papel o ramos de flores naturales de los jardines locales o traídas por tren de las ciudades. Era tanta la cantidad de gente que se reunía por dos días consecutivos que incluso se instalaban cantinas frente al cementerio?
- En muchas casas se podían ver veletas ornamentadas o molinos, las primeras para

saber la dirección de los vientos y los segundos para aprovechar esos vientos para generar energía con la que cargaban las baterías de las radios?

- La Noche de San Juan es una festividad muy antigua en la que se celebra la llegada del solsticio de verano en el hemisferio norte? Tiene lugar la noche del 23 al 24 de junio, la noche más corta del año, en el hemisferio sur solsticio de invierno. Su ritual principal consiste en encender una hoguera y que años atrás en Arizona se celebraba con fogones, se juntaban cardos rusos que abundaban en la zona, apilados alrededor de un palo alto plantado en el centro con cubiertas viejas colgadas en la punta, se encendían y se cantaban alrededor?



Ref. 342. Fuente: Copia de foto, extraída del libro histórico de la Escuela secundaria.

- En la mayoría de los hogares existían huertas con molino o bombas de agua y gallineros, para auto abastecerse?
- En los primeros años de vida del pueblo, habiendo muchos descendientes de inmigrantes se realizaban fiestas de encuentro de las colectividades, llamadas *Romerías*, en el galpón de acopio del ferrocarril?



Ref. 343 A y B. Fuente: Foto gentileza de Lía Mauro Fredes.

- En tiempos de sequías intensivas se desataban en los montes que rodeaban la zona, grandes incendios forestales, donde se quemaban miles y miles de hectáreas con mortandad de ganado, especies autóctonas, que con tanto humo, cubría el sol y caía

ceniza, poniendo, incluso, en riesgo vidas humanas?



Ref. 344. Fuente: Foto Izq. recorte periodístico sobre el tema, Diario De La República.

Ref. 345. Der: Foto publicada en la Revista Gente, de la Sra. Lidia Eleno.



- Antiguamente para confeccionar las vestimentas, se encargaban las telas a Bs. As, al igual que los zapatos. Los comerciantes los vendían por catálogo o por muestrario, el cliente elegía, se encargaban y traían por tren?
- Los comerciantes antiguamente vendían la mercadería al fiado y a veces arreglaban con el cliente una vez por año o cada dos años?
- Las mujeres antes del año 1968, no tenían documento de identidad, hasta los 18 años, solo certificado de nacimiento?
- Aproximadamente en los años 1926/27 un vecino del novísimo pueblo, el Sr. José Riesco, plantó el Eucalyptus, que se encuentra en el ingreso al pueblo desde el lado Este, viniendo desde Ing. Foster y aún se mantiene en pie?



Ref. 346. Fuente: foto propia.

- El comúnmente denominado Caldén centenario, que se encuentra sobre la ruta a Victorica, L.P; además de ser mucho más que centenario, en su época de apogeo era un lugar muy visitado y hacía falta varias personas adultas para poder rodear su tronco, pues tenía gran circunferencia?



Ref. 347. Fuente: Foto izq. gentileza Edmundo Daniele. Ref. 348. Foto der.: propia. Lo que queda de ese mismo caldén, en la actualidad.

- Supo tener Doña Dominga Godoy, un empleado que era aborigen, de los nativos de esta zona, este Sr. Leguizamón o Indio Mariqueo, como ha sido su nombre verdadero, contaba que pudo escapar de la campaña contra el indio hacia Santa Fé, desde donde regreso luego a estos, sus pagos, terminando sus días en Arizona, a muy avanzada edad?
 - ¿Se extravió una nena en el monte?
- El título del Diario dice sobre el caso: Más de ocho leguas anduvo extraviada una pequeña en la zona de los montes.



Ref. 349: recorte de diario de la época.


- Ella es Esther Reta, que con solo 6 años, estuvo dos días extraviada en los campos de la zona y tuvo en vilo a toda la población y que parte de ella se puso a disposición para colaborar en la búsqueda que por suerte tuvo un final feliz?
 - En Arizona también se encontraron vestigios de la 2° guerra mundial? Si hablamos de curiosidades no puedo dejar de mostrarles fotos de una cruz de Malta con esvástica por lo que simbolizó históricamente y encontrarme con una de ellas en Arizona no es para dejar pasar por alto. En 1939 Hitler la adoptó como medalla alemana. Se entregaba a soldados y en ocasiones especiales a civiles que realizaron alguna función militar, para recompensar la lealtad y la valentía. (Inf. extraída de Internet)
- No se sabe a quién perteneció, alguien la puede haber olvidado en la casa de Calandri,

cuando esta familia tenía el hotel en funcionamiento o aún antes, lo cierto es que cuando cierran definitivamente ese comercio, aparece y se la regalan a don César Suárez; y en una oportunidad que organizamos una muestra itinerante para celebrar el Aniversario del pueblo, aparece en escena, me quedo con esa inquietud, hace poco pido me manden fotos y aquí la comparto...



Ref. 350. Fuente: Gentileza de Hnos. Eleno Suárez

- Por 1915 en la Pampa central ya andaba en aeroplano el Sr. Ramón Borthiry , junto a su hermano Bautista, siendo de los primeros aviadores del país y que Ramón, (quién según datos tenía el Brevet Nac. N° 17), por la vueltas de la vida supo tener taller mecánico varios años en Arizona? Anciano y enfermo se traslada a Gral. Pico, donde fallece.



Ref. 351. Foto copiada de Álbum gráfico de L. Brudaglio -1915. Ramón Borthiry es el de la izq.

- Antes de la década del '70, no había luz eléctrica y que inicialmente se usaba el candil (hecho casero con una botellita con mecha) luego lámparas y faroles a Kerosene, luego a gas?
 - Para planchar se usaban planchas de hierro que se calentaban sobre las cocinas a leña o a carbón, que se cargaban con brasas, luego a nafta y luego recién llegan las eléctricas?
 - Para seguir la pelea de Bonavena y Cassius Clay, se concentraban en los bares, para escucharla por la radio? fines de '70.
 - Que en el pueblo había varios bares con canchas de bochas, donde se armaban soberanos campeonatos, que duraban todo el fin de semana, entre esa estaba la

cancha de Don Eduardo Fernández, y cuenta (Valentín Velázquez) que allí escucharon la pelea del 1er campeón mundial de boxeo, Pascualito Pérez, ya que el Sr. Fernández, tenía un parlante de la radio colgado a una columna en la cabecera de la cancha.

“Un pueblo es una suma de manos y de almas, de voces y de esfuerzos, que unidos en forma colectiva, hacen que la historia se escriba con hechos y palabras, historia que todos los hombres pueden leer, pero que solo las generaciones que la habitaron en el tiempo, pueden ser capaces de traducir”.
(desconozco el origen, vaya crédito a quién corresponda)

“Me lo contaron los Mayores...” El pueblo, según su gente...

“Rostros marcados por el tiempo, sus almas alimentadas de tanta vida”- (frase extraída de la revista Cima, de Abril 2015)

Este libro nunca se hubiera podido materializar sin la ayuda de ellos... nuestros mayores, a quienes les brindamos la oportunidad de contar sus historias que son “nuestras” historias, recuperando así parte de la memoria colectiva... Entre los años 2001/2016, fueron entrevistadas para realizar este trabajo (entre muchos otros), las siguientes personas:



1.- Alecio Daniele: Dice que llegó a Arizona (1926) con 4 años, desde Eduardo Castex, L.P. Nació el 14-09-1922. Recuerda—Cuando llegamos acá (a este terreno, casi frente a la terminación de las vías), todavía estaba el balastro, herramientas, vagonetas para acarrear materiales, etc. Primero acampamos en la casa de un antiguo vecino de Edo. Castex, que había venido antes aquí, Don Mateo Boleo. Mi padre era herrero, también recuerdo que le compró a la firma Galván Albera, un camioncito Ford T '24—



2.- Benita Honorina "Pura" Suárez: Vino a Arizona con 4 años desde Emilio Mitre, La Pampa. Cuenta que su padre vino a trabajar en la construcción de vías férreas con la empresa Ruscone (sic) y luego ayudó a instalar un aserradero... entre tantas otras cosas que ha aportado a este trabajo, mi querida madrina Purita.



3.- Susana Pérez De Velázquez: Nació en 1914, llegó a Arizona en 1926, con 12 años, desde Telén, La Pampa. La visite siendo ya muy anciana, cuando le nombré Arizona, solo recordaba la Iglesia y la embargó la emoción por lo que debimos suspender la entrevista, pero merece este reconocimiento por su aporte a la vida del pueblo, siendo madre prolífica, tuvo 15 hijos, casada con Cirilo Velázquez, trabajador de la leña y otros trabajos igual de sacrificados. Cuando se inauguró el hospital, ella trabajó allí.



4.- Antonio Grande: Nació el 30-06-1919, llegó desde Caleufú, L.P. (en 1926). No


puedo abreviar aquí toda la información que aportó con su testimonio, cuando éste tenía dudas se apoyaba en su esposa Blanca Miret, y así entre ambos han contribuido ampliamente a la reconstrucción de nuestra historia.



5.- Blanca Miret: Nació 23-08-1926, llegó junto a su familia desde Caleufú, L. P. siendo una bebe. Casada con Antonio Grande, se encontraban los dos presentes cuando los visité y se ayudaban mutuamente a recordar fechas y detalles.



6.- Oscar Sebastián Miret: Nació el 30-04-1937, en Arizona, S.L. Con su prodigiosa memoria me ayudó a esclarecer un sinfín de detalles.



7.- Esther Miret: Nació el 23-05-1929, en Caleufú, L.P. Cuenta que la recibió al llegar a este mundo, su abuela María Roseo, ella es hermana de Blanca y Oscar, quienes


también aportaron datos para este trabajo. Cuenta que su padre Sebastián Miret, tenía carros con los cuales transportaba leña hacia las playas del ferrocarril. También fue referente de cuanta consulta necesitó. Compañera de escuela de mi padre, muy amiga de mi madre y mi querida maestra de labores en la escuela primaria.




8.- Dominga López: Nació EL 04-08-1907 pero inscripta en 1911, llegó desde Victorica, L.P. Hija de padre esquilador, casada en primera nupcia con Donato Anecchini, cuidador de ovejas, y en segunda nupcias con Máximo Soza, hachero. Recordó entre otras cosas, las fondas (lugares para comer y dormir), la panadería de A. Zelaschi, los medios de comunicación, que en nuestro pueblo no había intendente, ni juez, que dependíamos de Anchorena. Que entre vecinos se visitaban de quinta a quinta caminando o en sulky, Que los fines de semana, se hacían bailes familiares en diferentes casas, con guitarras o vitrolas, bailaban vales, rancheras o paso dobles. Que comerciaban con los acopiadores, lanas, cueros, leña, etc. También las yerras, cuadreras, majadas, como se blanqueaba la ropa al sol, vendedores ambulantes, del ciclón del '40, recordó como andaba la policía por las viviendas preguntando como estaban o qué necesitaban, que cuando la caída de cenizas del '32, antes se escucharon como truenos muy fuertes, luego se caminaba sobre algo tibio sin saber qué era, que aclaró ese día, como a las 16 hs. También que con Doña Rosario, (luego su consuegra) fueron caminando a Anchorena a enrolarse cuando llegó lo del voto femenino, que les enseñaban como se debía votar, que cuando tuvo a sus hijos le ayudó una partera, que no había cementerio, llevaban a sepultar a Anchorena y que en el campo "La Vaca", sí, había cementerio, que las romerías se hacían en el galpón del ferrocarril, desde el viernes hasta el domingo a la noche, donde comían chivos, corderos, jugaban a la taba y un señor tocaba el acordeón. Que las casitas eran de chapa, evoca las épocas de los cardos rusos, vientos y cuando los grandes incendios se buscaba a los vecinos para ir a ayudar y cuando los casos de viruela, el Dr. Martínez puso a su esposo en cuarentena. En fin, es mucho lo que he conversado con "Chuminga", como la nombramos habitualmente e incluso la he grabado por lo que sería muy extenso de escribir aquí. Conservo archivos de audio.



9.- Verónica Cazenave: Nació el 31-08-1914, en Parera, L.P. Su familia llega antes que el ferrocarril, a la zona, a instalarse en el campo distante aproximadamente, 25 km. al sur-este de Arizona (hoy campos de Castro Feijoo) ella me cuenta que el día que llegó el tren especial para el remate de tierras, los varones de la familia, se trasladaron al pueblo quedando las mujeres en el campo y recuerda que se escucharon bombas de estruendo.



10.- Lorenza Suárez: Nació 10-07-1914 en Victorica, L.P. Luego vivió en Ca. La Verde, con la familia Pildaín, desde donde concurrían a misas en la flamante capilla Santa Sofía. Hemos conversado mucho sobre temas relativos a historia de la región y genealogías familiares de la zona.



11.- Silverio Hondere: Nació el 20-06-1928, en Anchorena, S.L. fue uno de los tres

niños que se Bautizaron el día de la Inauguración de la Iglesia. Mi padre se crió en Arizona, en una quinta lindante al pueblo que fue adquirida por nuestra familia, cinco meses después de la fundación del pueblo, por lo que es innumerable la información que me ha aportado o que he ido asimilando a lo largo de la vida compartida. Ayudante del primer lechero de Arizona, su Tío y padre de crianza, Isidoro Farías. De los apellidos que recuerdo de toda la zona es de tanto oírlos conversar con su tía Anita. Lamento no haber grabado mucho más.



12.- Ramón Baudilio "Mecha" Andrada: Nació el 31 de agosto de 1926, en Telén, La Pampa. Luego se instala en Arizona, donde desarrollo importantes tareas como tener aserradero, representante de lo que hoy es SENASA...



13.- Ramona (Norberta) Lucero de Scheffer: Nació el 06-06-1911, en la vecina Colonia La Verde, cuando llega el tren para el remate fundacional de Arizona se encontraba viviendo junto a su familia en el campo, en las proximidades de lo que llamamos "Loma colorada", donde fabricaban ladrillos, los que le venderían a Santamarina para la construcción del chalet del fundador. Su padre don Anastasio Lucero, entre otras actividades, acarrea mercaderías en carros muleros, desde Buena Esperanza, traía vino en bordalesas y por Fortuna, Nueva Galia hasta Anchorena, traía lanas, también iba hasta Victorica. Ella a los 15 años se encontraba trabajando de empleada doméstica del Sr. Raúl Dirube, quien fue el primer administrador de Estancia y colonia Arizona. Cuenta que el padre de este señor, don Bernardo Dirube, era el Administrador General de Santamarina. Recuerda también

doña Norberta con una sonrisa -lo lindas, finas y bien vestidas que eran las niñas que venían de Bs.As. a hospedarse en la estancia, hace hincapié en las sombrillas y guantes haciendo juego con sus vestidos y que paseaban en coche por supuesto con chofer, por los límites de la estancia (automóvil que traían en el tren cuando venían)- Me contó muchas otras cosas que he ido desgranando según toque el tema.




14.- Florentino Ullan: Cuenta a través de un extenso escrito que me envió, que llegó a Arizona aprox. en 1946 por motivos de trabajo que realizaba con su padre en Caleufú, comprando en la zona lana de ovejas que acopiaban en el galpón del ferrocarril de Arizona para su traslado y venta en Bs.As. Luego de un tiempo se radica aquí ya que su hermano Julián estaba instalado con un almacén de ramos generales, luego realiza el transporte de leña en camión desde la estancia "La Genoveva", donde tenían obraje. Se casa en 1954 con María Angélica Moiseiuk. La sociedad familiar, le había comprado el negocio a don Sadit Ihitsague, quien primero lo había adquirido a don Basilio Rodríguez, quien tenía almacén de ramos generales y agencia Shell (donde hoy vive Francisco Daniele).



15.- Deodolinda "Doly" Isaguirre: Nació el 06-05-1922, en Anchorena, hija de Albertano Isaguirre y Rómula Zapata, segunda de cinco hermanas, casada con Armando Campo, sin hijos. Dice que en Anchorena vivieron en un campo, donde su padre era encargado, sin recordar el nombre, donde iba a una escuela en la misma estancia. Luego recuerda que su padre compró un campo cerca de Arizona por lo que se trasladan a vivir allí en la casa donde funcionó la escuela primaria, dice que tenían

comedor y almacén, y en la misma edificación su hermana María casada con Benicio Ferreyra tenía pensión.



16.- Susana E. Cubaile: cuenta que un tío, que vivía en Arata, L.P. les dice a sus padres, recién casados, que se fundaba un nuevo pueblo en San Luis, por lo que viajan en el tren especial donde venía la banda de músicos para la inauguración. Luego su padre puso negocio y se quedó 22 años. A los 9 meses de fundado el pueblo, nace ella, que más tarde se casaría con Da Silva Henríquez, quien era Administrador de Santamarina.




17.- Andrés Blanco: Nació el 28-05-37, en Arizona. Su padre Vicente Blanco, de origen Español, llega de Bs. As a Edo. Castex, La Pampa, donde era pocero de oficio; luego, cuando el auge de los remates de tierras, viene a ésta zona donde también hizo algunas perforaciones y más tarde para el lado de Aillán-Co hace reparto de carne de un negocio que puso allí, en sociedad con un amigo, se casa con Doña Emilia De Hipólito, Argentina. Cuando Vicente llega a la zona, Doña Emilia vivía en el campo "San Carlos" donde había una Escuelita, esto quedaba para el lado de la Estancia "Las Liebres", la familia se completó con tres hijos, Rosa, Leonor y el entrevistado, quién me cuenta de la vida del pueblo donde luego, siguió el oficio de Carnicero, consignatario de hacienda y con especial sentir cuenta de los inicios del Club, a quien se refería como su segunda casa. (Fallece en Mayo de 2016, al poco tiempo de contarme su testimonio).



18.- Primo Daniele: Nació 01-05-1920, en Edo. Castex, L.P. y cuenta —No recuerdo muchas cosas por qué yo era muy chico cuando llegamos aquí, encontramos pocas viviendas, la mayoría de chapas, recuerdo que frente a la estación había un taller mecánico de un tal Lazcano, el Hotel de Galletti, un galponcito detrás de la Iglesia que es donde íbamos a la escuela, el Sr. Mateo Boleo, amigo de mi padre, tenía un salón de chapas, que era una pensión, frente a donde hoy es la casa del bioquímico, al lado del hospital, nosotros vinimos a vivir un tiempo ahí, hasta que mi padre compró el terreno donde teníamos el aserradero, él fue el primer herrero del pueblo.



19.- Inés Jaime Vda. De Suárez: Nació el 15-04-1927, en Anchorena, desde donde se traslada a nuestro pueblo en el año '44, por razones laborales, pues llegó siendo dama de compañía de la Sra. Felicita Lavin de Martínez, idónea en farmacia, quien instaló un botiquín (donde hoy es la vivienda de Antonio Padilla) que en ese tiempo le alquilaba a don Mateo Calandri. El esposo de Felicita era el Dr. José Martínez Fontanes, médico laboralista del ferrocarril, estos ya tenían su propia casa donde hoy vive Magdalena Bracco y más tarde cerraron el botiquín cuando llegó al pueblo, Alfredo Beviglia, farmacéutico con título.



20.- Antonio Padilla: Nació el 11-10-1934, en Aguas Calientes, Salta. Llega a nuestro pueblo, desde Buenos Aires, junto a su patrón P. Scalice, que era amigo de Cándido Herradón; éste les había comentado que se necesitaban Perforadores en la zona, así pues llegaron con sus herramientas por tren a fines de los años '50, sin saber que terminaría siendo su lugar en el mundo, formó su familia, trabajó de pocero y en la planta de Agua, integró comisiones, aún tiene negocio, es mi suegro y con él mantenemos largas conversaciones sobre los años viejos. Cuando necesito despejar una duda sobre todo del club, recorro a su tremenda memoria.



21.- Fidencio Bazán: Nació el 31-12-1926, en Edo. Castex. Hijo de Laureana Muñoz y Liberato Bazán, dice haber trabajado desde niño haciendo mandados en esa localidad, luego con su padre en obrajes de Conhelo. De allí se trasladan a La Maruja, más tarde llegan a Arizona donde trabaja para aserradero El Paris, con Matías Mauro y Jorge Khol de capataces, con el camión traía madera desde los campos, cuando llegaron a Arizona primero alquilaban en la Familia Izaguirre, luego compran un terreno a Vicente Blanco, en la Mzna 22 B, donde construye su casa y su padre la propia, con un Bar en la esquina. Recuerda la vida del pueblo, entre otras cosas que su hermano Héctor fue socio de Ramón Soto en la cantina del Club, con cariño recuerda a su vecino de enfrente, don Bartolo "Lito" Fenoglio. Cuenta que fue camionero de Marrón en Anchorena y de Cándido Herradón más tarde en Arizona, luego socio en la compra de un camión con Benicio Ferreyra, trayendo madera desde los campos "Las Taperas" y "El Buen Abrigo", fue pocero con Antonio Padilla y también dice recordar

haber visto las trochitas en los campos de Castro Feijoo y de Bracco y Cia. Se muda en la década del '70 a vivir a Gral. Pico, donde se realiza esta entrevista.



22.- Oscar Ihitsague: Nacido el 12-12-1940, un agradecimiento especial pues es a quien he recurrido por consultas, especialmente sobre el municipio, donde se desempeñó por varios años como secretario; por el cine que supo tener su padre, por el Club, donde también tuvo participación activa siempre, además de ser hombre probo y de envidiable memoria.



23.- Valentín Velásquez: Nació en Arizona, el 24-08-1940, con él mantenemos diálogos vía Facebook, herramienta que maneja a la perfección y a quién puedo consultar a altas horas de la noche, cualquier duda que surge en este trabajo y responde inmediatamente. Trabajó de "Canillita" para Rubio, siendo muy niño; luego en el negocio de José Anecchini, entre otras tareas que desempeñó hasta que decidió partir para Buenos Aires.

Menciones especiales:

24.- Petrona Guevara: casada con Aparicio Olguín, madre de siete hijos (Martela, Abraham, Celina, Ecolástico, Francisco, Alejandrina y Úrsulo). Ella tejía en telar, matras personalizadas, de las que usaban en los recados, con lana de sus propias ovejas, las que hilaba y teñía con raíces de molle o chañar pero también llegó a usar anilinas, su bisnieta Elvira Olguín, quién reafirma mis recuerdos, no sabe de dónde vinieron pero sí que fue, luego de la ceniza, pues habían perdido casi todos sus animales por este

desastre. Su esposo falleció a los 55 años, pero ella vivió más de los cien. Falleció el 5-11-1984.

25.- Agapito Rinaldi: con 37 años, luego desde Caleufú, La Pampa en 1957, constructor, se traslada para construir el aserradero de Castro Feijoo y Cia. Fue Comisionado Municipal y participo en la construcción del club. (Esto me lo cuenta su hija Mabel).

Hechos Preocupantes, Insólitos o Siniestros:

Pestes: En la década del '40, en la vecina localidad de Ing. Foster, en la quinta denominada Chacra experimental, de mucha actividad laboral y comercial, por los obrajes existentes, que se encontraba habitada por gran cantidad de trabajadores golondrinas y solían ser alojados en galpones o barracas, debido a que estaban hacinados, en malas condiciones sanitarias del lugar, en este año aproximadamente se declara una peste (quien lo cuenta, Alecio, dice que peste bubónica) por lo que sabían llamar al Dr. Tossi, quien se desempeñaba en nuestro pueblo y a quien don Francisco Daniele prestaba una "break" (que él debía conducir siendo muy jovencito) para que se trasladara hasta allí a auxiliar a esa pobre gente; muchas veces cuando llegaban se encontraban con varios decesos, por lo que los cargaban en la caja del carromato y los traían al cementerio de Arizona, donde según me cuenta la fuente, se hizo una fosa común y se les dio cristiana sepultura a más de 20 personas. La viruela también dejó su marca no solo en los cuerpos de las víctimas sino también en la memoria colectiva.

Conflictos y armonías: Solo por raras excepciones, la armonía que fue rasgo dominante y característico de dirigentes y vecinos, llegó a alterarse alguna vez por una cuestión o problema que reclamaba la atención de todos... generalmente sucedió en épocas de campañas políticas, pero por suerte, no pasaron a mayores.

Plagas: la que más recuerdan es la de Langostas, esta invasión azotaba diferentes zonas del país, incluyéndonos, generalmente en los meses de diciembre o enero, llegaban del norte a últimas horas de la tarde devorando todo lo que encontraban a su paso, arrasando sembradíos, huertas y jardines, a la mañana siguiente la nube invasora desaparecía dejando sólo tallos pelados a su paso.

Sequías: fenómeno muy particular que muchas veces afectó y afecta nuestra zona, ocasionando pérdidas de cosechas, faltas de pasto y hambruna en la hacienda. Ha habido temporadas que debió racionarse a los animales o trasladarlos a zonas más favorables. En cuanto llovía un poco los agricultores sembraban, continuaba la sequía, se perdía la simiente y esto generaba también que la arena se volatilizara más fácilmente generando desertificación, vientos infernales y cardos rusos por doquier.

Muertes: tanto en el pueblo como en los montes y en los obrajes, principalmente en los primeros años, dicen que hubo muertes, hechos violentos, con entierros o

sepulturas insitu e incluso cierta impunidad.

Más cercano en el tiempo un hecho que ocurrió en Diciembre de 2005, difundido por todos los medios, mantuvo en vilo por tres meses, a toda la población, comenzó con la denuncia por la desaparición del Sr. Manuel Moneo Simón (Empresario de origen Español, que recaló en el pueblo en la década del '90, comprándole a Cándido Herradón, el aserradero). Denuncia realizada por su hermana que viajó especialmente desde España, ante la falta de respuesta a sus llamados telefónicos, sospechando que algo raro estaba ocurriendo llega al país para acompañar a su sobrina en la búsqueda de paradero. Fue un hecho que tuvo connotación nacional, por más de dos meses, hasta que la policía de La Pampa en conjunto con la de San Luis, descubre su cadáver en una zona rural de La Pampa, el hecho se esclarece quedando demostrado que los autores del crimen fueron algunos de sus empleados, mientras se encontraban viajando.

NOSTALGIAS:

Vientos de Agosto: "¿De qué lado soplan los vientos de la vida?" Se preguntaba el poeta brasileño M.Torga.

No sé de qué lado soplarán los vientos de la vida, lo que sí sé es que en Arizona, los vientos soplan del Sur, siempre del sur. Ya no son tan intensos como hace décadas atrás, porque la madre naturaleza ha cambiado, ya no tenemos un suelo tan medanoso, ni se prolongan tanto las sequías. Pero antes, cuando comenzaba a soplar el sureño, parecía que se detenía el tiempo, porque eran días y días de colarse en las hendijas de las casas, de los ojos. Soplaban con tanta insistencia que se desdibujaban los contornos. ¿Salir? Para salir había que tomar coraje, apresurar el paso, luchando contra el viento, sumamente inclinados hacia adelante y sin olvidar el "rebozo", con decían los viejos, para no tragar tierra.

Por esas vivencias es que no podía dejar de escribirlo aquí.

Ayer, hoy y ojalá siempre:

Si el viento sopla de noche saca polvo a las estrellas. Azul, límpido cielo siempre vestido de fiesta. Quién al mirarlo extasiado, no se ha sentido poeta?

(Rimas dispersas de Atilio Anastasi, 1937)

El cielo de mi pueblo es el más lindo que he visto. Habrán amaneceres o anocheceres sobre un río o allá donde el mar se une al horizonte pero cielo como el nuestro no conozco o ¿será que lo he visto con los ojos del alma?

Arco Iris: así como los cielos estrellados de mi pueblo son fantásticos también luego de la lluvia cuando aparece algún arco iris, no hay palabras para ponderar tanta belleza pues son amplios, nítidos, únicos e irrepetibles. Parecen toboganes que pone Dios, para que bajen sus ángeles a la tierra.

Luces malas, aparecidos y otras yerbas: llámense cuentos, fabulas, anécdotas, leyendas

o vivencias, oídas, hay miles, pero en la vida de mi pueblo, no puede faltar el halo de misterio, algunos hablan de apariciones, o le dicen luces malas y alguno hasta se aventura a decir que aprendió a hacer música oyendo la "Salamanca", en noches de luna llena.

La Infancia en el Recuerdo:

- Los tiempos han cambiado tanto, que hoy comprar un barrilete es tan accesible que a los niños eso no los ilusiona, como ocurría en nuestra lejana infancia cuando tener un lindo barrilete, era una ardua tarea, comenzábamos por conseguir las cañas o palos finitos para hacer el armazón, hacer engrudo. Conseguir papel tampoco era tan fácil y menos de lindos colores pero había que poner manos a la obra, era tan difícil que quedara perfecto para que remontara bien, que cuando lo lográbamos lo disfrutábamos inmensamente, éramos tan pobres, pero tan felices!

- Hace muchos años en Arizona había más aserraderos que jugueterías, entonces, ¿quién no tenía a alguien de la familia que trabajara en alguno de los aserraderos y en sus ratitos libres, nos fabricara un juguete? que un camioncito, que una sillita, que un arma, rígidos, monocromáticos pero nos contentábamos con tan poco!...

- Hamacas: Cualquiera que lea esta palabra, diría simplemente, juego infantil, para nosotros los Arizonenses, no tan jóvenes, si hablamos de nostalgias, no podemos dejar de traerlas a colación, pues no era un simple juego, era el lugar de encuentro y diversión, era lo único que teníamos, que se podía parecer a un parque infantil, en la concepción que tenemos actualmente donde los parques son coloridos, dinámicos. Estos juegos grandes, rústicos, hacían a nuestra alegría y esparcimiento, fueron enviados (según testimonio oral) por el Gobierno de la Provincia, alrededor de 1950 e instalados en el terreno lindero al Club, más tarde se fueron deteriorando, los sacaron de allí, los instalaron en la Escuela primaria, han sido reciclados varias veces y por allí andan aún portando retazos de nuestra niñez.



Ref. 352. Foto Izq.: del primer parque, en la foto mi padre con O. Ihitsague, E. Alvarez y J. Hondere. Gentileza de A. Anecchini.

Ref. 353. Foto de la Der.: Estela y Negrita Daniele, Srtas. Anecchini y no puedo identificar a las demás personas. Gentileza de A. Anecchini.

“Fieles a la idiosincrasia del pueblo; en él surgen, trascienden el espacio y el tiempo para el que fueron creadas. Esa pertenencia no se alimenta de la mediocridad sino de grandeza, exigiendo revitalizar lazos, aporte constante de ideas, desprenderse de ellas y compartirlas. De ese ideario se cultivó el espíritu de nuestros antepasados coterráneos, surgiendo las siguientes instituciones y organizaciones no gubernamentales, seamos agradecidos a sus integrantes”...

(Autor desconocido, Crédito a quién corresponda)

SIMPLEMENTE ARIZONA - PARTE V:

Instituciones Señeras:

Retomo el tema abordado en el Capítulo II, sobre las instituciones señeras de nuestro pueblo, las que iré referenciando en diferentes lugares para no hacer tan pesada su lectura. En éste capítulo voy a continuar con...

5 - Telégrafo:


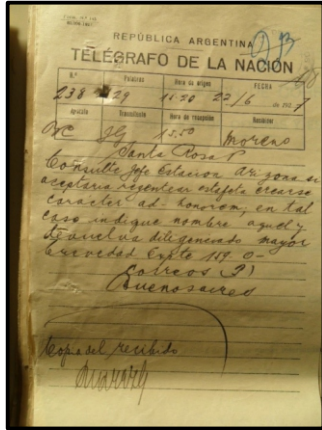

Cuando se inaugura el ferrocarril en Agosto de 1857, también se pone en funcionamiento la primera red telegráfica del país, tendida por el F.C. Oeste de Bs. As, con el fin de ayudar al servicio ferroviario.

27-01-1926: Se aprueba el tendido de una línea telegráfica. La Dirección General de Ferrocarriles, ordena construir una línea telegráfica de dos hilos, para uso del ferrocarril y además en toda su extensión, llevará un hilo adicional, para uso del telégrafo de la Nación. Así quedamos conectados al resto del país por primera vez. Por lo antes apuntado funcionaron en paralelo dos telégrafos: el Ferroviario y el Nacional. Telégrafo Ferroviario: estos envíos se transmitían por código Morse, en el hilo 17 que era el telégrafo del FC, se conectaba directo a Estación 11 de Septiembre y por el clavijero se conectaba a las demás estaciones de 7 a 19 Hs...

Telégrafo Nacional: Funcionaba junto al ferroviario pero tenía un hilo especial y se conectaba directo de la estación de trenes al Correo, funcionando de 8 a 20 hs.

6 - Estafeta:

1900-1905: Por estos años hay datos de que corría entre Santa Rosa, L. P. y Va. Mercedes, S.L. una galera; "La Puntana", con 9 caballos de tiro (de 3 en 3), con dos grumetes y un mayoral, por medio de la cual se enviaba la correspondencia a la localidad de Anchorena, y allí se repartía por medio de su estafeta, dos veces por semana. Aún en agosto de 1927, llega la correspondencia por este medio.



Ref. 354 a 356. Fuente: fotos propias traídas de AGN.
Arriba: foto 1, izq. - decreto de creación de la Estafeta. Foto 2, der. - Telegrama con orden a Santa Rosa que le consulten al Jefe de Estación Arizona, Sr. Frigerio, si aceptaría atender la estafeta ad-honorem.
Abajo: foto 3-Respuesta al reclamo por atraso en las correspondencias, diciendo que está en estudio la creación de una Estafeta.

17-1-1927: Carta del vecino Tomás Plano, pidiendo una estafeta.
22-06-1927: Mediante telegrama, le preguntan al jefe de la estación ferroviaria, Sr. Pedro Frigerio, si podía regentar la estafeta ad Honorem.
8-8-1927: Ponen estafeteros en las 4 estaciones de la línea construida de Calefú al Oeste.
16-08-1927: El Presidente de una firma de Rosario, aparentemente tiene negocios en la zona, escribe a Director de correos y telégrafos a Bs.As. quejándose por la demora de la correspondencia que envía, porque sólo llega por Anchorena por medio de un servicio de diligencia que llega 2 veces por semana. (Por las fechas evidentemente llegó tarde el reclamo).
26-09-1927: Comienza a funcionar la ESTAFETA, a cargo del Sr. Frigerio.
1938: También aparecen datos de una mensajería del Sr. Santiago Ruiz, desde Colonia La Verde, en un camioncito con correspondencia, pasajeros y encomiendas los días Martes y Sábados a la Estación del ferrocarril, en Arizona.
 En los vagones de las formaciones ferroviarias, denominados K (de encomiendas) iba el guarda estafetero, que en un armario ordenado por casilleros, llevaba clasificada la

correspondencia en sobres por pueblos, estos sobres se entregaban en las estaciones al jefe estafetero, para su reparto.
Estafeta: Es la oficina postal u oficina de correos, ente encargado de enviar, recibir, ordenar, manejar, transmitir o entregar el correo. Es el establecimiento donde se depositan las cartas para su envío y se recogen las recibidas. Cuando aumenta el volumen del servicio, pasa a ser...

7 - Correo:
 El 13 de junio de 1944, el Poder Ejecutivo dispuso la autarquía del correo. Desde el 1º de julio de ese mismo año se denominó Dirección General de Correos y Telecomunicaciones. El 26 de enero de 1949 se creó la Secretaría de Correos y Telecomunicaciones de la Nación, elevada a Ministerio, el 14 de mayo de ese año, hasta que en 1958 pasó a ser la Secretaría de Estado de Comunicaciones. La Empresa Nacional de Correos y Telégrafos (ENCOTEL) fue creada el 23 de mayo de 1972, fue una empresa pública argentina, que prestaba servicio postal, telegráfico y monetario, sucediendo a la Secretaría de Estado de Comunicaciones. Comenzando a funcionar como empresa del Estado, el 1º de Enero de 1974. El 29 de Diciembre de 1992, a través del Decreto Nº 2793, durante el gobierno de Carlos Menem, se creó ENCOTESA, Empresa Nacional de Correos y Telégrafos S.A. (Correo Argentino) constituyéndose en Sociedad Anónima como paso previo a una privatización.
 El 24 de Marzo de 1997, mediante el Decreto Nº 265/1997 del entonces presidente Carlos Menem, la empresa ENCOTESA fue liquidada y la prestación de servicios postales le fue otorgada en concesión a la Sociedad SOCMA, el grupo se hizo cargo de los servicios el 1º de Septiembre de 1997. Por un período inicialmente estipulado en 30 años se realizó la privatización de ENCOTESA, Empresa Nacional de Correos y Telégrafos S.A. (Correo Argentino). La empresa Correo Argentino S.A. se hizo cargo de la administración del Correo Argentino, en Septiembre de 2001, la empresa Correo Argentino entró en concurso preventivo.
 19 de Noviembre de 2004: El Presidente de la Nación Néstor Kirchner, a través del decreto 1075, determinó la rescisión del contrato de concesión del servicio oficial de correo, y por medio del Decreto Nº 721/04 constituyó la sociedad Correo Oficial de la República Argentina S.A. (CORASA), dentro de la órbita de la Secretaría de Comunicaciones. La compañía es en la actualidad la prestadora del servicio público postal, telegráfico y monetario, nacional e internacional (Fuente Historia del Correo de la Rep. Arg. Extraído de internet)
 De este importante medio de comunicación, en épocas en que no existían los medios masivos que tenemos en la actualidad, la primera referencia que tengo es la que aparece en el diario La Razón del 11 de diciembre de 1928, refiere allí — En breve estará listo el edificio de correos— que se supone se estaba construyendo en el terreno destinado para tal fin el día del remate, cuando se dejaron estipulados, los que serían de utilidad pública. Mientras tanto se encarga de la correspondencia el Sr.

Francisco Lazcano, quien tenía la agencia Ford, frente a la estación, también de la tradición oral he recogido que este servicio comenzó a funcionar oficialmente en Arizona en 1935.

Primer Jefe: Vicente del Amo, con ayuda del Cartero, Sr. Jorge Nieto. Lo suceden luego Gutiérrez y Acevedo, Serra y Acevedo, Serra y Cazenave, Hadad y Cabada, Uriarte y Cabada, Crispa y Cabada, Cabada y Eleno, Damiani y Eleno, Cazenave y Eleno, Cazenave y Suárez,



**Ref. 357. Ruben Suárez y Carlos Álvarez en el correo.
Gentileza Carlos Álvarez.
También aparecen en algunos datos Aberaldo Cardonatto
y Luis Erpelding, haciendo suplencias.**

1936: Según cuenta la tradición oral, se desempeñaba como cartero, el Sr García, quien se hizo conocido porque fue de los primeros en subir al Obelisco, recién estrenado en Avenida 9 de Julio, en Capital, ocupando las portadas de los diarios.

1944: En este año figura como jefe del correo el Sr. Salvador Gutiérrez y se podían hacer giros de hasta \$ 500. Según Guía Comercial N° 13 del F. C. Oeste de ese año.

1948: Aparece en una guía el Sr. Alberto Serra.

26 de Enero de 1949: El Gobierno pasó el mando del Correo a la recién creada Secretaría de Correos y Telecomunicaciones de la Nación, que luego pasó a ser el Ministerio y finalmente la Secretaría de Estado de Comunicaciones. (Wikipedia)

En 1950, aproximadamente, el Jefe de correo era el Sr. Carlos Hadad.

Desde 1968 a 1973, transportaba correspondencia desde N. Galia a Arizona, el Sr. Justino Ale; haciéndolo martes y sábado, hasta Mayo de 1973.

Volviendo sobre la historia, debe destacarse un dato; por esas cuestiones enredadas, de los terrenos sin escrituras y demás, el edificio con el terreno, que fue destinado para ese fin desde el día del remate de las tierras, pasa a manos del Sr. Oscar "Cacho" Bausa, quién lo pone a la venta, no estando la empresa dispuesta a comprarlo, aduciendo que trabajan a pérdida, por lo que el correo debió mudarse a un salón alquilado a la familia Suárez.



Ref. 358 y 359. Fuente: fotos propias, muestran el primer edificio de correo y el edificio donde funciona en la actualidad (2016).

Luego desempeña ambos cargos el Sr. Ruben Suárez, cumpliendo con las funciones de encargado y reparto, por mucho tiempo, hasta su retiro, cuando el correo comienza con el proceso de privatización (pues el gobierno nacional suspende la concesión) y como ya no estaría él a cargo, nuevamente hay que trasladar la oficina, para lo que el Municipio cede un espacio en el edificio de la Biblioteca Popular. Esto ocurre ya en Octubre de 1998, convienen ambas partes, por tres años cobrar un precio módico de alquiler de \$300 por mes, de lo cual la mitad se entregará a la Comisión de Cultura, decisión que debía tomarse sí o sí, a riesgo de que si no se conseguía lugar, levantaban la estafeta. Así pudo salvarse el servicio y en Noviembre de 1998, asume funciones como Jefe de Correo el Sr. Elio G. Díaz, quien se desempeña en el cargo hasta el día de hoy, cubriendo la atención de Arizona, Anchorena y Ca. La Verde.

*“La memoria es sostén imprescindible de la identidad
y ambas, de la construcción de un país”.*

8 - Biblioteca Pública:

Como mencionara anteriormente en el espacio dedicado a la Escuela primaria; el primer dato que se tiene de acceso a los libros, sean de texto escolares como de entretenimiento, es que el 22 de Octubre de 1944, por iniciativa del Director Miguel Quevedo, se forma el primer grupo de alumnos pro-creación de una biblioteca, lo que sucedió dentro del ámbito escolar, funcionando esporádicamente dentro del establecimiento escolar; luego en Mayo de 1971 por iniciativa de la docente Carmen Quiroga de Saín, que presenta su inquietud de reorganizarla como Biblioteca pública y que por falta de espacio había dejado de funcionar, adhiere a esta iniciativa el Intendente Don Cándido Herradón, que por Resolución N°5/71, concede a tal fin una oficina en el Centro Cívico, se instala allí una vieja vitrina con el material existente, encargándose la docente de concurrir dos veces por semana con alumnos a investigar lo necesario para el colegio, allí funcionó un tiempo hasta que ese espacio

fue necesario para oficina de la Dirección de Bosques y ya trasladada la Policía, a este nuevo Centro Cívico, quedaba el antiguo edificio policial, desocupado, para lo cual estaban dadas las condiciones de trasladar la Biblioteca a un espacio más amplio para una mejor atención a los usuarios. Apoyada en testimonio orales y algunas fotos, puedo relatar la vida de la biblioteca, re abriendo sus puertas a la comuna en la gestión del intendente Néstor Angiono, el 5 de Septiembre de 1974, en adhesión al 48° Aniversario del pueblo, llamándola "Florentino Ameghino" con la Comisión Municipal de Cultura, conformada por la Prof. Maria Zulema Andujar, Graciela Angiono, Adela Bullaude, Liberata Fredes, Héctor Eleno y en representación del Municipio el secretario Don Oscar Ihitsague. En el acto se contó con la presencia del Gobernador de la provincia, Dr. Elías Adre y parte de su gabinete, dejando inaugurada la biblioteca con un solemne acto y exposición de objetos antiguos. Quedando a cargo de atenderla dos veces por semana la Srta. Vilma E. Suárez, dos horas por día, función que desempeña hasta 1976. Aquí surgen nuevamente páginas en blanco en la historia de la institución. El viejo edificio que fue cedido para esta función continúa albergando el fondo bibliográfico y el deterioro va ganando a ambos. Considerando que este edificio fue de las primeras construcciones del pueblo, pero como siempre hay gente dispuesta a trabajar por el bien común en el año 1979 un grupo de diligentes vecinas se entrevista con el intendente Cándido Herradón, solicitando formar una comisión de apoyo y así el 19 de junio de 1979 queda conformada la nueva Comisión Municipal de Cultura siendo:

Presidente: Ma. Esther de Daniele

Secretaria: Hipólita Huinchinau

Tesorera: Noemi S. de Calandri

Vocal Titular: Dominga Suárez de Viroletti

Mientras ponen en conocimiento de las autoridades la conformación del grupo, van re-acondicionando el lugar y dan apertura al mismo, presentan obras de títeres, festejan día del niño, realizan préstamos de libros, reciben apoyo de las autoridades, cubriendo carencias e incrementando el fondo bibliográfico, cabe destacar que era atendida ad honorem por la Srta. Hipólita Huinchinau, quien ha aportado estos datos. Como sabemos la misión de una biblioteca no es la de acumular libros, si no también cobijar actividades que contribuyan al engrandecimiento de los pueblos, por lo que es la gestora de distintos eventos representativos en la capital provincial, eligen a la Srta. Ma. Zulema Andujar como nexo con la Dirección Provincial de Cultura, ya que ella viaja frecuentemente a la capital, solicitan asignen un salario a la bibliotecaria.

Transcurre el tiempo se incrementa el acervo, continúa la apertura al público.

El 4 de Abril de 1981, un grupo de gauchos a caballo (acompañados por vehículos del Ejército de apoyo), ha querido transitar la ruta de Mansilla en la campaña del desierto, por lo que llegan a la localidad donde esta institución realiza un acto de recibimiento. Entre tanto está a cargo de la Biblioteca la Srta. Beatriz Elena Lucero. El 23 de Abril de 1982, por medio del Departamento de Lengua de la Escuela secundaria, a cargo de la

Prof. Ines Anecchini, se realiza la primera feria del libro. Con un éxito rotundo. Va transcurriendo el tiempo con sus consecuentes cambios; han cambiado las autoridades, es intendente Sadit A. Anecchini, encontrándose en 1983, a cargo del lugar la Srta. Elva Pereyra, siendo siempre el municipio un apoyo invaluable.



Ref. 360. Foto de Liberata A. Fredes y María Z. Andujar, el día de la reapertura. Fuente: del libro de la escuela secundaria y gentileza de Lidia Suárez.



Ref. 361. Fuente: foto propia del edificio actual.

Una de las actividades de extensión cultural que se ha realizado desde 1984 es organizar las celebraciones del día del niño. Las distintas comisiones han asumido este compromiso con el municipio y se cumple hasta el día de hoy.

Hay situaciones especiales que hicieron que nuevamente decaiga la actividad de la biblioteca, hasta que asume la intendencia Don Ramón Soto, cuando se renueva parte del personal y es destinada allí, la Sra. Teodora Huinchinau, quien cumple funciones en el municipio, por lo que en la biblioteca abre algunas horas por la mañana, el caudal de libros no se incrementa y los beneficios que presta se ven limitados, hasta que por razones de salud de la señora, prácticamente se cierra. Por cuestiones de salud el intendente Soto, delega la responsabilidad del municipio en el secretario Don Antonio Grande.

En los primeros meses de 1990, un grupo de vecinos auto convocados (entre los que me encontraba) solicita al Sr. Antonio Grande, la apertura de la institución, dado que el paso del tiempo y las malas condiciones edilicias, están causando estragos en el material existente.

Por fin el 2 de Marzo de 1990, se reúne en la municipalidad, un grupo de vecinos, en asamblea para formar una Comisión Municipal de Cultura, quedando como Presidente la Srta. Adriana Ihitsague.

Por cuestiones de seguridad se decide alquilar un salón pequeño para trasladar el material, pues el edificio está muy deteriorado, con riesgo de derrumbe. Así se traslada todo a un salón de la Sra. Perla Bazán de Anecchini, para limpieza,

acondicionamiento y préstamo al público de manera provisoria hasta poder encontrar una solución definitiva al problema. Fallecido en funciones, el intendente Soto, asume en su lugar el intendente suplente Sr. Carlos Scheffer, quién a su vez integraba la comisión de cultura, por lo que conocía el problema de primera mano por lo que la comisión se ve fortalecida, mientras los demás miembros trabajan en las restauraciones, Scheffer en junio asumía el cargo, inmediatamente se gestiona la construcción del edificio propio, se organizan los festejos del Día del niño y la creación de un Parque infantil en un terreno de la Manzana 34, esq. Sarmiento (más tarde Puntanitos I del plan provincial) Mientras para la biblioteca, se logra el aporte del Municipio, con la donación de un terreno adquirido al Sr. Mauro en la manzana 20 en Avenida casi esq. Belgrano, llega desde San Luis, el Director de cultura, trayendo libros y otorgando un primer subsidio de \$17.000.000, para el edificio por lo que se consulta por presupuesto al Sr. Balestro. Mientras tanto se dictan talleres, se adquiere material en la Feria del libro, el viejo edificio es demolido, por cuestiones de seguridad y para re utilizar los materiales pues hay allí muchos ladrillos y maderas de muy buena calidad, que fueron llevadas al aserradero del Sr. Moneo, para listonear, luego fueron cepilladas y lustradas para armar las vitrinas y otras se usaron en tirantería, para el techado, del nuevo edificio.

El 04 de Julio de 1991 se renueva la comisión, otorgándole otro voto de confianza a la Srta. Adriana Ihitsague. Se trasladan muebles y libros, con alegría de haber alcanzado la meta, se limpia, colocan planta, cortinas, para preparar la inauguración, se decide bautizarla con el primer nombre que tuvo, allá por 1944 o sea Biblioteca "Domingo Faustino Sarmiento".

Según consta en Acta N° 26, del libro de Actas de la Biblioteca, la fecha tan esperada del Acto inaugural fue el 18-11-1991, contando con la presencia del Ministro de Educación, Prof. Cruz Ortiz, (quién además donó de su biblioteca personal, doscientos volúmenes), de la Sra. Subsecretaria de Cultura y Educación, la Sra. Sub secretaria de Administración y Gestión educativa, autoridades locales, banderas de ceremonias, invitados y público en general.



Ref. 362. Fuente: Copia de recorte del Diario de la República del 19-11-1991.

Todo es alegría, pero pasado el acto la comisión se encuentra con un problema, no había previsto que persona se haría cargo del lugar, por lo que 2 días después se reúnen para tratar el tema quedando encargada de la atención de manera provisoria y ad-honoren quién esto está escribiendo, la cercanía con mi domicilio inclinó la designación ante la proximidad del cierre del ciclo lectivo. Se dispone abrirla al público a partir del 01-02-1992, mientras sigue en pie luchar por el proyecto de un parque infantil; se organizan actividades para recaudar fondos y se presenta un diseño al municipio, de autoría del Sr. Alberto Saín, quien a su vez integra la comisión de cultura. Se presta el edificio para que funcione el centro de Alfabetización de adultos, también a mi cargo acompañada por la Sra. Teresa Erpelding, de auxiliar en manualidades, se realizan exposiciones, apoyo escolar, etc. El municipio, conciente de la labor social que cumple la biblioteca, dona muebles y útiles. En Abril de 1993, se realiza la renovación de la comisión recayendo el cargo de Presidente en la Srta. Susana Ferreyra, entonces se comienzan a cobrar cuotas sociales, se realizan distintos tipos de actividades y recepciona material. En honor a la verdad, debo decir que ya estaba quien escribe, percibiendo una suma mensual por parte del municipio.

Febrero de 1994: Festival folklórico al aire libre para recaudar fondos, se reinician talleres, se presta el espacio para reuniones de otras comisiones, firma convenio con SIPROBI (Sistema Provincial de Bibliotecas) donde se compromete esta institución a cumplir una serie de exigencias a cambio de diferentes beneficios. Se recibe un equipo de P.C completo, se dicta un curso en computación.

10 de mayo de 1994: Se recibe instrucciones desde San Luis para iniciar trámites para adherirse a CONABIP (Comisión Nacional Protectora de Bibliotecas Populares) me aboco entonces a preparar la documentación, se gira a la dirección Prov. de Cultura para que autorice y envíe a Personas jurídicas, siendo aprobado el 23-06-1995 por Resoluc. N° 85 DPIGPJ-95, Fs. 8 a 17. Mientras el Sr. Gobernador ha decidido donar a cada pueblo de la provincia un Parque infantil, por el día del niño. Se realizan eventos para recaudar fondos para adquirir vestimentas para el taller de danzas. Se participa en San Luis capital, del Encuentro prov. de Rondas. Se dicta nuevamente un curso de computación a niños y adultos.

Con la personería jurídica aprobada se eleva documentación a CONABIP para su reconocimiento, mientras sigue llegando material bibliográfico. De 01-01-95 a 30-05-96; se presta el espacio para capacitaciones sobre Micro emprendimientos.

18-07-1995: Se recibe correspondencia de CONABIP, asignando el reconocimiento N° A-3411, siendo ahora Biblioteca Popular, a los pocos días llega una importante donación de CONABIP. Concurso Aniversario, de diseño de "Un escudo para nuestro pueblo", 35 presentados,

10 preseleccionados. Diseño ganador, el de Alejandro Eleno.

Año 1996: La biblioteca trabaja codo a codo con todas las demás instituciones, llegan pasantes a colaborar, se recibe de CONABIP un subsidio de \$ 3000 con el que deciden comprar una fotocopiadora, elemento muy necesario en la comunidad, festejos del día del niño y el Gobierno Provincial, este año dona a las bibliotecas un conjunto importante de juegos didácticos.

1996: Para poder trabajar con la fotocopiadora para toda la comunidad y facturar ante DGI es necesario hacer los trámites, para lo cual se debe cobrar la cuota social de manera continua, para poder pagar un contador, así se obtiene el correspondiente número de CUIT, con tarjetas magnéticas o credenciales tributarias; siguen llegando donaciones y se trabaja a destajo.

1997: La biblioteca es elegida por CONABIP para becar a la persona que está a cargo para que se capacite (quién escribe se pone a estudiar la carrera de bibliotecaria en Gral. Pico, L.P.) beneficio que se otorga en premio al trabajo sostenido de la institución. Junio de 1997, llega otro subsidio de \$2000, que se invierte en refacciones y ampliar las vitrinas. Además CONABIP exige la apertura de una caja de ahorro en una sucursal del Banco de la Nación, más cercana (en nuestro caso está en Victorica, L.P.) para otorgar el Alta beneficiaria, y continuar recibiendo aportes. Este mismo mes llega desde capital, el Director de Cultura con el Sr. Arabel, quienes se ven gratamente sorprendidos por la cantidad de asistentes al momento de la visita, allí se le pone al corriente de las tareas que se realizan y de las necesidades, entre ellas la de la creación de una FM local, un canal de TV., la necesidad de apoyo para crear un Centro tradicionalista que nos represente como uno de los medios de recuperar las raíces que hemos ido dejando de lado.

22-07-1997: Se llama a Asamblea extraordinaria, asumiendo en la misma la Presidencia de la comisión el Sr. Arturo Gómez, proponiéndose llevar adelante un plan integral denominado "Rescatemos nuestros valores", a los cuatro días se forma un centro tradicionalista y se solicita al intendente autorización para organizar los festejos de Aniversario del pueblo.

27-08-1997: Fue la Biblioteca elegida para ser una de las 5 sedes de la provincia de los Juegos Nacionales de lectura "Leopoldo Marechal", siendo Arizona sede de la Región III y la biblioteca, la anfitriona. Se congregaron las bibliotecas del Departamento, resultando ganadora la obra "El paquete de Osofete" representante de la localidad, para ir a una instancia nacional (de la que fuimos excluidos, pero merecería un capítulo aparte).

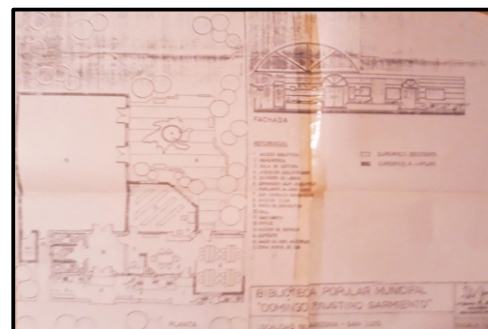
Tanto trabajo da sus frutos, ya aparece la Biblioteca D. F. Sarmiento de Arizona, en la "Guía de Bibliotecas Populares del País", en el Diccionario Geográfico de Argentina y

en el libro "Bibliotecas Populares Argentinas".

La creación del escudo local que nos representará de por vida es un proyecto de la biblioteca, que lo elige por concurso, por jurado y lo presenta oficialmente en los festejos del 71° aniversario del pueblo. Se realizan los Festejos del día del niño, festejo del día de los abuelos (siendo elegidos rey Vicente Torres y reina Pura Suárez), se organizan campeonatos de fútbol, la fotocopiadora trabajando a full. Se llama a asamblea en reiteradas oportunidades sin poder reunir el número necesario para renovación de autoridades.

19-07-1998: Se puede reunir el número necesario para elegir una nueva Comisión municipal de cultura, recayendo el honor de presidirla en la Sra. Estela M. Daniele, se formaliza de urgencia la apertura de caja de ahorro en Banco Nación de Victorica, L.P., se gira la documentación a Bs. As.

01-09-1998: Se recepciona nota de CONABIP con el N° 98.545 de alta beneficiario, otorgado por el Ministerio de Economía, Obras y Servicios Públicos. Llegan importantes donaciones de CONABIP. La bibliotecaria recibe su primer título terciario, clasifica y cataloga el material y eleva nota al gobernador pidiendo la ampliación de la biblioteca porque así las actividades lo requieren. Balance positivo porque la Biblioteca lleva 7 años de labor ininterrumpida como nunca. Del proyecto de ampliación es encargado al Arq. Alejandro Frigerio, quien trabaja junto a la bibliotecaria para plasmar lo necesario en el plano.



Ref. 363. Fuente: Copia del proyecto del Arq. Frigerio, obrante en mi poder.

También en Noviembre de 1998, el Diputado Prov. C. Arabel, en reunión con vecinos explica los alcances del plan Mil.

Dentro de los logros alcanzados desde la Biblioteca, pudimos visibilizar la inauguración de un Canal de televisión. Lograr que en Julio de 1999, Nación por el Plan de Secretaría de telecomunicaciones "argentin@internet.todo" y por pedido expreso, se asigne a la Biblioteca un Centro Tecnológico Comunitario (CTC) que al final fue instalado por el Municipio en la vieja estación de trenes, con cuatro lugares de trabajo para jóvenes del pueblo, y que con el transcurso de los años se mudó luego al

edificio de la terminal, hasta ser desmantelado.

Septiembre de 1999: Concurso de Dibujo por el Aniversario del Pueblo, con 120 trabajos.



Ref. 364. Fuente: fotos propias. Izq.: de CTC ya en la terminal. Ref. 365. Foto Der.: Registro de un día de visita escolar a la Biblioteca.

Se comenzaron las obras de ampliación con los primeros subsidios que llegaron de CONABIP y del Gobierno provincial.

Para evitar que la oficina de correo sea cerrada y levantada definitivamente a raíz de la privatización de este servicio es que el municipio decide alquilarle, la mitad del edificio de la Biblioteca. Motivo entre otros que dejó suspendida esta importante obra de ampliación que estaba bastante avanzada.

En 1999 dicta clases de Danzas folklóricas la Srta. Virginia Bazán. Academia "Inti Huasi".

Noviembre del 2000: Se adquieren ladrillos para construcción.

También en este año, quien esto escribe fue despedida por "Recorte de presupuesto", llegando luego a ocupar el lugar la Sra. Margarita Scheffer, quién estuvo a cargo hasta 2003 a quién luego nuevamente por cambio de autoridades, trasladan a otro lugar de trabajo. Ocupándose de la Biblioteca un tiempo, Carolina Herradón, y luego bajo la coordinación de la Prof. Mariana Bielaszczuk, Alejandro Díaz, Carolina Villa, y Juan Ponce de León, con aula virtual conectada a la Universidad de La Punta.

(Si en este último lapso de tiempo, falta información es que no he podido conseguir testimonios de los protagonistas)

El 25-02-2008 fue el último llamado a Asamblea General, sin lograr reunir el número de socios mínimo y necesario, llegando hasta la fecha acéfala, con poca actividad y la ampliación sin culminar.

"Cuando uno extraña un lugar, lo que realmente extraña es la época que corresponde a ese lugar. No se extrañan los sitios, sino los tiempos".

J. L. Borges

"Un pueblo sin memoria, no tiene futuro"...

Autor Anónimo

SIMPLEMENTE ARIZONA - PARTE VI:

Las Organizaciones No Gubernamentales y las Instituciones:

"Los hombres pasan las instituciones, quedan"... este es un viejo dicho popular, el cual utilizaré para comenzar a relatar el nacimiento de las que, luego, serían organizaciones no gubernamentales e instituciones. Algunas perduran en el tiempo, otras han tenido una vida efímera pero todas han sido absolutamente útiles al desarrollo de la comuna.

Aquí solo mencionaré algunas de las que aún se mantenían vigentes al año 2004: Centro Tradicionalista "El Matrero", Centro Tradicionalista "Los Amigos", Comisión Directiva del C. S. y D. Arizona, Cooperadora de Esc. N° 23 Malvinas Argentinas; Cooperadora Escolar de Esc. N° 45, Centro de Jubilados, Comisión Vecinal de Arizona, Comisión Pro-templo, Comisión de Fútbol Infantil, Comisión de Boxeo "Carlos Monzón", Comisión Amigos de la Policía, Comisión F.M. 99.3, Comisión de Acción Social.

Para continuar con las instituciones señeras, que inicia en el Capítulo II, continúa en el Capítulo V; y aquí, que retomaré con ...

9 - HOSPITAL:

Década '20: De la Reconstrucción basada en la memoria de los vecinos, pude rescatar que primero funcionó como Dispensario donde era el Hotel "Italia" de Galleti, luego en donde actualmente es la casa familiar de Arnoldo "Nene" Anecchini, siendo el primer Enfermero el Sr. César Suárez y nombran como primer administrador o puede ser administrativo (que es diferente) a un señor de apellido Molina.

En 1930: Estaba cubriendo esta zona el Dr. Tossi, (me cuentan que se atrevió a operar en las peores condiciones sanitarias ante emergencia, a la Sra. J. Álvarez, de peritonitis y a la Sra. P. Rodríguez, debió practicarle una traqueotomía, debido a un grave cuadro de difteria y ante la imposibilidad de un traslado). Luego se incorpora como asistente sanitaria la Sra. Teresa Negri de Miret.

Década del '40: Estaba a cargo de la zona el Dr. Vodanovich
En la guía N° 13 del ferrocarril del año '44 aparecen como asistencia médica de la población los Doctores José Martínez Fontanes y Enrique Piñero.

Década del '50:

PIEDRA FUNDACIONAL

En el año 1953 el Gobernador de la Provincia, Dr. Victor Endeiza, colocó la piedra

fundamental, donde dos años más tarde sería la Sala de primeros auxilios, quedando a cargo en Septiembre de 1957, el Dr. Estanislao Babelis, (Lituaniano nacionalizado Argentino) con la asistencia de dos amigos enfermeros, que llegaron desde el sur para asistirlo, el Sr. Ismael Acuña y el Sr. Reyes, pasando a retiro a la Sra. Teresa Negri de Miret.

Cuando se inaugura el nuevo hospital, que vino a ser un bastión muy anhelado para estos páramos, queda el Dr. E. Babelis como Director, con el apoyo de una Comisión Cooperadora integrada por Presidente: Florentino Ullán, Ángel y Primo Daniele, entre otros. Administradora: Etelvina Gómez de Acuña, primeras cocinera y mucama: las Sras. Alejandrina Olguin y Susana Pérez de Velázquez.

También por estos años, atiende en el pueblo el Dr. Martínez, (médico laboralista del Ferrocarril), casado con Felicita Lavín quien tenía Botica en la casa donde hoy vive la familia Padilla, en ese entonces propiedad de Mateo Calandri; luego el matrimonio construyó la casa donde más tarde viviría el Dr. Babelis (hoy vivienda de Magdalena Bracco), según testimonio de Inés J. de Suárez.



Ref. 366 a 369. Fuente: Foto Arr. Izq.: Gentileza del Sr. E. Tello Cornejo, fotocop. N° Inv.12712, año 1972. Foto Der. Arr. y Ab. Izq: Gent. Elena Daniele. Foto Ab. Der.: Extraída de internet, año 2012.

Así, con estos datos que he ido recogiendo, llegamos a la...

Decada del '60: La APITERAPIA, fue furor. Debo decir que todo pueblo también tiene sus mártires, por eso voy a mencionar este caso en especial; por lo que significó para la

vida aletargada, que se vio convulsionada en esos aciagos días. Referiré el caso que tuvo al Dr. Estanislao Babelis, en el centro de la escena y lo llevo también a una posición difícil, pues entre los pacientes que llegaban de todo el país, buscando una esperanza en esta innovadora terapia, estaba una jovencita de la localidad, hija de su amigo, gravemente enferma, creían que estaba en sus manos la única esperanza de la familia y el mundo lo estaba observando.

Además de la novedad por este intento de imponer esta terapia alternativa, y la llegada de gente desahuciada de todas partes, también llegaron los medios periodísticos, lo que llevó a las corporaciones farmacéuticas, a enterarse lo que estaba sucediendo en esta parte del mundo y los engranajes comenzaron a funcionar. Aquí les dejo algunas de las tantas notas periodísticas que se publicaron.



Ref. 370 a 373. Fuente: Recortes de diarios de la época. Gentileza de Susana Cubaile.

Fuera por los motivos que fueran, la cuestión que el experimento de Babelis con la consecuente ruptura de la monotonía pueblerina, fue fugaz.

El hospital ya tenía muebles y útiles además de una planta de personal.

A partir de 1970 pasaron los siguientes médicos:

Dr. G. Gabrielovack, Dr. Leonel Bordón, Dr. Rivas Jordán, Dr. Carlos D. Ramírez García, Dr. Juan C. Celis, Dr. J. Quinteros, Dr. Juan A. Montiel (14 años a cargo), Dr. Guayara

(Peruano), Dra. Lucía Lazo de Roldán (su esposo era Bioquímico, trabajaban los dos en el hospital), Dra. Gloria Martínez de Rodríguez, (la Dra. Graciela Padilla cubrió por un breve tiempo alguna necesidad). Dr. Luis Barresi (lo cubre en una suplencia corta el Dr. Fernando Ramírez), Dr. Omar Molina hasta la actualidad...

Recuerdo que cuando estaba el Dr. Ramírez a cargo, había incubadoras, ante eventuales partos prematuros y también este médico supo cubrir todas las especialidades por que no eran tiempos fáciles, los caminos eran imposibles para las emergencias, la ambulancia era un Rastrojero, por lo que había que hacer frente a lo que viniera; hasta supo hacer de odontólogo y transfusiones de sangre, también. En la gestión del Intendente Néstor Angiono, y estando el Dr. C. Ramírez a cargo del hospital, se consigue para el nosocomio, un moderno equipo de Rayos.



Ref. 374. Fuente: Recorte de diario de Julio de 1974.
Anunciando la buena nueva.
Gentileza del Sr. E. Tello Cornejo de su archivo personal.

Dentro de la reconstrucción a través de los recuerdos, vienen a mi memoria los Móviles de Odontología (tipo trailers) que enviaban desde San Luis, capital, para el cuidado de la dentadura de la población, al que nos llevaban desde la escuela; así como "los vinchuqueros", como comúnmente los llamábamos, llegaban con sus trajes, que para nuestras mentes infantiles, parecían astronautas, llevando al hombro las máquinas de fumigar, pensando en esto puedo hasta recordar el olor a "Gamessane", marca del líquido con que se fumigaba contra la vinchuca en el marco de las campañas contra el Mal de Chagas. Al haber tanto acopio de leñas y maderas, además de la proximidad del monte con altos pajonales, eran estos, todos factores que influían para la proliferación de la vinchuca, algunas, trasmisora de este mal.



Ref. 375. Fuente: solo a modo ilustrativo, extraído de Internet.
Crédito a quién corresponda.

A medida que se reconstruye la historia del hospital, aparecen nombres, de profesionales como bioquímicos el Dr. Mario Ramírez, Petrino, Salonia, Roldán etc ; Odontólogo Luis Becerra, más tarde llega M.A. Palermo, luego crean el cargo de Radiólogo, como vemos, si aparecen los cargos es porque está abierta esa área de atención al público pero la distancia fue y sigue siendo un drama en caso de traslados por emergencias, claro que al mejorar las rutas se palió bastante la situación. El Hospital ya gozaba de planta de enfermería, siendo algunos de ellos, además de los ya mencionados: Reyes e Ismael Acuña, Alberta Pildaín, Josefa Gómez, Ramón Quiroga, María Páez, Margarita Silva de Gómez, Alicia Sombra, Dominga Castro, Beatriz Magallanes, Gabriela Quiroga, Liliana Jaime, María Blanco ...mucamas? como dije antes Susana Velázquez, Alejandrina Olguin, Justina Sombra, Agustina "Quita" Rosales, Rosa Corbera de Varas, Agustina Rosales, etc. Primeros Agentes sanitarios: Gabriela Quiroga, Sr. Oscar Salinas. Personal de maestranza; ambulancia con chofer recuerdo en ese cargo a Osvaldo Castro, Jorge Magallanes, Arturo Gómez, etc . Cuando se jubila la administradora del hospital, Sra. Etelvina Gómez de Acuña, ocupa el cargo la Sra. Gabriela Quiroga de Pildaín, cuando ésta pide traslado queda vacante el cargo, que hoy ocupa la Sra. Irma Muñoz de Molina.

Al inicio el hospital funcionó con atención completa, se realizaban partos, suturas, y toda atención... En la actualidad el hospital cuenta con atención de Laboratorio, Rayos X, Farmacia, Odontología, Kinesiología, Obstetricia, aunque no se hacen partos, sí se atiende control de embarazo.

En 1997, el hospital se traslada con todas sus cosas a la Estación ferroviaria pues el edificio necesitaba arreglos, se remodeló completamente. Regresando luego a las actividades en un edificio reluciente y cómodo, cuya remodelación se inaugura el 8 de octubre de 1997 con la presencia del Gobernador Dr. Adolfo Rodríguez Saá quién hace entrega en ese acto de una nueva ambulancia.

Para 2017, hay dos médicos clínicos, Dra. Luciana Gil y Dr. Omar Molina. Cinco enfermeras: Gabriela Quiroga, Felisa Jaime, María Blanco, Adriana Martínez y Dominga Castro, como Jefa de enfermeras.

Tiempo después de Fallecido el Odontólogo en funciones, el 27-06-2011, al hospital se le impone el nombre, "Dr. Miguel Ángel Palermo", en su honor, por considerarlo un excelente profesional y persona.

**Pido disculpas si he obviado algún nombre pues esta parte de la historia ha sido completamente re-construida en base a testimonios orales.*

10 - Usina:

En el año 1972, se auto convoca un grupo de vecinos, con la inquietud de gestionar, la instalación de energía eléctrica para el pueblo, forman la Cooperativa Eléctrica (algunos integrantes que recuerdo, Don Miguel Mascaró, Cándido Herradón, entre otros.) y realizan las gestiones ante el Gobierno Provincial. El 03-03-1973 se produce el

primer encendido de un motor generador "Ansaldo", suministrando energía de 7 a 11 hs. y de 18 a 24 hs. estando a cargo de esta tarea Silverio Hondere (mi padre) y desde el 31 de Mayo, se extiende este beneficio a la localidad de Anchorena, previo tendido de la red ; agregando dos horas más de energía, se comenzaba a las 16 hs. hasta las 24 hs. Luego se suma al servicio el Sr. José Fernández y el 24-11-1973 se pone en marcha un segundo generador "Man", aunque trabajaba solo uno, pasando a generar en horario continuo de 7 a 1 hs. Se amplía el servicio hasta Ca. La Verde, luego con líneas rurales. Llega desde Villa Mercedes, José Viglioni, que permaneció trabajando en ésta por un tiempo, luego es nombrado Nelson Mauro.

En 1989: Se hizo la interconexión con la línea que ingresa desde Chocón por el Norte de La Pampa (Realicó) a través de la línea que nos unía a Fortuna (que queda de generadora ante las emergencias), años más tarde se coloca un motor más grande que reemplazó a los dos mencionados anteriormente. La empresa primero fue Agua y Energía Eléctrica (Nacional), luego SESLEP (cuando pasó a provincial) y hoy es EDESAL. Actualmente en Fortuna, hay diecisiete empleados y en Arizona, dos; Juan C. Ojeda y Diego Ulloa, atendiendo y proveyendo con Líneas de alta tensión de 313 kw.



Ref. 376 a 379. Fuentes: Arr. izq.:Obreros construyendo el galpón para la Usina, gentileza de H. Miranda, además otras vistas de la usina y vehículos. En la actualidad está destruída. (2016) Ab. Izq.:Copia de recorte de diario, del Arch. Privado N° 12708, de E. Tello Cornejo, Año 1976. Inauguración alumbrado público a gas de mercurio. A la der. Foto propia de uno de los motores que supieron generar energía para el pueblo.

11.- Municipio:

Se declara por ley, el cargo de Comisionado Municipal para Arizona, el día 26 de abril de 1944, cuando se habilita además el primer libro foliado, páginas del N° 1 al 400. El primer Comisionado Municipal fue don Aquiles Zelaschi, quien tiempo después decide mudarse, renuncia y por órdenes del Superior Inspector de comunas, Sr. Raúl Campo, hace entrega de dicha comuna, al señor Elías Vodanovich.

En los comienzos de la vida comunal, no contaba el pueblo con edificio propio, por lo que quienes eran electos para tan honroso cargo, trabajaban desde sus viviendas particulares a la vez que continuaban desarrollando sus ocupaciones habituales, incluso algunos de ellos donaba su dieta para las diferentes instituciones del medio. En principio eran Comisionados Municipales, con períodos de dos años hasta 1983, que cambia la ley.



Ref.380. Fuente: Copia de un Periódico de San Luis, (c.1946). Gentileza de Dora Moreira de Annecchini.

También se proyectó la construcción del edificio comunal, lográndose la aprobación para un Centro Cívico en 1958, que por los vaivenes de la historia política Argentina, se inaugura recién en 1971, siendo intendente: Cándido Herradón.

19-03-1971: Acto de inauguración del edificio para Centro Cívico, donde a partir de la fecha funcionarán las siguientes reparticiones; Intendencia a cargo del Sr. Cándido Herradón, Inspectoría de Trabajo a cargo de Antolín Sosa, como Inspector Departamental. Teléfono por cabina pública a cargo de M. Catalina H. de Díaz, (tendido e instalación a cargo de la Compañía de Telecomunicaciones 181 con asiento en Bahía Blanca, Bs.As. a cargo del operativo, el Mayor J. Carlos Amiano), y la sucursal del Banco de la Provincia de S.L. que funcionaba en local alquilado, se trasladará a desempeñar su actividad a partir del día 13-03-1972, cuando ya era Gerente el Sr. Julio Osvaldo Coria.



Ref. 381 a 384. Fuentes: Tres diferentes tomas, de distintas épocas, del edificio Municipal y una de Octubre de 1972, día que se inauguró el Monumento a la madre en el jardín de la Municipalidad (En la toma: la familia Herradón).



Ref. 385. Foto de Izq.: aparecen de izq. a der. Elina de Suárez, Teresa N. de Miret y María R. de Daniele, madres longevas y de familias fundadoras, descubren el busto alusivo, en los jardines de la municipalidad.

Ref. 386. Der.: Vista del Centro Cívico, desde la esq. Av. Santamarina y San Martín (foto extraída de internet, crédito a quién corresponda)

También años más tarde funcionó allí la Oficina de DOSEP, Obra Social de los Empleados Públicos, atendida por la Srta. Vilma Suárez, quién le hace entrega a Dora Moreira y ella, a Dominga Díaz, cumpliendo esa función años más tarde la Sra. Margarita Scheffer.

Galería De Intendentes:

Aquí están las personas que tuvieron nuestros destinos en sus manos, elegidos o impuestos, con decisiones acertadas y otras no tanto, las que cuando dejan de ser la autoridad que nos rige, seguimos viendo, tratando o recordando por que fueron y son nuestros familiares, vecinos o amigos.



1 - Achille (Aquiles) Salvatore Francesco Zelaschi: Hijo de Giuseppe Zelaschi y Rosa Biscaldi. Nació el 23/03/1887 en Borgo San Siro, Pavia, Italia. Con 22 años llega por primera vez a Argentina, y se radica en Vértiz, La Pampa. El 01/07/1913 se casa con Lucía Salto en la parroquia de la Merced de General Pico, La Pampa. 1914: nace su primer hijo: José Zelaschi en Arata, La Pampa y en 1916: nace Juan Zelaschi en Arata, La Pampa. En 1922: viajan a Italia con intenciones de radicarse allí definitivamente, en la zona rural de Tromello, cerca de Gambolò, provincia de Pavía, región de Lombardía. Allí en 1923, nace Celso Zelaschi y en 1925, nace Celestina Zelaschi. El 10/11/1927, la familia Zelaschi regresa definitivamente a Argentina. Una vez en el país resuelven radicarse en una localidad del sur de San Luis llamada Arizona. Allí instala una vez más una panadería, retomando el oficio que ya había llevado adelante en Vértiz y en Arata. Con los ahorros traídos de Italia compra campo en esa zona para cría de ganado vacuno. También tenía una barraca donde acopiaba cueros, pieles, lana, etc. y era representante de la firma Colombo y Magliano. Primer Comisionado Municipal por el *Período* desde el 26 de Abril de 1944, hasta que ese mismo año por la radicación de Celestina en General Pico con algún problema de salud, deciden a Aquiles a vender todo y mudarse a vivir a Pico. Ante su renuncia y por decisión del Superior Tribunal de Comunas, entrega a E. Vodanovich. Compra campo en la zona y se dedica a la actividad agropecuaria. Para 1960 se retira de la actividad y vive rodeado de sus afectos. Murió el 10/07/1979 en General Pico, La Pampa, Argentina. (Gentileza de su

nieto: Cdor. Eduardo Tosso)



2 - Elias Vodanovich: De su fecha de nacimiento solo tengo que fue en Marzo. Casado con Felisa Orroño, padres de cuatro hijos: Sara, Héctor, Lía (Pompón) y Felisa. Intendente por decisión del superior tribunal de comunas, en el *Período* desde 1944 hasta 02-01-1946, socio de la firma Bracco y Orroño, en Ing. Foster (La Pampa), y luego en Arizona, socio y administrativo de la misma firma, en almacén de Ramos Generales, despacho de combustibles, etc. Por parte de su esposa, fue uno de los socios de los campos en San Luis / La Pampa, de esa firma. Jefe comunal en el *Período* desde 1944 a 02 de Enero de 1946. Falleció en Buenos Aires. (Gentileza de su nieta Marina Schaar, residente en EE.UU).




3 - José Oscar Anecchini: Sus padres Alicia Ihitsague Hergüin y José Anecchini. Nació el 03 de Marzo de 1924, trabajó como comerciante y administrativo en la firma Anecchini-Ihitsague (Almacén de ramos generales y acopio de frutos del país). Casado con Isolina Alonso, tuvieron un hijo, José Arnoldo, que nació 1946. Fue electo intendente por el Partido Laborista, por el *Período* de 02 de Enero de 1946, hasta su fallecimiento, ocurrido el 12 de Mayo de 1950, a los 26 años. Asumiendo provisoriamente el Sr. Quevedo para completar el mandato. (Gentileza de su nuera Dora Moreira).



4 - Miguel Quevedo: Casado con la Sra. René Sosa, Llegaron desde San Luis, ambos como Maestros, luego fue director de la Escuela 45; contribuyó enormemente al desarrollo cultural y deportivo del pueblo. Padres de Yiya, Francisco y Horacio. Completa el mandato de José Oscar Anecchini, como interventor, por el fallecimiento de éste, luego fue electo por el PJ, para el *Período* que cumplió desde el 01 de Julio de 1950 a 1953. A fines de la década del '50, regresa con su familia a San Luis, siendo nombrado posteriormente, como Presidente del Consejo Prov. de Educación. Durante un viaje a San Juan, en un accidente automovilístico pierde la vida junto a su esposa e hija Yiya, recién recibida de Médica. (Gentileza de Ester Miret, María Torrez y Elisabeth Khol).



5 - Felix Calandri: Nació en Caleufú, el 5 de Octubre de 1924, Hijo de Lucia Armando y Mateo Calandri, desde jovencito colaboró con la atención del Hotel Italia, arreglaba radios, luego con su hermano Mateo Francisco "Tito", se hicieron cargo de la sodería y almacén de ramos generales "Casa Calandri ". Casado con Noemí Josefina Sartirana, padres de Mirtha y Juan Carlos. Intendente interventor en el *Período* 1953-1955. Falleció el 24 de Febrero de 1994, en Gral. Pico, L.P. (Gentileza de María de los Angeles Trejo y su hijo Juan Carlos).



6 - Amancio Nocetti: Hijo de Rosa Nocetti, nació 19-03-1916 en Estación Hernández, Ringuélet, partido de La Plata. Casado con Ángela Felisa Orellano, padres de Mirta Edit, Alberto Amancio, Oscar Ramón, y Raúl Fredi, padres del corazón de Doris Gómez. Fue intendente electo por el P.J. Asume su *Período* el 01-06-1955. Mecánico en el taller de Moiseiuk, mientras su esposa atendía un almacén de Ramos generales en el domicilio familiar. Luego se traslada con su familia a Intendente Alvear (L. P.) para que sus hijos puedan continuar los estudios, allí trabajó 10 años como jefe de taller de Ika y Deutz, de la firma Camargo Hnos. Independizándose más tarde como vendedor de automóviles y también en sociedad, con reparación y restauración de autos. Falleció el 29 de Febrero de 1984. (Gentileza de sus hijos Oscar y Alberto).



7 - Emiliano Álvarez: Sus padres, Manuel Álvarez y Benita Canale. Nació en Adolfo Van Praet, La Pampa, el 11 de Junio de 1915. Eran diez hermanos, cursó estudios primarios. Siendo joven trabajó en el campo en la zona de Realicó. Luego de un tiempo, partió hacia La Maruja en donde trabajó de acompañante de camionero. Allí, en esa localidad, se casó con Francisca Viazzo, y donde nace su primera hija llamada María Esther, el 21 Marzo de 1949. Se traslada a Arizona, San Luis, acompañado de su familia. Allí encontró una oportunidad de trabajo dentro del aserradero de la localidad. Un tiempo después, El 28-07-1963 nace su segundo hijo, Carlos. Fue intendente por UCRI, durante el *Período* 1957-1958.

Ya siendo mayor, entra a la Municipalidad a trabajar de parquero. Su último trabajo, ya que se jubiló allí. A la edad de 76 años, fallece, en Gral. Pico, el 5 de Junio de 1991. Sus restos descansan en Trenal, L.P. (Gentileza de su hija María Esther).



8 - Cándido Herradón: Sus padres Esperanza López y Cándido Herradón Fernández, una hermana: Elvira. Nació en Dorila (L.P.) Residió en Conhelo, Lincoln, Ing. Foster, Casado con Paulina Chazarreta, padres de: Héctor Oscar, Rosa del Carmen, Paulina María, Guillermo Cándido, Miguel Antonio, Joaquín, Santiago Jorge, Germán Omar, Mirta Inés y Yolanda Haideè. Llegó a Arizona con su familia aprox. en 1955, e instaló su propio aserradero "El Pampero", trece años más tarde se hizo cargo de la fábrica de parquets "El París". Fue Intendente Interventor en los *Períodos*: 1958-1965, 1967-1973, 1976-1981. Se jubila de Intendente. Fallece el 23 de Marzo de 1992. (Gentileza de su hija Yolanda).



9 - Agapito Rinaldi: Hijo de Pedro Rinaldi y María Castagno. Nació el 24 de Marzo de 1920, casado con Angela Perasi, sus hijos Roberto, Olga Eva, Mabel Aída y Silvia Dora. De profesión albañil, construye el aserradero de Castro y el club entre otras obras, trabajó muchos años en el campo de Castro Feijoo, luego estuvo viviendo en nuestro pueblo. Fue intendente por el PJ, en el *Período* de 01-05-1965 hasta 1967, años después volvió a Caleufú donde paso el resto de su vida. Falleció en Gral. Pico el 28-11-2005, sus restos descansan en Caleufú. (Gentileza de sus hijos Mabel y Beto).




10 - Néstor Francisco Angiono: Hijo de Pedro Angiono y Flora Torrez. Nació en Arata, L.P., el 6 de Septiembre de 1929. Cursó la escuela primaria en Esc. N° 45, de Arizona. De profesión Camionero. Casado con Martina "Tina" Luna, padres de: Pedro y Graciela. Fue elegido intendente por el partido Justicialista, ejerciendo ese cargo en el *Período* 1973-1976. Años más tarde se radicó en Gral. Pico (L.P.) continuando con su profesión de camionero, hasta su fallecimiento el día 11 de Octubre de 2003. (Gentileza de su hija Graciela).



11 - Aberaldo Cardonatto: Nació el 24 de Marzo de 1935, casado con María del Carmen Anecchini, padres de Silvia, Mirta, Dante y Ariel. Trabajó de estafetero en Ing. Foster (L.P.), luego le tocó el servicio militar en la Marina, cuando regresa entra a trabajar en el correo de Arizona, luego como administrativo en la firma Castro Feijoo, y más tarde como socio y administrativo en la firma de José Anecchini e hijos. Fue intendente interventor, durante el *Período* 1981-1983. Falleció el 22 de Octubre de 1987. (Gentileza de su esposa María del Carmen).



12 - Sadit A. Anecchini: Sus padres Alicia Ihitsague y José Anecchini. Nació un 3 de Septiembre de 1930. Casado y divorciado con María Bausa, padres de Adriana. Camionero, Comerciante, productor agrícola y ganadero de la firma familiar. Casado en segundas nupcias con María Aydé Salas, padres de María Elida, María Elena, Fabricio y José Carlos. (*06-05-1958: aparece en algún dato, como Interventor interino, información sin confirmar) Intendente en los *Períodos* 1983-1985 electo por el MID y 1985-1987, electo por FREJULI. Falleció el 18 de Junio de 1988.



13 - Ramón O. Soto: Hijo de María Celia Fernández y Ramón Soto Rodríguez. Nació en Anchorena el 12 de Octubre de 1927. Casado con Nelda María Torrez. Padres de dos hijos: Oscar y Celia. Comerciante con hospedaje, bar y restaurante. Policía. Intendente en el *Período* desde 1987, hasta que fallece el 13 de Abril de 1990, asumiendo para completar el mandato, su vice intendente C. Scheffer. (Gentileza de su esposa Nelda Maria "Luli").



14 - Carlos Scheffer: Hijo de Ramona Lucero y Alejandro Scheffer, nacido el 17-10-1939, casado con Celina Gutiérrez, padres de Juan Carlos, Margarita, Pablo y Anabela. Padres del corazón de Marcela. Trabajó en la firma de Castro Feijó y Cia, fue Capataz del aserradero "El Toyita", luego con taller mecánico propio. Asumió siendo intendente suplente el 13-04-1990, luego electo por el PJ, en los *Períodos* de 1991-1995 y 1995-1999. Hoy comerciante y Jubilado.



15 - Héctor Dante Eleno: Sus padres Sixta García y Ángel Eleno. Nació el 26 de Julio de 1948, en Arizona. Casado con Nidia Suárez, padres de Alejandro, Natalia, Pablo, Bruno, y María Luz. Empleado en la firma Daniele hnos. y Prezaventto; bancario por 23 años, electo intendente por el P.J. para el *Período* 1999-2003. Se desempeñó como Empleado en Legislatura Provincial. Jubilado. (Gentileza de su esposa Nidia)



16 - Jorge Ariel Figueroa: Sus padres Rogelia Funes y Pedro Jorge Figueroa. Nació el 28 de Julio de 1978, en Gral. Pico. Cursó sus estudios secundarios en Arizona. Continuó sus estudios universitarios en la ciudad de San Luis. Casado con Virginia Bazán, padres de Florencia y Máximo. Electo intendente por el *Período* 2003-2007 (PJ). Re-electo como intendente comisionado 2007-2011 por FPJ, pero se postuló y resultó electo, el 28 de Junio de 2009, como Diputado Provincial por el Departamento Dupuy, por la Alianza Acuerdo Cívico y Social, (sucediéndolo en el municipio, el vice-intendente, Pedro Jorge Figueroa hasta cumplir ese período), mientras él no pudo asumir en la HCD. En 2012 ante la renuncia de Virginia Bazán, la Diputada titular electa, asume como Diputado provincial y preside la comisión de Deportes de la Cámara de Diputados. Luego candidato a Intendente por la Alianza Compromiso Federal, resulta ganador por el *Período* 2015-2019 y logró la reelección a la Intendencia, por el F. Unidad Justicialista, para asumir por un cuarto *Período* a cumplir entre 2019-2023.



17 - Jorge Pedro Figueroa: Sus padres Segundo Figueroa e Isabel Ortíz. Nació en Telén, L.P., el 30-11-1957. Casado con Rogelia Funes, padres de Ariel, Diego y Gastón. Padre del corazón de Cristian. Ha trabajado de Empleado, Comerciante, entre otras actividades. Asumió como Vice-Intendente para cubrir el *Período* 2009-2011 (en que su hijo Ariel, siendo intendente, resulta electo como Diputado Provincial). Luego fue Electo para cubrir el *Período* 2011-2015 (Alianza Compromiso Federal). Empleado Municipal. (Gentileza de su hijo Gastón).

Ref. 387 a 403. Por Fotos. Fuentes: Gentileza de familiares y allegados.

Corralón Municipal: No tengo fecha específica de inauguración, sí creo que como está ubicado en una sección de la manzana frente al Municipio y en principio solo tenía la proveeduría de agua que se utilizaba para los servicios de la comuna y el resto era solo baldío hasta que construyeron la usina, alrededor de 1971, tal vez por eso allí comenzaron a dejar la poca maquinaria con que contaba la comuna y luego se comenzó a construir un tinglado, al que luego le agregaron las paredes.



Ref. 404. Fuente: foto propia, año 2016



Ref. 405. Fuente: Archivo privado N° 12711, de E. Tello Cornejo, año 1972. Adquisición de maquinarias. Intendente C. Herradón.



Ref. 406. Fuente: Foto de un momento del almuerzo celebratorio del 48° Aniversario del Pueblo.

He averiguado, sin suerte, sobre temas referentes al Municipio pero no saben darme datos fehacientes. Aducen además que no existen los libros de Actas. Antiguamente sí, los había.

“Las grandes obras, las sueñan los genios locos, las ejecutan los luchadores natos, las disfrutan los felices cuerdos y las critican los inútiles crónicos”.

Proverbio Ruso.

12 - Club Social y Deportivo Arizona y el Fútbol:

Según testimonios, a principios de 1939, un grupo de personas que se reunía en el salón del Sr. Albertano Izaguirre, comienzan a comentar sobre la inquietud de fundar un club social, luego comienzan a reunirse con el objetivo de, armar una comisión, y lo hacían en el Hotel de Calandri, ya tenía entonces varios simpatizantes, mencionan entre ellos a algunas personas como, la Sra. René Quevedo, Sra. Lia Vodanovich, Adela del Rollo, etc. También solían organizarse bailes en el Galpón de Acopio N° 1 del ferrocarril.

Un día deciden organizarse mejor y con invitaciones expresas se convoca a reunión para el 23 de Septiembre de 1944, a las 23 hs. Se reúnen unas 90 personas ...en un galpón cedido por Basilio Rodríguez, donde se firma la primera Acta constitutiva, quedando conformada una Comisión provisoria, por mayoría de votos integrada por:

Presidente: Vicente Moralejo
Vice-presidente: Victor Viroletti
Secretario: Vicente Blanco
Pro-secretario: Marcelo García
Tesorero: Salim Cubaile.

Pro-tesorero: Ángel Daniele
Vocales: Francisco Rubio, Alfonso Ortiz, Juan Torres.
Revisores de Cuentas: Francisco Suárez y Juan Sabater
Secretarios de Actas: Wenceslao Mariqueo y Primo Daniele.

El 30 de ese mismo, el acta detalla, que se reúne la nueva comisión para organizar el trabajo de asociar a los vecinos, determinar el valor de la cuota mensual, elaborar los estatutos, etc. Para lo cual designan una Comisión Directiva, encabezada por:

Presidente: Ángel Daniele - Vicepresidente: Amancio Nocetti.

A quién primero le alquilan la explotación de la cantina fue al Sr. Sadit Ihitsague, por la suma de \$30 mensuales, incluido ...cuando se realicen bailes y veladas. El Sr. Marcelo García, pide autorización para formar un equipo de fútbol que represente el nuevo club para competir con el pueblo vecino. La comisión resuelve invertir una suma para arreglos del galpón, a efectos de realizar veladas. El Sr. Ángel Daniele, dona una ruleta, el Sr. V. Moralejo dona 17 sillas, 2 mesas y 2 lámparas “Petromax”.

El 12 de Octubre de 1945 se elige por lista y voto secreto la nueva Comisión directiva, quedando encabezada así:

Presidente: Manuel Da Silva Henriquez y Vice-presidente: Victor Viroletti.

En reunión posterior el presidente, propuso comprar una manzana o quinta para construir la cancha de fútbol así no practicaban este deporte en sitios ajenos a la institución, lo que planteo disidencias en el grupo; una parte entendía que si no se practicaba deportes no coincidía con los principios fundamentales del club y se retirarían varios socios, luego de intensos intercambios de ideas, se realizaron cambios en la comisión quedando así:

Presidente: Elías Vodanovich y Vicepresidente: Alberto Garro.

Finalmente el 16-03-1947 Siendo Presidente el Sr. Elias Vodanovich, se pudo comprar una manzana con un galpón de chapas, al Sr. Basilio Rodríguez... (sobre las que hoy son calles 9 de julio y Av. Santamarina, entre Belgrano y Moreno) en la suma de \$ 32.000, donde se realizaban actividades (lugar que Don Basilio usaba para acopio o barraca, también allí había tenido su primer taller mecánico Don Pedro Angiono, anterior a la venta y les prestaban para las primeras reuniones del futuro club social).



Ref. 407. Foto donde a la izq. del niño puede apreciarse lo que fue el club de chapa, primera edificación, antes de 1954. Gentileza de Valentín Velásquez.

1948: Se adquiere el primer equipo de camisetas oficiales con los colores de la institución (anteriormente fueron con los colores de Atlanta)


Cuando se decide hacer la sede a nueva, toda de material, se convocó a reunión en general, intendente, socios, todos; lo cierto es que con mucho trabajo y la participación del pueblo se logró. (Testimonio de Floro Ullán).

Según Estatuto original obrante en mi poder, en su Art.1° dice que -en Arizona, Dpto. Gral. Pedertera, hoy Presidente Perón, Provincia de San Luis, República Argentina, en la Asamblea de vecinos celebrada el día 23 de septiembre de 1944, se resolvió formar una institución Cultural y deportiva con denominación de "Club Social y Deportivo Arizona"- y 35 artículos más con la reglamentación que regirá la vida institucional del club. Certificados por el Escribano Julio Adolfo Amieva, Inspector de Justicia, y Estatutos aprobados en Asamblea General Extraordinaria el día 25 de Diciembre de 1949-.

1949-25 de Diciembre: En Asamblea General extraordinaria, se aprueba el Estatuto social del club, que comenzara a regir a los 60 días de esta fecha y se indica expresamente los que serán los colores distintivos del club y se decidió que diga "El distintivo del club será Rojo y Blanco".

11-03-1951: En gestión de Ángel Daniele-Amancio Nocetti, tramitación en Inspección Gral. de Justicia para funcionar con Personería Jurídica, quedando bajo el Legajo N° 11/51, del día 15 de Junio, adjuntando la primera nómina de Socios, conformada así: Elías Vodanovich, Luzbel García, Félix Calandri, Ángel Daniele, Enrique Daniele, Francisco Suárez, Juan Torres, César Suárez, Valentín Altamirano(h), Sadit Anecchini, Humberto Suárez, Feliciano Arroyo, Vicente Blanco, Sadit Ihtsague, Alecio Daniele, Primo Daniele, Angel Moiseiuk, Lidio Colombatti, Atilio Escudero, Amancio Nocetti, Victor C. Viroletti, Alberto Serra, Laureano Fernández, Jorge Kohl, Matías Mauro, Lucio González, Osvaldo Arguello, Antonio García, Raúl Maza, Ramón Sepúlveda, Mateo F. Calandri, Eduardo García, Sixto Altamirano, Atilio S. Ihtsague, Wenceslao Puegher, Juan Moreira, Horacio Fernández, Luis Alvarez, Roberto Maidana, Mario Montero, José

S. Montero, José Galván, Wenceslao Kohl, José Álvarez, Trinitario Pérez, Héctor Travesino, Cayetano Ansorena, Valerio Requelme, Benito Sosa, Bonifacio Escudero, Wenceslao Fernández, Alejandro Lucero, Miguel Rodríguez, Juan Mascaró, Visitación Fernández, Daniel Blanco, Julián Ullán, Marcelino García, Ubaldo Rodríguez, Ramón Gómez, Isidro Troncoso, Juan Prezzavento, Luis Fernández, Lucas Lucero, Ignacio Suárez, Lucio Arguello, Julián Gómez, Juan Gómez (h), Anselmo Cisneros, Paulino Miranda, Esteban Reffort, Roberto Romero, Benicio Ferreira, Juan Mayer, Julio Scheffer, José Barrios, Enrique Wacsman, Pedro Rossi, Miguel Quevedo, Francisco Flores y Juan Quiroga. Firman el listado, el Presidente Ángel Daniele y el Secretario Victor Viroletti.



Ref. 408. Fuente: Copia de Actas Originales guardadas en Expediente en Personas Jurídicas de la Pcia. de S.L. Gentileza de Srs. Raúl Rivas, Ariel Figueroa e Ivana Fúnez.

También este año se realizaron las primeras matinés. Se aumenta la cuota social mensual y la de ingreso. Se compraron muebles y útiles. Viaje a San Luis a tramitar ante las autoridades un subsidio para la construcción de la sede y el 27-09-1951, con apertura de Legajo N°11/1951 se obtiene la *Personería Jurídica*; que durante muchos años se respetó y cuidó con mucho celo.


Marzo de 1952: Renovación de Comisión, quedando nuevamente de Presidente Ángel Daniele – Vice-presidente Amancio Nocetti.

En el periodo 1952/53 se alquila la cantina al Sr. Juan Torres por la suma de \$300, mensuales.


1954/55: En Gestión de Ángel Daniele, se adquieren 60.000 ladrillos para construir la sede en material. Siendo uno de los constructores Don Agapito Rinaldi. Según testimonio de Donato López, los ladrillos se traían del campo "El Mojón" en camiones de colaboradores locales, adquiridos al Sr. Oyola.

1956: Siendo presidente Ángel Daniele, se produce un hecho espectacular. Esto fue la inauguración de la nueva sede, construida totalmente de material, celebrándose con una gran fiesta que duró tres días a pesar de que llovía bastante, se programaron

diversas actividades, como comidas, carreras, taba, mesa de billar y dos noches de baile con la actuación de un conjunto orquestal de Trenel, L.P. de Edgar Galende. Dadas las malas condiciones de los caminos llegaron hasta Caleufú y no pudieron seguir en su vehículo, saliendo Don Julio Illuminatti, vecino de Caleufú, en su auxilio, los llevó hasta Arizona y por supuesto se quedó el tiempo que duró la fiesta (del relato de Don Floro Ullán).



Ref. 409 a 412. Fuentes: club en construcción, sede terminada, otra imagen luego de refaccionada y luego ampliada. Gentileza de Elena Daniele y propias.



Ref. 413. Fuente: Pergamino de la inauguración de la nueva sede. Gentileza de Elena Daniele.

Tiempo después cuando la primera comisión entrega el salón terminado, éste estaba completamente sin muebles, llaman a reunión para renovar la comisión, ahí entra un

grupo de gente más joven (7 miembros) siendo esa primera reunión muy fuerte, para hacerles entender que tenían una visión diferente, pues ya estaban los aserraderos, querían hacer bailes; se debate, define el presidente, contratarían la orquesta de Ravelino, que venía de Bs.As. en tren. Se organiza la velada, les queda muy buena ganancia y de allí en más fue más fácil organizar un baile por mes, se vendían las reservas de mesas y con eso se compraban las cosas necesarias. El Sr. César Suárez fabricó las mesitas de madera, se vendían las reservas de mesas, se organizaban carreras cuadreras, a los dos años cuando entregan a una nueva conducción ya habían construido los baños con su pozo ciego (Pocholo Suárez lo calzó), la cantina, cuando organizan las últimas carreras de caballo ("cuadreras" en campos prestados) con la ganancia ponen el cielorraso (1 ½ m. de encofrado de madera) más tarde proyectaban cine, para lo cual adaptaron el salón con una pantalla que se rebatía sobre el escenario y gruesos cortinados entre las columnas para mejorar la acústica y al que bautizaron con el nombre de "23 de Septiembre" (Carlos Scheffer y Alecio Daniele, eran los encargados de la proyección). Para lo que se construyó un habitáculo de dos niveles, anexo al salón, donde se encontraba la máquina proyectora, que se adquirió junto con una hermosa pantalla, lo que era todo un adelanto para la época y que unos años más adelante, nuevamente la desidia, dejó perder. El cinematógrafo, según testimonio de Carlos Scheffer, funcionó durante seis años aproximadamente. Parte del testimonio lo aportó Andrés Blanco.

* *Los inicios del Cine en el pueblo, se mencionan en Cap. VIII.*

1957 a 1958: Presidente Julián Ullán

Ejercicio 01-04- 1959/31-03-1960: Presidencia de Enrique Álvarez, compra de 50 sillas de madera blanca, colocación piso de mosaico en la vereda, pisos de parquet en los baños, compra de motor o grupo electrógeno para conectar bombeador y proveer energía al salón, colocación de 80 plantas de eucalipto alrededor de la manzana del club, un equipo de futbol con los colores de la institución, colocación de cielorraso y pintura total del salón.

1961 a 1962: Presidente Sr. Andrés Blanco. Se construye un lugar para cantina y anexo un Reservado para Socios, exclusivamente.

1963- 1964: Presidente Enrique Daniele.

Esto es rescatado de testimonios orales: Cuentan con un dejo de picardía que: -" como necesitaban juntar fondos, Doña Dominga Godoy les prestaba el sótano de su negocio donde organizaban "timbas" y también en la trastienda de la farmacia de Delsoglio"-, por supuesto que no estaba permitido pero muchas veces el Comisario de turno, hacía la vista gorda, porque la recaudación era para un beneficio social. Hubo una época en que se reunían y jugaban por abultadas cifras a los dados o a la taba, especialmente en las fiesta patria en que se hacían las reuniones más importantes y las cifras depositadas o "Coimas" eran para beneficio del club"...



Ref. 414. Fuente: Foto de carrera cuadrera, para recaudar fondos. Gentileza de G. Angiono.

1965 a 1966: Presidente Sadit Anecchini

1967 a 1968: Preside la institución el Sr. Andrés Blanco.

1969 a 1971: Presidente Sadit Annechinni,



Ref. 415. Fotos 25° Aniversario de la institución.

Ref. 416: foto de pergamino. Gentileza de Elena Daniele y Jorge Prezzavento.



1969: En gestión de Sadit Anecchini, se sortea una Rifa de un auto 0Km, adquirido en Gral. Pico, a la firma Belfiore, Charrette y Cia. Siendo beneficiado en el sorteo un empleado de la misma agencia que vendió la unidad. (contado por Antonio Padilla).

Además se adquirieron 150 sillas tapizadas y 150 sillas de madera, así como adquirieron el motor diesel para iluminación y electricidad del salón.

También por esta época se menciona la edificación de la cantina, mejora en los sanitarios y secretaría.



Ref. 417 y 418. Fuente: Copia de un talón de la rifa y Foto de 26° Aniversario del Club. Gentileza de Elena Daniele y Paulina Herradón.

1971 a 1972: Preside la comisión el Sr. Enrique Daniele.

1973 a 1974: Sadit Annechinni, quien en mitad de su gestión renuncia por algunos conflictos y completa el mandato su vicepresidente Sr. Antonio Padilla.

1975 a 1976: Presidente electo Sr. Hugo Miret.

1976-1977: José Alfonso "Gollo" Annechinni.

Septiembre 1976: Se presta el salón, como siempre, para organizar los festejos del cincuentenario del pueblo, actuarán "Los Altamirano" y se espera congregarse mucha gente, por lo que se anexa una carpa, pero sin sospechar que esa noche, entre el 8 y el 9, caería una abundante nevada, por lo que tuvieron que desarmar la carpa para que no se rompiera con el peso y ya el ánimo no fue el mismo por el intenso frío.

1977: Contaba el club en este año con casi 400 socios. Esto voy a contarlo con cierto temor a errar los datos y reitero, se han "extraviado" todos los libros originales, por lo que serán aproximaciones, este año el club, municipio local, Escuela secundaria en conjunto con la Municipalidad de Anchorena, organizaron una jornada automovilística.

Siempre siendo un pionero en avances, el club adquiere un aparato de música con propaladora. ¿En qué consistía? Primero con una bocina, luego fueron tres y más tarde con cuatro bocinas instaladas en los ángulos del techo del club, con 2 parlantes, 2 micrófonos y consola para discos de pasta, la que se utilizaba los fines de semana para poner música a la tardcecita y pasar anuncios de las actividades sociales que realizaba la institución. Desde que tengo recuerdo la atendía Nelson Mauro, quién así lo confirma.



Ref. 419. Fuente: desconocida, imagen del club con las bocinas de la propaladora sobre el techo.

1977-1978: Dr. Carlos Ramírez García, realizan en esta gestión la campaña del poste y vacas, para juntar fondos para comprar placas de cemento, para hacer una pileta de natación.

1978-1980: Jorge Prezzavento



Ref. 420. Fuente: 35° Aniversario, en la foto Ángel Daniele, Dominga Godoy, Emilia de Blanco y Alicia de Anecchini, los socios más antiguos, presentes en la fiesta, cortan la torta aniversario. Gentileza Elena Daniele.

1980-1982: Carlos Hugo Villa, en su gestión recuerda haber construido todo el revestimiento interior, zócalos, mejoras varias, además del fútbol, etc.



Ref. 421. Fuente: desconocida, foto del 38° Aniversario.

1982- 1986: Presidente el Sr. Carlos Scheffer.

14-08-1987:(Acta N° 476) Asume como Presidente el Sr. Héctor Eleno.

1987: La sub-comisión de fútbol, recaudó fondos con los que adquiere varios terrenos que luego transfiere a la Comisión Directiva del Club, algunos donde luego le permitirían a una empresa de telefonía celular instalar una antena a cambio de cuotas mensuales por alquiler. Según registros catastrales de 20-02-1987, T. 6 Folio 494, N° 1653, le corresponden al Club de la Mzna. 13, lotes A, B, D, F (donación 1981) G y H. entre los años 1957 y 1962. Según el Reg. de 29-03-1988, por Ley 3236, de Mzna. 41, lotes F, G y H y de Mzna. 49 Lotes A, B, C, D, E, F, G y H (que el club le transfiere luego al Municipio local para la construcción de un barrio de viviendas)

25-06-1988: (Acta N° 485) Carlos Scheffer.

Acta N° 488: (la fotocopia, carece de N° de pág. del libro de Actas del C. S. y D. Arizona) dice: " Se han reunido el día 21 de Agosto de 1987, a las 21 hs. en la sede social, los miembros de la C.D. convocados por el Presidente Sr. Carlos Scheffer y el tesorero Sr. Jermán Omar Herradón a firmar la Escritura traslativa de dominio por la cual el Club adquiere, mediante boleto de compra venta, los Solares A-B-C-D-E-F-G y H de la Manzana 49 y solares A-B-C-D-E-F-G y H de la Manzana 57, en Arizona Dpto. G. V. Dupuy del plano levantado por el Agrimensor Nac. Abraham Rabdil, inmuebles adquiridos a Doña Juana M. Errecarte de Díaz, según boleto de 30-03-1987. Cerrando la sesión a las 22 hs".

Estos terrenos fueron adquiridos con fondos recaudados por la subcomisión de fútbol, pero al momento de legalizar debió hacerse a través de la C.D. por tener ésta el reconocimiento de la Personería Jurídica.

Acta N° 945: Del día 28-09-1989, a las 21 hs, en la pág.183 dice que: "Se reúnen en la sede social, miembros de la C.D con el objeto de donar en forma gratuita al Instituto Prov. de viviendas y Urbanismo, para la construcción de un barrio de viviendas, la Manzana 49, comprada por ésta institución a Juana M. E. de Díaz, mediante escritura N° 32, dejando constancia que se realiza la donación a pedido de la sub-comisión de deportes de esta institución, quienes aportaron los fondos recaudados para esa compra en el año 1987, Acta N° 478, en virtud que la construcción de un barrio favorecerá a la mayoría de los adjudicatarios, considerando que son ellos socios de esta institución, teniendo en cuenta la distribución de la población y sus necesidades por lo que se autoriza para que firmen el Acta de donación y de la escritura traslativa a los Sres. Jermán Omar Herradón, L.E 6.817.828 y a Carlos Scheffer, L.E. 6.803.299, en representación de éste club, como lo hicieron en el momento de la compra de estos inmuebles de lo que hoy se desprende una parte en esta donación. Firma el Acta el secretario Sr. Roberto Raúl Eleno y demás miembros de conformidad".

26-05-1991: (Acta N° 952) Javier D. Blanco

1993-1994: Domingo E. Romero

1995-1996: César Etchart

17-06-1997: Gaspar Etchart

03-03-1999: Susana Ferreyra

28-04-2001: Mabel I. Varas

2002: Roque Balestro

2003 a 2006: Dante D. Cardonatto


Septiembre de 2006, se celebra la fiesta Aniversario, que sería la última celebrada, hasta la actualidad.

2007 a 2011: permanece en Acefalía

06-09-2011: Normalizador Cristian Urquiza


20-10-2011: Ingresa a Personería Jurídica de la Prov. una nota de vecinos pidiendo sea Gerardo Gómez, el normalizador, a quién autorizan a hacerlo pero el 28-12-2011 regularizan la situación nombrando a Raúl Rivas en una "asamblea Extraordinaria" con un acotado listado de socios de los cuales hemos sido excluidos los antiguos socios, quienes mientras lo requirió la institución, cumplimos pagando la cuota social pero ante el ocultamiento o extravío de los libros originales hemos dejado de existir como tales y esto lo digo con profundo dolor, dolor que solamente puede entender quien ama verdaderamente esta institución, un dolor visceral, desinteresado, que brota desde las entrañas y produce impotencia, porque han prevalecido los intereses políticos, los que siempre logramos mantener a raya uniéndonos, haciendo prevalecer el amor al club por sobre los intereses mezquinos, que no son nuevos en la vida institucional. En mi caso personal fue mi padrino quién me inscribió como socia,

por eso saber que hoy ya no lo soy y que no existimos en ningún registro me hace escribir esto con los ojos nublados por el dolor, por mí y por los demás, más cuando pienso en mi padre, que viniendo cansado de su trabajo (que no era liviano), a seguir poniendo el hombro para sostener y ayudar a engrandecer nuestro querido club, con nuestro tiempo y nuestro dinero, es digno por lo menos de un mínimo respeto- Como están en mis manos documentos que hoy ya no se estilan es que voy a poner estas fotos; de los antiguos carnets de Socios, del Estatuto y de las antiguas fichas de los jugadores.



Ref. 422 y 423. Fuente: Estatuto propio y de ficha de jugador del club. Gentileza de Natividad "Chicle" Bulacio.

En algunos videos aportados gentilmente por Lidia Suarez, he encontrado que en las diferentes fiestas aniversario, se elegía la Reina que representaría por un año a la institución, pudiendo mencionar a las Srtas. Soraya Ochoa, Ma. José Ihitsague, M. Noralí Prezzavento, Carolina Herradón, Brenda Pereyra, Candela Fúnez y, seguramente, anterior a estas bellas representantes hubo otras pero ante la falta de información, pido las disculpas del caso.



Ref. 424 y 425. Fuente: fotos documentos propios. Carnet de socio de mi padre y el último carnet que tuve, año 2001.

Otro aspecto que me parece correspondiente resaltar es que algunos jugadores de

nuestro querido Rojo, han triunfado en el futbol grande del país, entre ellos; "Nene" Travesino, J.L. Tesare, Gerardo Gómez, Rodrigo Pildaín, Pablo Solari, Santiago Rodríguez, entre otros y mis disculpas si olvido a alguien.

En cuanto al salón del club, se iba manteniendo y refaccionando para adaptarlo a las circunstancias. Una de las refacciones consistió en cambiarle las aberturas y arreglar todo el frente, creo que fue en la presidencia de Hugo "Cholo" Miret, si la memoria no me falla.

Última remodelación: Se refaccionó casi en su totalidad, con cambio del techo del salón, se eliminaron las columnas internas, reemplazo del escenario, se cambiaron aberturas, modificó el acceso, se colocó puerta de emergencia y se llevó todo el piso a un solo nivel. Fue inaugurado en Septiembre de 2016. Se realizó íntegramente con fondos municipales, en gestión del Intendente Ariel Figueroa.



Ref. 426, 427 y 428. Fuente: fotos propias del día de la reinauguración del club remodelado. Gestión Intendente Ariel Figueroa y Presidente club: Raúl Rivas.

Equipos de Fútbol:

Si bien es difícil precisar cuándo, cómo y dónde se comenzó con el fútbol, se sabe que lo practicaban en los albores del nacimiento del pueblo. Y ya desde la construcción de la Iglesia (1927/8) se tienen datos que lo jugaban cuando terminaba la jornada laboral, los albañiles y ayudantes que se desempeñaban en la obra... contra Anchorena, Victorica, etc. en el espacio que hoy ocupa la manzana donde está parte de la Escuela primaria y la Policía, allí juegan un partido contra Independiente de Gral. Pico ganándole, recuerda don Antonio Grande, quién me contó que las primeras camisetas se las encargó a Bs.As. Doña Alejandrina, la Sra. de Basilio Rodríguez (ellos

tenían tienda) y les mandan camisetas a rayas azules y amarillas, como las de Atlanta, de bastones anchos, ese fue el color que les tocó en suerte pues las enviaban por tren y lo que hacía más intrincado cambiarlas, fue que Don Basilio no sabía pues venían encubiertas dentro del resto de mercadería y que las estaba “donando” muy gentilmente.

También recuerda que cuando cae la ceniza en el año '32, ese día un equipo del club venía desde Anchorena en un camión y se veía como muy tormentoso el cielo. Hablando de la misma cancha, contó que en ese espacio tuvieron que retirar la ceniza caída, a pala para poder seguir despuntando el vicio, y que la pelota con que jugaban era de cuero y cocida con tientos..



Ref. 429 a Ref. 438 A y 438 B, 439 A y 439 B. Fuente: foto del 1° equipo en él jugaban Luzbel y Marcelo García, Miguel y Basilio Rodríguez, Ángel, Enrique, Primo y Alecio Daniele, Antonio Grande, Germán Crova y César Suárez, y las demás fotos son de diferentes eventos deportivos y con diferentes integrantes. Vayan los créditos a quienes correspondan. La primera foto color, es de 1982, la incluí porque está mi marido y en brazos de Pedro Angiono, mi hijo Diego de meses. La última foto no quise dejarla afuera porque nuevamente, está mi hijo Diego, pero increíblemente ya jugando para Categoría Veteranos del Rojo.

La segunda cancha la arman en la manzana 5, en los solares donde hoy tienen sus viviendas Don Kuran y Magdalena Bracco, también un tiempo se utilizó una quinta que era propiedad de Doña Elisa Izú de Kohl, hasta que se traslada definitivamente a la manzana del club. Y finalmente la última locación es en el terreno aledaño a la sede, mención especial merece el tipo de terreno que tenía la cancha, en una época se rellenó con carbonilla de los aserraderos, en otra oportunidad se le colocó tierra negra traída con mucho sacrificio desde el campo “El clavo grande”, en camiones; trabajando mucha gente, en otra ocasión se le colocó alambre olímpico con postes de madera, extraídos del telégrafo abandonado del ferrocarril, lo que generó algún

inconveniente pero como estaba la mayoría involucrada, quedó en el olvido, y luego en gestión de la comisión encabezada por Dante Cardonatto, se realizó en una obra muy importante: el estadio de fútbol, denominado "El coloso del Sur" inaugurado en Febrero de 2004, con capacidad para 2500 personas sentadas, llegando a ser el único estadio del departamento, esto pudo realizarse con ayuda financiera del Gobierno de la Provincia. Mientras tanto nunca se dejó de practicar este deporte, pero no estaba federado en la zona, por lo que se estilaban los campeonatos relámpagos y más tarde participar de las ligas del sur sanluiseño y de la liga Cultural de La Pampa. Siempre dejando la divisa roja muy en alto.

La construcción del estadio, merece un comentario aparte, pues años anteriores a esta obra, cuando el municipio construyo los cordones cunetas, la cancha se inundaba por las lluvias y no desagotaba, notas van, notas vienen con el gobierno provincial hasta que la comisión directiva logra ser escuchada y se comienza con una cuestionada extracción de los eucaliptos del predio hasta que llegan los fondos para la construcción de lo que hoy es el hermoso estadio, orgullo del pueblo.

La ayuda financiera llega porque el equipo del C.S. y D. Arizona, en Diciembre de 2002, se convirtió en Campeón Provincial de Fútbol. También la participación en el Torneo Argentino B; pudiendo pisar nuestros equipos algunos de los estadios más importantes del país.

La institución tuvo su página web: www.deportivoarizona.com.ar desde Diciembre de 2003 hasta hace poco tiempo.

El equipo de Primera División, fue Sub Campeón de la 2° Liga departamental, y Campeón del mismo con la Categoría Sub 20.

En Diciembre de 2004 un equipo de 5° División de River Plate, llegó hasta el estadio del C. S. y D, para disputar un encuentro amistoso denominado Copa Acueducto Esperanzas del sur. En 2005 fue Campeón de la 1° Liga del Caldenal y Sub campeón Div. Sub 20 Liga del Caldenal 2005.

Construcción de cancha de bochas reglamentaria y construcción de cancha de padle. Compra de un tractor para trabajos en la cancha.



Ref. 440 a 442. Fuente: recorte del Diario de la República, foto del día de la inauguración del Estadio y foto de Hurtado, jugador de Gimnasia de la Plata (2019), a quien el CSYD Arizona tuvo la suerte de tenerlo un tiempo en su plantel.

Carnavales, Corsos y Bailes: fueron acontecimientos dignos de vivir, donde todo el pueblo participaba. Los corsos se organizaban frente al club, donde se colocaban luces con bombitas de colores, banderines y allí se divertían sanamente, grandes y chicos, mientras pasaban las carrozas, y un tema mayor era mantener el anonimato quienes se disfrazaban. ¡Qué tiempos aquellos! Ah! y me olvidaba de recordarles, que se bailaba hasta el amanecer...

Campeonatos Nocturnos de Fútbol 5 y Campeonatos de Bochas: Otros de los eventos convocantes. En cuanto a los campeonatos de Fútbol 5, se acondicionó la cancha, ajustándola a medidas reglamentarias para esta práctica, se le colocaron luces y se hacían campeonatos nocturnos, para despuntar el vicio por un lado y por el otro para recaudar fondos, esto fue a inicios de la década del '80, se inscribían muchos equipos, por lo que la concurrencia era importante. Lo de las bochas, merecería un capítulo aparte. En verano se jugaba hasta altas horas de la madrugada, todo el fin de semana y durante la semana, cortaban un poco antes. Campeonatos por parejas, de larga duración, importantes premios, muy buenos bochófilos y grandes consumidores de la cantina del club.

**No perteneció al Club pero era un sitio de encuentro, por lo que no puedo pasarlo por alto, es la Manzana 24, que según testimonios orales, en su momento fue donada por el fundador, para construir un Hospital. Allí se armaban memorables "picados" de fútbol y hasta llegaron a hacerse campeonatos por la década del '90, estoy hablando de la cancha "El pichanal". Creo que se comenzó a jugar allí, porque la cancha del club se inundaba, si mal no recuerdo.*







Ref. 443 a 445. Fuente: Diversas fotos de diferentes grupos de personas. Arr. izq.: Grupo de colaboradores que organizaban los festejos de aniversarios, es solo representativa porque a través del tiempo los grupos mutaban pero siempre fueron numerosos y comprometidos. Der y Abajo: diferentes eventos sociales.

Fiestas de Aniversario del Club y de Fin de Año: Fueron tiempos de unión y solidaridad, de todos para uno y uno para todos.

Quiero expresar claramente que la mayoría de lo escrito sobre el club, en estas páginas, fue reconstruido en base a testimonios y fotos sueltas, pidiendo de antemano disculpas si se han escapado datos, o algunos son erróneos, pero reiteradamente he pedido ayuda y es poco lo que he cosechado, pero aún así, nada de lo que aquí pueda poner con palabras, podría sintetizar, los momentos, las épocas, los acontecimientos, en los cuales el club siempre ha sido el alma del pueblo, pues no existen palabras para expresar sentimientos tan profundos.

13 - Registro Civil: En los primeros años del pueblo no existía esta oficina, por lo que para cualquier trámite la gente debía trasladarse hasta la vecina localidad de Anchorena, donde estaba de Encargado de estos trámites Don Ignacio Alzaga, primero y luego Hilario Fúnez. A partir de Noviembre de 1934, comienza a funcionar en Arizona, el primer Registro Civil de las Personas a cargo de Sadit Ihitsague, redactando el Primer acta el día 22-11-1934 a las 9 hs. desempeñando esa función hasta 1946 que le sucede en el cargo el Sr. Edmundo Ihitsague, quien labra su primer acta el 19-10-1946 a las 16 hs. hasta 1950, ocupando luego ese cargo la Sra. Isolina Alonso de Anecchini, rubricando su primer acta a las 11 hs. del 06-12-1950, hasta que en 1956 continúa el Sr. José A. Jaime, labrando su primer acta el día 11 de Septiembre de 1956 a las 15 hs. y continúa hasta 1988 (Aquí tengo un dato, que cuenta que en la década del '70, trabajó allí por un tiempo, la Sra. Martina Bravo de Cazenave), que ingresa ocupando ese cargo el Sr. José Quiroga, hasta 1998 en que lo cubre la Sra. Patricia G. Pérez, hasta 2004 en que la sucede el Sr. José Quiroga (h), hasta 2006 que asume Alcira Leonor Torres, hasta 2009 que llega a esa función la Srta. Nadia Moyano Calderón, desempeñándose hasta 2012 que ocupa ese sitio, la Srta. Ivana Fúnez. (Quién tuvo la gentileza de brindarme esta información).



Ref. 446 a 448. Fuente: De Izq. a Derecha (Gentileza de Sra Patricia G. Pérez, envió copias previo pago de sellados correspondientes).

Foto1: Primer Acta de defunción redactada en este Registro Civil, del niño Emiliano Fernández, de solo 6 meses de edad.

Foto 2: Primer Acta de Nacimiento del niño Belisario del Royo, el 22-11-1934

Foto 3: Primer matrimonio realizado en el Reg. Civil de la localidad. El 23-04-1935, entre los contrayentes Santiago Molina y Pabla Muñoz.

14 - Plaza Central:

Desde 1929 y por elección del entonces Gobernador de la provincia, la plaza central, se llama Brigadier General Juan Esteban Pedernera, cuyo terreno fue donado desde el momento que Santamarina, remata las tierras y las declara de uso público, sin embargo he leído documentación (Acta N°6 del Municipio, dice que por Decreto N°556-6-47 del 16-11-1947) donde la comuna recibe dinero para comprar esa manzana tiempo más tarde. En principio estaba alambrada, tenía un molino (que se destruyó con el ciclón del '40) y algunas plantas. En 1974 se hace un re-diseño de la misma para transformarla en un lugar de encuentro, recibe una capa de piedra laja, se hace un escenario embaldosado. Se le iba a poner otro nombre (Granaderos Puntanos) por desconocimiento del primer dato, tal vez. También se traslada en esa oportunidad el mástil con placas recordatorias incluidas (mástil, que construyó el Sr. Brico en la década del '40, a una cuadra de la estación en la Avenida principal y que habían donado los fundadores). En el centro de la avenida, a una cuadra de la estación, de donde se sacó el mástil para trasladarlo a la plaza, quedó emplazado un Monolito, que años más tarde, ya en gestión de Ariel Figueroa se remodela y coloca un busto del fundador.



Ref. 449 y 450. Foto Izq.: de Mástil, gentileza de D.M. de Annencchini. Foto Der: Plaza en construcción, gentileza de G. Angiono.



Ref. 451 y 452: Vistas de la Plaza Bgdier. Gral. J. E. Pedernera, tomada desde el campanario de la Iglesia y desde el centro hacia la avenida. Fotos propias.

A continuación agrego fotos del Mástil en la plaza. Cuando el intendente Angiono (Enero 1974) decide edificar el diseño en material, de la plaza, el mástil se traslada al anfiteatro allí construido con el correspondiente traslado también de las placas que han sido colocadas en diferentes actos conmemorativos, como el bicentenario del natalicio y los 100 años del fallecimiento del Gral. San Martín y otra colocada en ocasión de los 62 años del pueblo de Arizona.



Ref. 453 a 454. Fuente: Fotos propias, año 2016.

15 - Avenida Principal:

Más allá de su trazado en el plano original que trajo Santamarina, para realizar el remate público de tierras, recién en 1929, o sea tres años después de la fundación del pueblo, encuentro datos que me remiten a esta Avenida; según figura en las páginas del libro del Oratorio festivo, de la Iglesia, fue con motivo de celebrar el tercer aniversario del pueblo que le mandan a pedir al entonces Gobernador de la Provincia, Dr. Arancibia Rodríguez. Como hicieron con la plaza, también le piden que elija un nombre para la Avenida, eligió para denominar a la misma, el nombre del fundador, como manera de rendirle homenaje, por lo que desde el 05-09-1929, pasó a llamarse Avenida Enrique Santamarina, nominación que figuraba en una placa metálica azul, que se encontraba en un edificio frente a la actual Municipalidad y según versiones, alguien tuvo la idea, hace pocos años de sacarla y regalarla a un descendiente del Fundador, en ocasión que éste visitó la localidad.

Una publicación periodística enviada gentilmente de su archivo por el Sr. E. Tello Cornejo, da cuenta que en Julio de 1974, en gestión del Intendente Angiono, las cuadrillas municipales, trabajan a un ritmo sostenido en la construcción de los primeros 500 m. del boulevard central de la avenida, siendo éste de mampostería que sobresale 35 cm. sobre el nivel de la calle de doble circulación, y en una segunda etapa realizaran una extensión de 300 m. más, la que se parquizará en toda su extensión y colocarán columnas metálicas para luz a mercurio.



Ref. 455 y 456. Fuente: Foto izq.: Libro del Plan Trienal del Gobernador Elías Adre, foto de la Avenida principal en el año 1974. Gentileza de Flia. Angiono.

Foto der.: La avenida en construcción. Autor desconocido, crédito a quién corresponda.



Ref. 457 y 458. Fuente: foto Izq.: tomada desde la esquina del Municipio hacia la Estación, abarcando solo tres cuadras, tiene siete de longitud, foto propia. Fue refaccionada por lo menos tres veces y en la actualidad se encuentra también en refacción. Foto Der. Autor desconocido, crédito a quién corresponda.

“Un lugar es inmortal, si se lo ha amado mucho”

16 - Escuela Secundaria:

Según puedo resumir de la historia relatada sobre los primeros diez años, por la primera directora del establecimiento, la querida Prof. Maria Zulema Andújar (quién llegó siendo muy joven, a esta localidad) entiendo que su primigenia preocupación fue formar estudiantes pero de manera integral en su personalidad para ayudar a su desempeño futuro. Los comienzos fueron muy duros pues fue partir de la nada pero personalmente puedo asegurar que lo hizo muy bien ¡Gracias Señorita Mary! Recorriendo la reseña que ella nos dejó dice -que el primer antecedente pre-fundacional de la Escuela, se dio en el año 1967, cuando visita la localidad a pedido de las autoridades, el Inspector Técnico Seccional Arnoldo Mercau, junto al Supervisor de la Dirección Gral. de Enseñanza Media Superior y Privada de la Provincia, Prof. Omar Gilberto Bazán, con la intención de mantener reuniones con los vecinos para ver la cantidad de interesados en cursar los estudios secundario, oportunidad que arroja 42 personas interesadas en inscribirse.

En el año 1969, el Subsecretario de Cultura y Educación Prof. Orlando Casco concede una audiencia al Intendente Sr. Cándido Herradón, a la Directora de la Esc. N° 45, Sra. M. Elisa I. de Kohl y al Farmacéutico Bautista Delsoglio, donde plantearon la necesidad de crear una Escuela Secundaria en la localidad.

El 05-09-1969, en oportunidad de inaugurar el nuevo edificio de la Escuela Primaria, llega a la localidad el Interventor de la Provincia, Coronel R.E. Don Matías Laborda Ibarra, en el acto se hace entrega de un petitorio firmado por autoridades, fuerzas vivas y demás vecinos.

En 1970; visita la localidad el entonces Gobernador Juan Gregorio Vivas, ocasión propicia para presentar nuevamente el petitorio abriéndose el Exp. N° 9062/71, bajo el cual se continuarán las gestiones.

El 9 de marzo de 1972, arriba a la localidad la Inspectora de la Dirección de Cultura y Educación, Lic. Elizabeth K. de Estrada, quien permanece dos días en la localidad manteniendo reuniones con autoridades, vecinos e interesados en cursar estudios, dejando labrada un acta que manifiesta lo siguiente: -que se constituye en la localidad a fin de atender la tramitación del Exp. N° 9062/71, relativo a la solicitud de apertura del Ciclo Básico, reuniéndose durante dos días con directivos y personal de Escuela N° 45, Jefe Reg. Civil, Gerente Banco Provincia e Intendente de Arizona, e Intendente, Juez de Paz y Directivo de Escuela Nacional de Anchorena, además con vecinos de ambas localidades, así también con los aspirantes a ingresar en el Ciclo Básico, ya con un panorama general favorable a la creación, recibo listado confirmando aspirantes con pre-inscripción a quienes se informa sobre documentación a presentar, requisitos y reglamentación de funcionamiento. En cuanto al aspecto edilicio confío puede funcionar perfectamente en el local de la

escuela primaria, coordino con la Vice directora a cargo, Sra. Carmen Q. de Saín sobre el personal con títulos habilitantes para el dictado de cátedras y que continúe colaborando en tanto se cubra como corresponde el cargo directivo. Recogidos los elementos necesarios para elaborar un informe a la superioridad, doy por finalizada esta visita-

El 16 de marzo de 1972: ¡Se recibe la noticia largamente esperada! Se implementará el Ciclo Básico en Arizona, a partir del presente ciclo lectivo, dicho ciclo será de 3 años de duración, funcionará en el local de la Escuela primaria, en horario vespertino, luego del horario de actividades de la escuela primaria, para lo cual se firma un convenio en Abril. En Marzo mismo, se realizan las inscripciones de alumnos y profesores interesados en dictar cátedras.

El 7 de Abril de 1972: Se firma el Decreto Provincial N° 646, G y ESEE y C.

Se inaugura oficialmente la apertura del Ciclo Básico, siendo Directora fundadora la Prof. María Zulema Andújar (quien se encontraba instalada en la localidad, realizando tareas inherentes a su cargo). Ese día a las 17 hs. se inicia el acto inaugural con la presencia del Ministro de Cultura y Educación, Sr. Edmundo Tello Cornejo, Subsecretario de Estado, de Educación y Cultura Sr. Carlos Sadoc San Martín, el interventor general de la Dirección de Enseñanza Media Superior y Privada, Prof. Omar Gilberto Bazán, el Comisionado Municipal Sr. Cándido Herradón, autoridades educacionales y personal docente de la Esc. N° 74 “Provincia de Neuquén” de Anchorena, Esc. N° 45 “Juan de Dios Escobar” de Arizona, con sus respectivas Banderas de ceremonias, personal de la nueva escuela, padres y alumnos de 1° año, se realizó el Acto inaugural con izamiento de la bandera por parte del Sr. Ministro, el Sr Intendente y la Directora de la nueva escuela, Prof. María Z. Andújar. Palabras de bienvenida a cargo del Intendente, alocución del Sr. Ministro y de la Directora fundadora.



Ref. 459 y 460. Fuente: Copia de foto del libro de la Escuela (Gentileza del Dr. Javier Eleno) y Copia del artículo del Diario La República, gentileza de Arch. Tello Cornejo de Va. Mercedes.

Acto seguido, la Directora tomó asistencia a los alumnos fundadores, siendo ellos: Alfonso Mercedes A, Andrada Amalia R, Angiono Graciela E. Anecchini Elva Ines,

Bauza Jorge O, Avila Juan C, Benentino Julio O, Benentino Ricardo R, Díaz Susana B, Eleno Mirtha D, Eleno Roberto R, Fernández Aldo A, Huinchinao Hipólita A, Herradón Yolanda, Jaime Elsa E, Mendicoa Estela M, Maldonado Raúl G, Saín Blanca C, Serur Ana M, Serur Roberto N, Suárez Vilma E, Tourn Miriam G, Toranzo Mirta, Vega Laurencio R. Los Profesores fundadores fueron: Carmen Quiroga de Saín, Elisa Izú de Kohl, Raquel Barroso, Norma Fúez, Elisa Stoery, y la propia María Z. Andújar. Así culminó este sencillo pero solemne acto.

El 18 de Abril, sonó por primera vez la campana llamando a los alumnos al aula. Campana que fuera tañida los 5 primeros años por el alumno Roberto N. Serur. Ajustándose a reglamentos vigentes, se crearon dos departamentos de materias afines, siendo responsables de preparar los actos del calendario escolar y proyección a la comunidad además de promover el desarrollo de creatividades y talentos. El área de influencia del ciclo básico abarcaba Arizona, Anchorena y La Verde, frenando así la emigración de los jóvenes a temprana edad para continuar los estudios.

El 8 de Mayo, se convocó a una reunión para formar la primera Comisión Cooperadora quedando conformada así: Presidente Luis Toranzo, Vice-presidente Juan Tourn, además Nelly de Benentino, Elva de Anecchini, Pascual Mendicoa y Luis Díaz.

El Intendente mientras tanto dona muebles para que la directora tenga su lugar de trabajo y colaboran activamente la Directora y vice Directora de la escuela primaria.

25-05-1972: Se conmemora la Gesta Patriótica en la semioscuridad de la galería de la Esc. N°45, apenas iluminados por un farol a gas. Más tarde ya con la cooperadora funcionando juntan fondos y compran, faroles a gas, estufas y material didáctico.

Este año también se forma el primer Centro de Estudiantes, quedando integrado por: Presidente: Roberto R. Eleno, Vicepresidente: Graciela Angiono, Tesorera: Estela Mendicoa, Secretaria: Yolanda Herradón.

20-06-1972: Días previos al acto recordatorio, el intendente Cándido Herradón, donó una bandera de ceremonia, con sus tres bandas. Que fueron recibidas oficialmente en el acto y entregada a la primera abanderada Srta. Estela M. Mendicoa, primera escolta Mirtha D. Eleno y segunda escolta Graciela E. Angiono y se presenta por primera vez un grupo que hizo canciones folklóricas (Fernández, Saín, Vega, Andrada y Angiono).



Ref. 461 y 462. Fuente: Álbum fotográfico de la Escuela.

24-06: El Centro de estudiantes organiza la Fogata de San Juan, compartiendo la alegrabía con el resto de los jóvenes de la localidad .



Ref. 463. Fuente: Foto de fogón de San Juan organizado por los jóvenes estudiantes.

El 06-07: Se constituye el grupo folklórico "Las voces del sur", integrado por Graciela Angiono, Aldo Fernández, Ramón Vega, Yolanda Herradón y Mirtha Calandri.

El centro de estudiantes organizó el acto de 9 de Julio, del 17 de Agosto, del día del Maestro y una fría mañana de Domingo, se hizo la caminata de amistad, hasta Anchorena (Srta. Mary, Sra. Carmen, Poly y tres alumnas más) que luego de 4 horas cumplieron el objetivo.

Organización de la primera fiesta del estudiante, con Misa y bendición de la Bandera, Baile y elección de la 1° Reina del Estudiante, teniendo el honor la Srta. Blanca Saín. Debates, concursos, conferencias y día de campo.

30-10: Primera Feria de Ciencias, con dedicación, esfuerzo, conocimientos e ingenio se presentaron nueve stands.

Noviembre: Consagración de la prov. de San Luis a la Virgen de Fátima. El Obispo Juan R. Laise, llega a Arizona, trayendo la imagen de la Virgen de Fátima que fue recibida por los alumnos, misa, consagración de la imagen y despedida.

Cierra el año lectivo con la primera exhibición de educación física y trabajos prácticos. Presentando Bandera de ceremonias y Estandarte.

01-12: Acto académico, con alegría y sentimiento que el objetivo propuesto el 17 de Abril ha sido cumplido, el primero, que corona la labor anual de la escuela más nueva de la provincia. Más tarde como corolario, la comunidad estudiantil salió por el pueblo a dar serenata. Picnic y comienzan a juntar fondos para el viaje de egresados, pintando la feria local.

1973: Al primer grupo de alumnos promovido a 2° año, se le agregan 13 ingresantes más (ya totalizaban 37). Se incrementa el cuerpo de profesores (incorporándose Rosa Barroso, Nelly Bolaño, Carlos Ramírez García y Miguel A. Torgnelli) cumple las funciones de ordenanza la Srta. Leonor Lucía Hondere (desde el 23-04-1973 hasta el 04-10-1973 que fue deliberadamente desafectada de su trabajo por no ser la familia afiliada al Partido Justicialista, lo voy a decir claramente, mi hermana siendo muy joven sufrió mucho esta injusticia, siendo reemplazada por el Sr. Ramón Pereyra.

Acto de inicio de clases, diferentes números y entrega de Ponchos rojos al Grupo Folklórico "Las voces del Sur" integrado por Aldo Fernández, Graciela Angiono, Ramón Vega y Mirta Calandri, naciendo así oficial y artísticamente.

La Cooperadora del Ciclo Básico junto con la Escuela Primaria, instalan la luz eléctrica al edificio, siendo un avance importante en el desarrollo de la vida escolar.

05-09-1973: Se celebran los 47 años de vida del pueblo, el Sr. gobernador de la Pcia. Don Elías Adre, junto a su gabinete adhiriendo al programa de actos, visita la 2° Feria de Ciencias, organizada por el Ciclo Básico, que funciona en el edificio de la Escuela N° 45. Acto oficial y desfile en la Avenida Santamarina.

También, se organiza por segunda vez la semana del estudiante, picnic, baile con elección de la 2° Reina, siendo elegida la Srta. Mirtha I. Calandri

En Noviembre, por tres días, el alumnado realiza un viaje de estudios a Va. Mercedes, San Luis y San Francisco del Monte de Oro, viaje que pudo realizarse por la colaboración de vecinos y autoridades provinciales.

23-11: Fiesta de Educación Física, iniciando con el encendido de una antorcha olímpica en la Plaza de Anchorena, partiendo de allí y pasándola en postas de 1 km. Llegando a la escuela Secundaria de Arizona, presidiendo la 2° edición de esta fiesta. Acto cierre ciclo lectivo.

1974: A los dos grupos anteriores se suman 15 ingresantes a 1° Año, totalizando ya 52 alumnos. Se incrementa en tres el número de profesores (Teresa Travaglia, Fany Boullaude, Edmundo Daniele) e ingresa como secretario administrativo el Sr. Raúl Torrez. El mayor problema que se presenta es el traslado de alumnos desde Anchorena pues ha aumentado la cantidad de alumnos. Siendo Intendente Néstor Angiono, consigue para la escuela Secundaria, un mini bus, donado por la provincia, para trasladar a los alumnos que concurren a cursar estudios desde Anchorena, que será conducido por el alumno de 3° año, Roberto Eleno.

Mayo: Comienzan las gestiones para la implementación del Ciclo Superior del Bachillerato.

09-06: Se renueva la asociación cooperadora siendo elegido Presidente el Sr. Luis Díaz y Vice presidente: Antonio Padilla.

Junio: Acto por el día de la Bandera y diseño del primer distintivo de la Escuela Secundaria Arizona.



Ref. 464. Fuente: libro de la Escuela.

Septiembre: Acto y desfile por el 48° Aniversario del pueblo, con la presencia del Gobernador Elías Adre y su comitiva que también visitaron la 3° Feria de Ciencias organizada por esta escuela.

Semana del estudiante con actividades culturales, artísticas y recreativas, Misa, Picnic a Estancia Aillán- Có, Baile y elección de la 3° Reina, Srta. Vilma E. Suárez. Fogón criollo con bailes tradicionales y la realización de la 1° farándula estudiantil donde se presentaron carrozas, destacando el mini bus, caracterizado de Pato, de allí le quedó el apodo "Patito feo".

Octubre: Se realiza el acto del día de la Raza.

Noviembre: Alumnos de 1° y 2° año viajan a capital y norte de la provincia con intención de conocer e integrarse.

23-11: Exhibición artística, gimnástica y plástica. Acto de entrega de diplomas a los alumnos que completaron el Ciclo Básico, luego se compartió un asado organizado por la Cooperadora, Serenata por el pueblo, y en Diciembre se recibe la noticia que ha sido aprobado el Decreto de creación del Ciclo superior del bachillerato, 4° y 5° año ya eran una realidad.

Este año también se logró la donación de un terreno por parte de las firmas Mascaró hnos y Lucio Díaz Soc. Colectiva, en la Manzana 4, para la futura construcción del edificio propio.

1975: Comienza el ciclo lectivo con cuatro cursos y como resultado de una gira que emprendieron el Sr. Díaz (por la cooperadora escolar) y la Directora Andújar, hacia la travesía puntana, para ampliar la matrícula de la escuela, logran integrar dos alumnas, Martha Bazán y Ramona Ochoa, de Martín de Loyola, localidad distante a 120 km.



Ref. 465. Fuente: Arch. E. Tello Cornejo, copia de El Diario de Julio de 1974.

Comienza a dictar clases de Matemática y Física (habiéndosele acumulado las horas en los días jueves, viernes y sábado) la hermana Polonia Altamirano de la congregación de María Auxiliadora de Victorica.

Para el 49° Aniversario del pueblo, contando con la presencia de las máximas autoridades provinciales se realiza el acto cívico, Misa, y apertura de la 4° Feria de ciencias.

30 de Octubre: Se impuso a la Escuela el nombre "Malvinas Argentinas", según Decreto N° 2968-GyE-SECyE que homologó la Resolución N° 173/75 de la Dirección Prov. de Enseñanza Media Superior y Privada, la elección del nombre se debió al deseo de integrar la zona marítima austral a la zona mediterránea. En representación del Gobierno Prov. asistió el Subsecretario de Estado, Educación y Cultura, Dr. Pedro H. González, el Interventor de Municipalidades Sr. I. Curi, el Sub Oficial de la Armada Argentina Sr. Oscar I. Sosa, el Comisionado Municipal Sr. Néstor Angiono, personal Directivo, docentes y alumnos de la flamante escuela, padres y público, luego de las palabras de rigor culmina la parte académica con el obsequio por parte de la Armada Argentina de un cuadro de las Islas Malvinas a la escuela que llevará este nombre. Números artísticos y proyección de una película sobre la vida en el mar, por parte de la Armada Argentina.



Ref. 466. Fuente: Libro de la escuela.

1976: Actividades cotidianas, campeonato de fútbol ganado por el equipo de la Escuela.

Creación por Decreto del Ciclo Superior: Bachiller Auxiliar Administrativo Contable.

05 de Septiembre: El pueblo cumple su 50° Aniversario, la escuela adhiere a los festejos, organiza la 5° Feria de Ciencias pero ocurre algo poco usual, una nevada importante cubrió de blanco el pueblo, quitándole un poco de lustre a los festejos pero disfrutada por niños y jóvenes.

Semana del estudiante con las actividades recreativas, culturales y artísticas acostumbradas, salvo el baile que fue suspendido por el fallecimiento de la Sra. María R. de Daniele, antigua habitante de este pueblo.

Noviembre: La 1° promoción de bachilleres, realiza su viaje de egresados a San Luis, San Juan, Mendoza y zona de altas cumbres.

El 8 de Diciembre: Una etapa importante culmina con éxito, egresa la primera Promoción de bachilleres Aux. Administrativos Contables, siendo ellos: Alfonso Mercedes, Annechini Elva I. Angiono Graciela E. Calandri Mirtha, Díaz Susana, Eleno Roberto, Fernández Aldo, Hondere María, Huinchinao Hipólita, Jaime Elsa, Maldonado Raúl, Mendicoa Estela, Serur Ana M. Serur Roberto, Suárez Vilma, Tourn

Myriam y Vega Ramón.

El 10 de diciembre se realizó la Misa, el Acto Académico, Almuerzo y baile de gala, por primera vez y la Directora pudo decir ¡Sueño Cumplido!

1977: Comienza un nuevo ciclo lectivo. Por razones de salud, se retira la Srta. María Z. Andújar de la Dirección, asumiendo la Sra. Teresa Travaglia de Fierro, desempeñándose hasta junio de 1980. Se cumplen todos los actos de la efeméride escolar. Semana del estudiante.

4 de Noviembre: Viaje a San Luis del grupo de alumnos de 3° año a recibir el premio obtenido del concurso "San Luis, Rey de Francia" por una composición de la alumna Beatriz Fernández, organizado por la Junta Diocesana de catequesis.

19 de Noviembre: Festival de educación Física, Música y Actividades Prácticas.

Diciembre: Acto académico, despidiendo la 2° promoción de Bachilleres.

1978:

17-04: Acto por 6° Aniversario de la escuela, la Directora entrega los nuevos distintivos al alumnado.



Ref. 467. Dibujo con diseño del distintivo.

Mayo: El Sr. Raúl Torrez renuncia al cargo de secretaría y es propuesto para ocupar el mismo el Sr. Aldo A. Fernández, alumno egresado de la 1° promoción.

Actos por las fiestas patrias, renuncia al cargo de ordenanza el Sr. R. Pereyra, ingresando en su lugar César F. Viroletti. Se renueva la Comisión Cooperadora siendo Presidenta la Sra. Dominga S. de Viroletti. Se celebra la semana del estudiante, siendo elegida Reina en esta ocasión, la srta. Mónica Giordanino. Fiesta de Educación Física, plásticas y artística. Acto académico y Baile de egresados de la 3° Promoción de Bachilleres.

1979: Acto de inicio del ciclo lectivo, bienvenida a los ingresantes. Se integra al staff de profesores la Srta. Elva I. Anecchini (Alumna egresada en la 1° promoción). Para el día del maestro se homenajea a los de la casa con presentes y un vino de honor. Se renueva parcialmente la Comisión Cooperadora. Ingresa como personal de maestranza la Srta. Hipólita Huinchinao (egresada de 1° Promoción). Semana del

estudiante, con festejos y algarabía. Un nuevo galardón para la escuela a través de la creación de la alumna Beatriz Fernández "Mensaje de Lourdes y Fátima" organizado por la Junta Diosesana, que obtuvo el 2° premio. Actos de cierre ciclo lectivo y Baile de gala.



Ref. 468. Fuente: Grupo de danzas dirigido por la Prof. Angiono, en esta ocasión, Héctor Viroletti, Dora Padilla, Omar Padilla y Beatriz Fernández.



Ref. 469. Uno de los Equipos de Hándbol, en el día de la exhibición artística y gimnástica de fin de curso.

1980: Inicio de clases con catorce ingresantes. Acto por el nuevo aniversario del establecimiento que se vió empañado por el repentino deceso del exalumno Roberto Nelson "Tedy" Serur, egresado de la primera promoción.

Junio: Se hace cargo de la Dirección del colegio el Dr. Juan Alberto Montiel, tras el alejamiento de la Sra. Teresa T. de Fierro. Actos patrios y festividad del santo Patrono de la provincia. Se renueva la Comisión cooperadora, asumiendo la presidencia el Sr. Oscar Ihitsague. Charla sobre psicopedagogía dictada por la Prof. María Andújar para la comunidad educativa. Acto por el día del Profesor, Feria de Ciencias, Acto día de la Tradición. Exhibición, muestra de trabajos y acto académico. Baile de egresados de la 5° Promoción. (Mi promoción).

1981: Se inicia un nuevo ciclo.

El 8 de Abril: Arriba un grupo de jinetes, soldados ellos del Regimiento de Rio IV, Cba. a las órdenes del Tte. Coronel Timoteo Gordillo, recordando la ruta que hizo cien años antes Lucio V. Mansilla, en su excursión a los Indios Ranqueles. La Epopeya se denomina "Tras las huellas de Mansilla", entrando por la Avenida Santamarina, formando frente al municipio donde los recibe el Intendente Cándido Herradón, quién junto a Gordillo, izan la bandera y entonan las estrofas del Himno Nacional Argentino. Participó la Escuela secundaria en este acto, además los alumnos brindaron danzas folklóricas y música a todos los presentes. Más tarde degustaron de un asado y partieron hacia Victorica, punto final del recorrido.



Ref. 470. Fuente: copia extraída del libro histórico de la Escuela. Gentileza del Dr. Javier Eleno (Director).

Actos por el día de las Américas, por un nuevo aniversario de la institución, por el Natalicio del Cnel. Juan P. Pringles.

10 de Junio: Acto especial por las Islas Malvinas.

Julio y Agosto: Actos por la Independencia, por San Martín. Presentación oficial del Ballet folklórico. Día de San Luis Rey.

Septiembre: Acto por el día del maestro, Semana del estudiante, Feria de Ciencias, por primera vez el mejor trabajo competiría en San Luis.

Noviembre: Jornada de educación física en la localidad de Unión, la escuela de Arizona se hizo acreedora de varios trofeos y el dúo Musical Rosas-Calandri, fue ovacionado por sus interpretaciones.

Día 22: En instalaciones del C.S. y D. se realizó la exhibición anual de Gimnasia, actividades artística y Musicales.

23 al 27-11: "Semana de proyección Cultural a la comunidad".

Primer festival folklórico con Presentación del trío Rosas, Calandri y Saín, actuación del Conjunto "Las voces del sur" y del ballet de danzas. Elección de la 1° Paisana de los estudiantes siendo elegida Sandra I. Fernández. Todo a cargo de la Prof. Graciela Angiono.

La Asociación Judía-Argentina, premió al mejor promedio del año, honor que recayó en la alumna Nancy B. Tourn, que al cabo de tres años obtuvo el mejor promedio de la Escuela.

Diciembre: Acto académico y baile, despidiendo una nueva promoción de bachilleres.

1982: las clases se inician el 15 de Marzo, encontrándose presente el inspector de Enseñanza Media, Prof. Ramonelli. Se formó este año la Comisión Amigos de la Biblioteca Escolar, quedando como Presidenta la Srta. Hipólita Huinchinao.

02 de Abril: En este mes ocurre algo extraordinario, las Fuerzas armadas procedieron a tomar las Islas Malvinas. Ya nada será igual. Argentina está en guerra.

17 de Abril: Aniversario y acto especial; la escuela cumple sus primeros 10 años de vida. Para esta fecha especial hay una estadística: en el lapso de estos 10 años han egresado 42 bachilleres, de los cuales 18 han iniciado estudios superiores en distintas

universidades del país.



Ref. 471. Fuente: copiado del libro histórico de la Escuela.

1º Feria del Libro: La organizó el colegio secundario en dos lugares, dentro del colegio y en el local de la Biblioteca Pública.

Junio: Con motivo del día del libro, la comisión "amigos de la biblioteca" y los alumnos hicieron un pedido de donación de libros, los que recolectaron entregándoselos en un sencillo acto a la Directora de la Escuela Secundaria para ser incorporados a la biblioteca escolar.

Acto patriótico. Concurso de preguntas y respuestas. Curso de Defensa Civil.

24-08-1982: Acto recordatorio de San José de Calasanz, protector de las escuelas primarias y secundarias.

Septiembre: Dentro de las efemérides de este mes los alumnos Imbert Rosas y Juan C. Calandri, regalaron a los profesores un vals de su autoría.

Acto recordatorio a José M. Estrada.



Ref. 472. Fuente: Libro de la escuela.

El 18 de Septiembre: El Señor Miguel Mascaró, dona un terreno para ser utilizado por la escuela, como playón deportivo.

Semana del estudiante: Con Misa, picnic, charlas proyección de audiovisuales, Baile y elección de Reina y Rey, siendo elegidos Sandra I. Fernández y Juan C. Calandri. Dentro de estos festejos el 15-09-1982 se inaugura el campo de deportes "Teddy Serur", en terreno de esquina de Avenida y Mariano Moreno. Nombre colocado en honor al alumno de la primera promoción fallecido en 1980, quien dejó un muy buen recuerdo en la comunidad escolar. Los vecinos donaron los elementos para marcar

una cancha de vóley y otra de fútbol, tarea que realizaron los alumnos con supervisión del Prof. De Educ. Física Roberto R. Eleno y colaboró Aldo A. Fernández. Cerrando la semana con peña folklórica.



Ref. 473. Fuente: del libro de la Escuela.

Festival folklórico por el día de la Tradición, siendo elegida Paisana 1982, la Srta. Claudia Yudith Orocito.

Exhibición de trabajos de todas las áreas, (Educ. física, plástica, dibujo, mecanografía artística, etc.) con gran variedad y cantidad. Acto académico y baile de gala.

1983:

Reina y Rey del estudiante, los alumnos Mariela Anecchini y Marcelo Sepúlveda. Aniversario de la escuela.

Actos por las efemérides, semana del estudiante, día del profesor.

Fiesta de la Tradición con actividades y desfile gauchesco.

Cierre de las actividades anuales, con muestra de Educación Física, Acto académico y baile de egresados.

1984:

Feria de ciencias

XXII Certamen de reflexión y acción para alumnos de Nivel Secundario, participaron alumnos de 2º y 4º Año.

El Padre Nuncio Calaresu desde Italia envía saludos a la comunidad educativa.

Actos por las efemérides escolares y locales.

Semana del Estudiante y del Profesor.

Fiesta de Educación Física, muestra artística, acto académico y Baile de egresados.

1985:

De este año hay muy pocos registros pero apelando a la memoria puedo agregar que durante este período la comunidad se ha congregado y consensuado en la necesidad de que la escuela tenga edificio propio por lo que ha puesto manos a la obra y comenzaron a evaluar ofertas de viviendas que se puedan utilizar para tal fin y juntar fondos para adquirir el edificio que surja.

Cierre perimetral de lo que será el Playón polideportivo.

Acto por el inicio de clases, bienvenida a los 10 ingresantes.

Actos por las fiestas patrias.

Acto y misa por el día del Pueblo.

Semana del estudiante.

Actos cierre ciclo lectivo y baile de Egresados.

1986:

Acto de inicio de ciclo, dando la bienvenida a 23 ingresantes.

El 20 de Julio de este año, la escuela secundaria, comienza a funcionar en su edificio propio.

17-09: Por la semana del estudiante se hace la fiesta departamental en Unión, se realizan distintas actividades, donde participa el colegio y por primera vez el equipo de vóley femenino del colegio se corona campeón. Se realiza el baile del estudiante con entrega de premios y elección de la Reina, siendo elegida la Srta. Celia Soto. Viaje a San Luis a compartir con los demás departamentos.

20 de Noviembre: Una fecha para recordar en la historia del pueblo y de la Escuela, fue la inauguración del edificio propio, comprado para la Esc. P.E.M. "Malvinas Argentinas". Se realiza el acto con la presencia del Secretario Gral. de la Gobernación, Dr. Carlos Ponce, Subsecretaria de Educación y Cultura, Lic. Mirtha Berveke de Canta, Directora Prov. de Enseñanza Media Sup. y Privada, Lic. Leticia Maqueda, otras autoridades provinciales y el Comisionado Municipal Sr. Sadit A. Anecchini, iniciando el acto con palabras de bienvenida a cargo del director Juan A. Montiel, quién luego invita al público presente a recorrer las instalaciones, se puede apreciar además una muestra de trabajo de los alumnos. Se leyeron varios telegramas de ex-directivos, ex-docentes, ex-alumnos, de la familia de Pedro Giordanino, quién vendió la casa donde hoy se festeja esta realidad, en calle Moreno esq. 25 de Agosto.



Ref. 474 y 475. Fuente: izq.: Alumnos izando por primera vez la bandera en el nuevo edificio y a la der.: una toma del frente del mismo. Gentileza Javier Eleno, Director del establecimiento, que me ha facilitado todo el archivo disponible.

Diciembre: Festival gimnástico, plástico, artístico de cierre de actividades, Acto académico y Baile de egresados.

1987: Se establece para el Bachiller Auxiliar Administrativo Contable con orientación Agraria.

Diecisiete alumnos ingresan este año, a quienes se les da la bienvenida en el acto de inicio de actividades.

Actos según efemérides.

Este año se comienza a Construir un salón de usos múltiples.

Septiembre: Acto por el día del pueblo, como siempre, el colegio asiste con su Bandera de ceremonia.

Este año le corresponde a este colegio ser el organizador y anfitrión de la fiesta departamental del estudiante, que se lleva a cabo el 12 del cte. Asistieron Buena Esperanza y Unión, se realizaron actividades deportivas, ganando Arizona en vóley femenino y Unión en vóley masculino, en fútbol ganó Arizona. Se sirvió almuerzo.

13 de Noviembre: Despedida a la promoción que se va, compuesta por cinco egresadas.

29 de Noviembre: Acto académico dirigido por el director del establecimiento Dr. Horacio de la Rosa.

Baile de gala.

1988:

Acto de inicio del ciclo lectivo con 19 ingresantes.

Se cumple con todos los actos patrios y demás efemérides.

Fiesta del Estudiante, diversas actividades se realizan para festejar el día, como cierre el baile donde resulta elegida reina departamental la Srta. Silvina Anecchini.

Noviembre: Despedida a los nuevos egresados, exposición de trabajos y acto académico.

Baile de Gala.

1989:

Se inicia el ciclo lectivo con 18 ingresantes.

Durante el ciclo lectivo se cumple con los actos de la efeméride escolar.

Semana del estudiante; dentro de la programación estuvo el concurso de pintura de los cursos, el entusiasmo fue grande y la competencia también, los dejaron impecables. Luego hubo disfraces y dramatizaciones como cierre. En la elección de la reina el colegio fue representado por la Srta. Daniela Daniele, pero en esta ocasión la ganadora fue la representante de Buena Esperanza.

18-10: Visitan el establecimiento, autoridades provinciales.

Despedida de fin de curso y Acto académico.

Baile de Egresados.

1990:

Acto de inicio con 16 ingresantes que vienen llenos de ilusiones y expectativas. Con la dirección del Dr. Juan A. Montiel.

Actos recordatorios por las efemérides escolares, Semana del estudiante.

21-10-1990: Reunión del Sub-Núcleo educativo, donde eligen como delegada a la Sra. Claudia R. de Villa, allí se decide elegir orientación para el colegio, optando por la orientación comercial, dando por finalizada la Orientación Agraria.

Baile de Gala, egresando 14 jóvenes.

1991:

Acto de inicio con 15 Ingresantes

26-04-1991: Asume la dirección del colegio la Prof. Adriana Ihitsague.

Baile de gala, egresando 11 jóvenes.

1992:

Acto de inicio del ciclo lectivo dando la bienvenida a 18 ingresantes.

16-03-1992: Inauguración del Playón Polideportivo "Tedy Serur", con la presencia de funcionarios Provinciales, los Intendentes de Arizona y Anchorena, banderas de ceremonias, público y alumnado. Palabras a cargo del Presidente de la Cooperadora escolar Sr. Roberto García y corte de cintas.



Ref. 476 a 479.
Fuente: Inauguración del playón polideportivo, portada del Boletín estudiantil y Revista Ecos del Interior.

En este año además, los alumnos editan el Boletín Estudiantil "Juventud Argentina", con mucha aceptación en la comunidad.

Actos recordatorios por las efemérides escolares, semana del estudiante

Este año la escuela cierra el periodo escolar con 12 egresados.

1993:

Acto inicio ciclo lectivo con 22 ingresantes

Septiembre: Para gozo de los alumnos aunque con alto porcentaje de inasistencia, se dedicaron a disfrutar de una nevada fuera de establecimiento.

Se ingresa al PSE, egresados este año: 11. Con su respectivo acto de colación y baile.

1994:

16-05: Inauguración del SUM, es un día de alegría ya que es un proyecto largamente esperado.

16-03: Inauguración de la ampliación del Playón polideportivo "Teddy Serur", con la presencia de Autoridades Provinciales, Municipales y de pueblos vecinos.

-Bajo la Dirección de Prof. Adriana Anecchini Bausa, las alumnas de 4º Año, Vanesa Olguin, Lía Mauro, Candela Fuez y Laura Avila, participan y ganan el Primer Premio Provincial en Monografía sobre el Mercosur, en coincidencia con la cumbre de Presidentes del Mercosur, en Argentina.

Donación por Pacto federal de un televisor con video grabadora y equipo de sonido. Competencia intercolegiales, los representantes de la EPEM, clasifican a nivel departamental, luego obtienen dos campeones provinciales por lo que viajan a San Juan a la instancia nacional, donde se consagran subcampeones.

Subcampeona cuyana en Disco, Carolina Villa y Subcampeón en lanzamiento de bala Juan G. Díaz Páez.

1995:

Inicio de ciclo lectivo, Desarrollo actos de efemérides, Estudiantina con Competencias estudiantiles en Nueva Galia, los alumnos de esta escuela se alzaron con casi todos los podios de las distintas disciplinas y salieron campeones en vóley, por primera vez representados por jugadores de un mismo curso: 5º año.

Festejos aniversario del pueblo, presente la escuela con su bandera de ceremonias. Acto académico y Baile de egresados.

10-08-1996: Acto celebratorio de ampliación de la Escuela, con la presencia del Padre Jhon que ofreció la bendición en el corte de cintas, autoridades Provinciales y Departamentales e Intendentes de Arizona, Anchorena, pueblo en general. Renovación centro de estudiantes.

26-04-1997: Bodas de Plata del establecimiento. Felizmente ha llegado a los 25 años de servicio a la comunidad y zona de influencia. Misa de acción de gracias, acto con reconocimiento a ex-alumnos, ex-profesores, abanderados, flía. del Intendente Fundador, Directora Fundadora, etc. Cena y baile de gala.



Ref. 480. Fuente: Foto de la Directora fundadora con el grupo de Egresados de la Primera Promoción.

19-08-1997: Competencias intercolegiales, se jugaron en Arizona las competencias clasificatorias para el Nacional, compitiendo en las disciplinas de Atletismo, Fútbol y

vóley, con muy buenos resultados para los locales.

1998:

Comienza a funcionar el 3° Ciclo de la EGB, en el marco de la Ley Federal de Educación. Festejos de la semana del estudiante, con campamento en la feria.

1999:

Acto inicio ciclo lectivo.

Actos por las fiestas patria.

04-09: Enmarcado en mi proyecto cultural integrador, que partió de la biblioteca popular D. F. Sarmiento, denominado "Rescatando nuestras raíces", en colaboración con las Prof. Moiseiuk, Anecchini y Ferreyra, se realizaron diferentes actividades para el 73° Aniversario del pueblo, entre ellas el armado de una muestra de objetos etnográficos de nuestro pasado. Dando apertura a las 17 hs. de ese día y visitado por numeroso público.



Ref. 481 y 482. Fuente: Copias de fotos del Diario de la República del 15-09-1999

Festejos por el día del estudiante con farándulas,

Instalación de Gas natural en la escuela, un avance en el confort que se le brindará a la comunidad educativa.

Acto académico, exhibición de trabajos anuales, despedida con serenatas y el 11-12

Baile de los primeros egresados de EGB3.

2000:

Acto inicio de actividades. Comenzando el primer año polimodal con orientación en Humanidades y Cs. Sociales.

Egresada la última promoción con el título de Bachiller Auxiliar Administrativo Contable.

2001:

Acto de inicio de clases.

17 de Abril: Acto celebratorio por el Aniversario de la escuela. Otros actos de la efeméride escolar.

Diciembre: Acto académico y fiesta de egresados.

2002:

Abril: Festejos por el aniversario de la Escuela y en ese marco se inaugura la

culminación de la refacción del establecimiento.

Mayo, Junio y Julio: Celebración de fiestas patria.

7 de Agosto: La comunidad educativa se sorprende gratamente por la visita de Ministra de Educación, Prof. Karina Arenas, quien llega a esta localidad en cumplimiento de una gira por el departamento Dupuy.

17 de Agosto: Acto recordatorio por el Gral. J. de San Martín

Septiembre: Como siempre ocurre para las celebraciones de los aniversarios del pueblo, la escuela da el presente en Misa y actos.

Diciembre de 2002: Egresados de la primera promoción de polimodal, con misa, acto académico y baile de gala.

2003:

Este año se inician las clases con normalidad habiendo un considerable número de ingresantes.

Se desarrollan normalmente los actos de la efeméride escolar, quedando demostrado en cada conmemoración la habilidad e imaginación de los alumnos para organizar los números que integran el acto. Celebraciones por la semana del estudiante.

Acto académico y baile de egresados.

2004:

Consultado el director sobre las tareas realizadas en este año de su gestión, me recuerda que desde su abrazo a la profesión de médico no puede separar ambas tareas y trata siempre de inculcar en educación todo lo atinente a la biología y el cuidado de la salud. Teniendo muy buena aceptación estos lineamientos entre el alumnado.

Presencia de la escuela en los actos por el aniversario del pueblo.

Celebraciones por la semana del estudiante.

Acto académico y baile de egresados.

2005:

Inicio de las clases con total normalidad, acto de bienvenida.


Celebraciones de estudiantina. Acto académico y baile de egresados.

2006:

10 de junio: el Dr. Javier R. Eleno, asume la Dirección del Establecimiento.

20 de octubre: Acuerdo interinstitucional con la Universidad Nac. de San Luis, en cuyo marco se realiza jornada "El paso del polimodal a la universidad, un nuevo desafío a enfrentar".

14 de Diciembre: Tras un traslado en andas desde la Iglesia, hasta el acceso de la escuela, para ser depositada en una gruta construida allí, de una imagen de la Virgen de Lourdes, donada por el Padre Daniel Pérez y el Obispado de San Luis. Allí en el acceso al colegio, una vez depositada la imagen, acompañada de un importante marco de público, que sumido en un profundo respeto, escucha al Padre Adrián Ledesma, celebrar la misa de entronización.



Ref. 483. Fuente: Foto de mi autoría.

2007:

24 de Agosto: Acta 16, Seminario sobre Responsabilidad, Voluntad y Valores necesarios para la formación integral de niños y jóvenes. Declarado de interés Municipal, dictado por profesores de UNSL y UC Cuyo.

Los alumnos de 3° Año del polimodal, Promo "Los Archegos" coordinados por la Prof. Mabel Moiseiuk, obtienen el primer premio provincial con el cortometraje escolar "La verdad del mito".

07 de Septiembre: Acta 17. Cuenta que en el marco de los festejos por el 81° Aniversario de la localidad, llega a ésta para dar un espectáculo el cantautor folklórico de prestigio nacional e internacional, Abel Pintos, quien en horas de la tarde visita el establecimiento secundario, acompañado del Sr. Intendente Ariel Figueroa y TV. Canal 13 de la Provincia, manteniendo un atractivo intercambio con el alumnado que lo tiene como su ídolo. Regalando un mini recital, demostrando un hermoso gesto de humildad.

12 de Diciembre: Acta 18: Acto de finalización del ciclo lectivo, donde se entregan certificados, en el marco del proyecto Secundario para mayores de 25 años, y también se entregan los títulos de Bachilleres Aux. Adm. Contables a la última promoción, por Gestión del Dr. Javier R. Eleno y Consejo Directivo por Resol. Int. 03/2007, egresando 20 personas, la mayoría ex-alumnos que pudieron retomar sus estudios gracias a este proyecto institucional.



Ref. 484 y 485. Fuente: Libro de la Escuela. Hace uso de la palabra la Subsecretaria de Cultura y Educ. de la provincia.

2008:

11 de Junio: Acta 19: Visita la escuela, la Supervisora Gral. del Sistema Educ. Provincial, acompañada de la Sra. Supervisora Regional, recorriendo las instalaciones y alternando con docentes y alumnado, llevándose una muy buena impresión que manifiestan con palabras elogiosas al señor Director.

20 de Agosto: Acta 20, constancia del acto de apertura de las II Jornadas de extensión y articulación con la UNSL. Denominada "Articulando nuestro futuro 2009", de las que participan Escuela N° 23, Colegios de Victorica, de Nueva Galia y de Unión, acompañando la jornada el Intendente Sr. Jorge Figueroa.

11 de Diciembre: Acta 21, donde consta que el R. Padre Guillermo Alcázar junto a la comunidad educativa, padres y vecinos deja inaugurado el oratorio del colegio, bajo la advocación de "Nuestra Señora de los jóvenes", ceremonia muy emotiva con misa y bendición.

2009:

Inicio del ciclo lectivo, actos patrios, desarrollo de las efemérides escolares, semana del estudiante, trabajos alusivos y festejos del día del pueblo.

Diciembre: Un grupo de alumnos de 3° año, con un trabajo sobre el medio ambiente, coordinado por el Prof. Kobelanski, obtiene la distinción de ser premiados con un viaje a Jujuy, en representación de la provincia.

La alumna Soledad Segatta de 6° Año, es seleccionada Nivel provincial, para viajar representando a la provincia en el Parlamento Internacional del medio Ambiente, orientada por el Prof. Kobelanski.

Acto académico y fiesta de egresados.

2010:

Se procede a abrir el Libro del bicentenario donde se registraran los principales hechos históricos de la época, con el objeto de colocarlo en un cofre que deberá ser abierto al momento de festejar el Tricentenario de la patria.

25 de Mayo: En el marco de los festejos por el Bicentenario de la Revolución, se realizaron jornadas alusivas con trabajos grupales sobre el tema, cerrando tan magna celebración, con una Caminata, recorrido que incluyó los sitios históricos locales, donde cada grupo de estudiantes expuso los trabajos realizados durante las jornadas previas, acompañados de gran cantidad de vecinos, terminando el circuito en la escuela misma, donde se hizo el cierre entonando el Himno y agradeciendo el acompañamiento de la comunidad toda.



Ref. 486. Imagen final de los festejos del Bicentenario. Fuente: Archivo de la escuela.

Agosto: El Colegio N°23, se incorpora al Plan de mejoras denominado PROMEDU, comenzando a implementarse el Plan de mejoras institucional, con tutorías, clases de apoyo, a dictarse en contra turno.

2011:

Inicio del ciclo lectivo. Actos por las efemérides. Semana del estudiante.

Septiembre: La institución participó de las olimpiadas del conocimiento, resultando los alumnos Rocío Soto y Matías Solari, ubicados dentro de los primeros diez lugares ganadores de la provincia.

Octubre: En reconocimiento a la labor pedagógica y de inclusión llevada adelante por la institución y a propuesta de la supervisora Zonal Sra. Liliana Spaltro, este colegio obtiene el Premio del bicentenario.

Diciembre: La Universidad Provincial de La Punta, otorga mención a este colegio por haber mejorado el nivel de competencias en el Area de Lengua y comprensión de textos.

2012:

Inicio de clases con normalidad, se celebran los actos del calendario escolar, la estudiantina, y como tema sobresaliente de este año, el director informa que la escuela se vio beneficiada con la implementación del Programa de Mejora Institucional (PMI). Consistió en un programa de apoyo para un mejor desenvolvimiento de los alumnos que presentaban alguna complicación en el desarrollo del aprendizaje, bajar índice de deserción y/o repitencia, entre otros, mejorando notablemente los resultados anuales.

2013:

Como años anteriores y como en toda institución educativa, se lucha, se trabaja, se festeja, enseñando sobre todo los buenos hábitos y valores. Como dato especial se recuerda que en este año la escuela fue seleccionada para viajar a Mendoza, junto a otras quince escuelas de la provincia para recibir el índice IMESA (es un índice nacional, que mide la calidad en Educación Secundaria) se seleccionaron los mejores índices de la provincia. Por colegio secundario común, del departamento Dupuy, viajaron Arizona y por Escuelas Técnicas, Nueva Galia.

Culmina un año muy productivo, cerrando con un sentido acto académico y un hermoso Baile de egresados.

2014:

Inicio del ciclo lectivo, festejos patrios, fiestas Aniversario, del estudiante y patronales.

Noviembre: En el marco del proyecto institucional "Alumnos destacados", los alumnos seleccionados por los profesores, viajaron a San Luis, donde fueron recibidos por el Ministro de educación Dr. Marcelo Sosa.

Diciembre: Acto académico y baile de egresados.

2015:

Desde hace 10 años se realizan las Olimpiadas del Conocimiento que lleva adelante la ULP, para estudiantes de las escuelas de todo el territorio provincial, desde 3° grado

hasta 6° año, quienes miden sus conocimientos en 14 disciplinas, allí Juan I. Soto, alumno de este establecimiento, obtuvo un lugar en el podio. Y continuó acumulando podios hasta hoy. Gracias Juan por ser tan digno representante. Aquí les dejo su testimonio:

-En el secundario pude salir campeón de las Olimpiadas Sanluisenas del Conocimiento organizadas por la Universidad de La Punta en la categoría Mis Huellas Puntanas, en la que se estudia el arte, la literatura, historia, geografía y medio ambiente de San Luis siempre desde una perspectiva que busca revalorizar la puntanidad. Eso fue en 2016 y 2017. Por esa competencia fue que pude realizar dos viajes a Estados Unidos junto a otros 18 chicos de toda la provincia que también resultaron ganadores. Los viajes fueron en 2017 y 2018.

Anterior a eso también obtuve muy buenos resultados en otras disciplinas como Medio Ambiente (para esta me ayudó mucho la docente María Aguerrido, ya que era mi seño de ese momento), Ciencias Naturales y Geografía, pero no se enfocaban en la puntanidad ni los premios eran viajes al exterior.

Lamentablemente, las olimpiadas ya hace dos años que no se llevan a cabo, los que participamos en 2017 fuimos la última tanda, supongo que tiene que ver con la situación que se encuentra atravesando el país. En 2018 estaba todo listo para que se lancen pero por cambios de personal dentro de la Universidad el proyecto no se terminó, y nunca se reanuda. Es una lástima, realmente era una oportunidad y una experiencia increíble, en la que conocí a muchos de mis mejores amigos actuales. A pesar de todo, la ULP siempre está creando programas para que chicos de toda la provincia puedan aprender sobre diferentes temas y obtener reconocimiento por su esfuerzo. Es realmente muy valorable. Actualmente están trabajando mucho con "Programadores" que es una competencia en la que se les enseña a los estudiantes a programar y a los ganadores se los premia con un viaje a Silicon Valley, California, la cual es la ciudad más innovadora cuando de desarrollo tecnológico se trata.

Y ahora la novedad más grande es que me voy (el 22 de Agosto de 2019), a estudiar 2 años a Hong Kong ! Son colegios internacionales que tienen sede en más de 18 países y el Comité Nacional de Argentina me eligió para que curse en Hong Kong. Viajamos 10 chicos de Argentina, todos a diferentes colegios-.

Planes especiales:

Plan Nacional FinEs. Primera Etapa Nivel Secundario. Oferta educativa destinada a mayores de 18 años que hayan terminado de cursar el Secundario Polimodal en 2012 o antes y tengan espacios pendientes de aprobación, y a todos los egresados de la modalidad de Jóvenes y Adultos.

2013:

Plan 2030: implementado por el Gobierno Provincial, para los jóvenes que no pudieron cursar o terminar sus estudios secundarios. En Arizona a cargo de Susana Ferreyra, dependiente de la UNLPunta.

Directores:

Marzo 1972 - 1977: Prof. María Zulema Andújar

Marzo 1977 - Junio 1980: Prof. Teresa Travaglia de Fierro.

Junio 1980 - Marzo 1982: Dr. Juan Alberto Montiel.

Marzo 1982- Marzo 1987: Prof. Isabel Segarra.

Abril 1987- Abril 1990: Dr. Horacio de la Rosa.

Abril 1990 - Abril 1991: Dr. Juan Carlos Kobelanski

Abril 1991- Marzo 1994: Prof. Adriana Ihitsague

Abril 1994 - Abril 2002: Prof. Adriana Anecchini Bausa

Mayo 2002 - Junio 2006: Dr. Juan Carlos Kobelanski

Junio 2006 a la fecha: Dr. Javier Ramón Eleno

Abanderados:

Año lectivo 1976: Estela M. Mendicoa; 1977: Grasiela M. Padilla; 1978: Mabel Moiseiuk; 1979: Beatriz Fernández; 1980: Liliana M. Acuña; 1981: Oscar R. Soto; 1982: Héctor Hugo Zalazar; 1983: Nancy A. Tourn; 1984: Silvia D. Cardonatto; 1985: Sandra I. Fernández; 1986: Claudia Marina Ziliotto; 1987: Andrea Blanco; 1988: Rosa Pérez; 1989: Cándida Herradón; 1990: Laura Calandri; 1991: Liliana Balero; 1992: Dante A. Ihitsague; 1993: Mariela Pildain; 1994: Virginia Bazán; 1995: Matías Mauro; 1996: Vanina Quiroga; 1997: Lía Mauro; 1998: Cinthia Solas; 1999: Norali Prezzavento; 2000: Maricel Fernández; 2001: Yanina Ihitsague; 2002: Ma. José Ihitsague; 2003: Mariana Bielaszcuk; 2004: Micaela Bausa; 2005: Yesica Corral; 2006: María Rosa Segatta; 2007: María Luz Herradón; 2008: Daniel Segatta; 2009: Soledad Segatta; 2010: Carolina María Eleno; 2011: Julieta María Eleno; 2012: Melisa Magallanes Weth; 2013: María Ayelén Fúnez; 2014: Maylen Antonella Anecchini; 2015: María Valeria Eleno; 2016: Rocío Soto; 2017: Renata María Mangione; 2018: Juan Ignacio Soto.

Secretarios Administrativos: Raúl Torrez, Aldo Fernández, Elsa Moiseiuk.

Personal de maestranza: Se sucedieron las siguientes personas: Leonor Hondere, Ramón Pereyra, César Viroletti, Félix Heredia (Re ubicado de Dirección de bosques, que cerró su oficina), Hipólita Huinchinao, luego por un sistema de pasantías arriban a colaborar en maestranza los señores: Liria Domínguez, Delia Rodríguez, Soraya Ochoa, Mariela Baigorria y Marcelo Vara, a quienes luego el Gobierno Provincial decide contratar asignándoles una categoría, y así es, su estado laboral a la fecha.

Gracias a la gentileza del Dr. Javier Eleno que me ha facilitado todo el material obrante en la Escuela.

17 - Museo Itinerante: El 05-09-1999 con motivo de celebrar el aniversario del pueblo y en el marco del proyecto "Rescatemos nuestras raíces" (proyecto de mi autoría para la Comisión de cultura y en conjunto con la Escuela Secundaria, en la

colaboración de las Prof. Adriana Anecchini y Mabel Moiseiuk, se organiza la presentación de un museo itinerante, también se sabe que se ha hecho en otras oportunidades. Ojalá podamos concretar algún día el largo anhelo de tener un Museo Histórico en la localidad. Donde podamos depositar, donados o en guarda, muebles y útiles que sean portadores de nuestra identidad.



Ref. 487 a 489. Fuente: fotos propias del Museo itinerante.

En gestión de la Prof. Adriana Anecchini Bausa, por iniciativa de ella, en la escuela, queda inaugurado un pequeño Museo, denominado Mamull Mapú, que tiempo después fue desmantelado.

18 - Parques: Ya había sido planteado como una necesidad por la comisión de Cultura y la biblioteca, la creación de un parque infantil, presentándose en 1992 un diseño de Alberto Saín, dibujante aficionado, también integrante de la comisión y se habían comenzado a juntar fondos para construirlo, pues el Municipio había dispuesto un terreno haciendo esquina con la escuela primaria para ese fin, cuando por suerte vino esta noticia:

Puntanitos I: Obra realizada en la Gestión de Adolfo Rodríguez Saá, siendo Intendente Don C. Scheffer, con motivo de la celebración del Día del niño donada por el Gobierno Provincial con la particularidad que se construyó uno en cada localidad, Se inaugura el 8-8-1993. En la esquina de la calle Sarmiento y 9 de Julio. Queda bajo el patrocinio de la Escuela de Fútbol Infantil "J. L. Tesare".

Puntanitos II: Obra realizada en la Gestión de Adolfo Rodríguez Saá, siendo Intendente C. Scheffer, con motivo de la celebración del Día del niño, donada por el Gobierno Provincial, con la particularidad que se construyó uno en cada localidad. Se inaugura el 14-08-1994, sobre la calle 9 de Julio y la esq. Alberdi. Ambos Parques están ubicados a los dos laterales de la Iglesia.



Ref. 490 y 491. Fuente: Izq. Parque infantil "Puntanitos I"; der. Parque inf. "Puntanitos II", fotos propias.



Ref. 492: Pergamino entregado, reconociendo a la Escuela de Fútbol Infantil, como padrinos del Parque.

En la gestión del Intendente Figueroa, año 2014, se construyó este hermoso Parque de la salud, en lo que fue terreno ferroviario. Intersección de calle 9 de Julio y Av. J. P. Pringles.



Ref. 493 y 494. Fuente: fotos propias.

19 - Banco:

Esta sucursal del Banco Provincia, tan importante para Arizona y una amplísima zona de influencia, comenzó a prestar sus servicios como Delegación el 10 de Mayo de 1969, (en el domicilio de Arnoldo "Nene" Anecchini, esq. de diagonal Illía y Belgrano) siendo las 17 hs. de ese día con la presencia del Presidente Interventor Sr. Pedro Gaín, del Jefe de Dpto. de Crédito Sr. Rodolfo Quiroga, del Jefe de Promoción y Desarrollo Sr. Antonio Maful, del Sr. Intendente Cándido Herradón, Presidente de Comisión Vecinal Sr. Miguel Mascaró, Representantes de las Fuerzas Vivas de Arizona y Anchorena además de numeroso público en general; luego de entonar las estrofas del Himno Nacional, discursos del Sr. Mascaró y del Sr. Gaín, éste procede a la entrega de las llaves del lugar y de los nombramientos al Encargado, Sr. Enzo Darwin Orcito, y al Tesorero Luis Fúnez, quedando habilitada de esta manera la Delegación bancaria en este pueblo. Si la memoria no me falla la primera cuenta corriente que se abrió fue la de Don Cándido Herradón.

El 13 de Marzo de 1972 se traslada al edificio del Centro Cívico, siendo su Gerente el Sr. Julio Osvaldo Coria al espacio que se había diseñado para salón de usos múltiples de la municipalidad, donde se desempeña hasta la actualidad, privándose de ésta manera el municipio de un sitio cómodo para realizar sus actos; pero si, pensando en

evitar que se levantara este servicio por falta de lugar donde funcionar. El 27 de julio de 1973, es elevado a la categoría de sucursal, entre los primeros empleados cuentan los Sres. Raúl Torrez (quién luego fue Gerente por prolongado período hasta su retiro), Edmundo Daniele y Vilma Suárez, luego Roberto Eleno, Héctor Eleno, Aldo Fernández, Ramón Pereyra...



Ref. 495 A y 495 B Foto del Sr. Enzo D. Orcito primer Gerente y foto del Sr. Julio O. Coria, Gerente en el nuevo edificio. (Gentileza de Yudith Orcito y archivo propio).

Ref. 496. El edificio del Banco Supervielle, foto propia

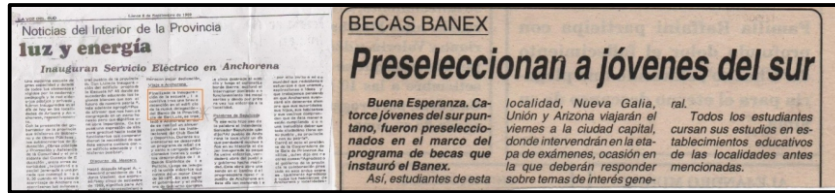
En la intendencia de Angiono, se gestiona y se logra la compra de un terreno (Mzna. 27 bis, esq. San Martín y Av. Santamarina) para edificio de la Sucursal del Banco Pcia. de San Luis, nunca logró concretarse el proyecto de construir el edificio para el banco, pero si la casa para el Gerente, en la que vivieron algunos de ellos que eran foráneos, y el terreno lindero donde se construiría el banco, se utilizó para hacer casas de barrio. Desempeñándose a través de los años, como Gerentes, las siguientes personas:

- 10/05/1969: Enzo Darwin Orcito,
- 02/1970: Luis Orlando Fúnez
- 03/1970: Julio Osvaldo Coria
- 07/1973: Ricardo García
- 02/1976: Ricardo Páez
- 11/1976: Ricardo Cipriano Mendoza
- 01/1978: Ángel Ricardo Iglesias
- 10/1978: Salvador Francisco Lopresti
- 08/1979: Filadelfo Agustín Nieves
- 06/1980: Enzo Darwin Orcito
- 10/1982: Laura Raquel Núñez
- 06/1983: Raúl Ramón Torrez

-En el año 1996 comienza el proceso de privatización, pasando a llamarse Banco San Luis SA hasta el año 2003 que se llamaría Banco BANEX S.A. y así llega el año 2007 donde se termina la privatización con el nombre BANCO SUPERVIELLE SA.

-En este período pasaron por la Gerencia el Sr. Raúl Torrez, el Sr. Carlos Italo Arabel y el Sr. Edmundo Daniele.

-Desde el año 2008 a la fecha la Gerencia la ocupa el Sr. Oscar R. Soto.



Ref. 497. Fuente: Copia de recorte facilitada por E. Tello Cornejo, donde dice que con motivo de llegar hasta la localidad, el Sr Gobernador, para inaugurar el nuevo edificio de la Esc.Nº45, hizo una visita a la delegación del Banco en ésta localidad 05-09-1969.

Ref. 498: Recorte menciona cuando ya era Banco Banex.

En la actualidad cubren este servicio en la Delegación Arizona: los Sres. R. O. Soto (Gerente), F. C. Villa, J. P. Fernández y R. Pereyra. Esta prestigiosa institución continúa cubriendo las necesidades de una amplia zona y cuenta además con cajero automático.

20 - Centro Ganadero: Según testimonio del Sr. Hugo Villa, todo comenzó por un proyecto del Presidente Menem, de luchar contra la Aftosa, siendo Felipe Solá el Secretario de Agricultura y Ganadería de la Nación, se hizo un método de reuniones con productores en todo el país con Técnicos de SENASA, del INTA y de la Dirección de Ganadería de la Provincia, en nuestro caso el Dr. Casale (Senasa, Va. Mercedes, cabecera). Cuenta con el privilegio de haber sido el primer Centro del Plan piloto del Gobierno Provincial, para la vacunación de la campaña Antiaftosa con el reconocimiento incluso de la Sociedad Rural de Bs.As.

La primera reunión para organizarlo fue en Anchorena, en casa de Salvador y Alejandro Fuez, donde funcionaba la oficina de Senasa, más tarde se realizó otra reunión en Argentino Foot Ball Club, donde se trazaron los primeros lineamientos, luego vino el Presidente Nacional de Senasa y en casa Fuez, se redactó el Estatuto que rige los métodos y calendario de vacunación.

Cubre la zona de Arizona, Anchorena y La Verde. El Centro ganadero es el organismo encargado de la vacunación Antiaftosa y antibrucélica de esta zona, con una totalidad aproximada de 59.000 has. Y 150.000 animales, el plan cuenta bajo su órbita aprox. 189 establecimientos y 280 productores. El centro además brinda el servicio de emisión del DOPRO (ex-guías y certificados de traslado de animales) y también de los certificados DTA (documento para el traslado de animales). Las campañas de vacunación han sido coordinadas desde su inicio por el Veterinario Carlos Mangioni. Se rige por una comisión directiva, con personería jurídica desde el 02 de Agosto de 1990, cuyo primer Presidente ha sido el Sr. Hugo Villa (1990 y una segunda gestión en 1993), sucediéndolo en el cargo, además los Sres. Juan C. Mascaró (1997), José Otermín (en 1999 y otra en 2000), Alberto Bracco (2001), Eduardo Orroño (2002), Jorge Balero (2005), Segundo Olavarriaga, Gaspar Etchart, Duo, y Nicolás Villa (2017) No tiene edificio propio, ha funcionado siempre, en locales alquilados.



Ref. 499. Izq.: foto propia del local que funciona en la actualidad (2017) Mzna. 20, calle 20 de Junio.

Ref. 498. Der.: foto cuadro con integrantes de la 1ª Comisión.(Villa,Mascaró, Orroño, Iglesias, Bausa, Duo, Grande, Arnaudo y Collado) Gentileza de Dora Moreira.

21 - Centro De Jubilados:

Por el año 1992/93 quién escribe estas páginas, trabajaba en la Biblioteca del pueblo, pero siempre con una visión integral de justicia social y solidaridad, observa que los jubilados y pensionados de la localidad estaban entonces dependiendo de la ayuda social y la atención que les brindaba el Centro de Jubilados de Anchorena; y observando algunos repartos poco equitativos en cuanto a superioridad numérica que tenía nuestro padrón por sobre el de Anchorena, se preguntó -¿por qué nosotros no podemos tener nuestro propio centro?- Y así el 17-03-1993 se reúnen algunos jubilados con Delegación 26 de PAMI, con la inquietud de formar un Centro de jubilados en la localidad, se recepcionan los requisitos para conformarlo, encontrándose presente el Sr. Julio de Otaegui, encargado de la Delegación Anchorena.

01-06-1993: Puse manos a la obra, primera medida pedir en el Banco la colaboración para obtener un listado de los jubilados y pensionados provinciales y nacionales, existentes en la localidad, siendo en ese momento de 85 beneficiarios, acto seguido elaboré tarjetas de invitación para una reunión en la Biblioteca el día 09-06-1993; allí se compartió una linda tarde con chocolate, facturas, sorteos y el número necesario de concurrentes como para darles una charla de concientización sobre la necesidad de tener autonomía con los planes de PAMI, logrando así formar una primera Comisión. Quedando conformada de la siguiente manera;

Presidente: Antonio Grande

Vice-presidente: Teresa Erpelding

Secretario: Ramón B. Andrada

Tesorero: Catalina Sepúlveda

Pro-tesorero: María Aidé Salas

Vocales: María del C. Anecchini, Lilia Galindez, Haideé Guerrero, Gregorio Villarruel, Vicente Lucero y Crispin Echart.

Conformado el grupo de trabajo, comienzan a reunirse, tirar ideas, buscar soluciones. Se reunían en la Biblioteca hasta que el Municipio les presta un lugar en la Estación del ferrocarril, instalaciones que fueron cedidas en comodato hasta el año 2001. Comenzando sus tareas como filial del Centro Jubilados Civiles del Sur, de Anchorena y luego se independiza obteniendo la personería jurídica. Las principales tareas consisten en la gestión y asignado de la mercadería del Programa Nacional Pro-bienestar del PAMI, por lo que se reciben subsidios para compras, se gestiona y distribuye el Pro-huerta, consiguen la donación por parte del Municipio, de un terreno para la construcción de la Sede propia, mientras tanto se gestionan diferentes atenciones a la salud, como Oculista; así llegan delegaciones del PAMI y de ANSES, campañas de vacunación, etc. Luego de muchos pedidos y actividades se comienza la construcción de la sede propia, en el terreno donado por el municipio local ubicado en la esquina de la Manzana 27 bis, Letra A, desde entonces, se viene realizando mediante subsidios del PAMI y alguno del Superior Gobierno Provincial. En el año 1998, se renovó parcialmente la Comisión, en 2001 se realiza nuevamente Asamblea, siendo Presidenta: Teresa Erpelding y Secretaria: María del C. Anecchini ...y así continúa por el camino del progreso y la superación.



Ref. 501. Fuente: Foto de M.R.H. siguen trabajando en su construcción.

*“Los pueblos que pierden sus tradiciones, pierden la conciencia de su destino,
mientras que los que se apoyan sobre tumbas gloriosas
son los que mejor preparan su porvenir”*
Nicolás Avellaneda.

22 - Centros Tradicionalistas:

22-1. Centro tradicionalista “El Matrero”:

Según consta en Acta N° 85 del libro de actas de la Biblioteca Popular “D.F. Sarmiento”, siendo las 21:30 hs. del día 26 de Julio de 1997, se reúnen en el local de ésta, un grupo de vecinos para tratar de organizar un centro tradicionalista. Luego de compartir ideas y coincidir en la necesidad de reflotar nuestras tradiciones queda formada la

comisión de la siguiente manera:

Presidente: Donato López

Vice-Presidente: Ramón Torres

Secretario: José Andino

Pro-secretario: Daniel Segatta

Tesorero: Julio Díaz


Pro-Tesorero: Héctor Solas

Vocales Titulares: Héctor Nievas, Miguel Torres, Miguel Becerra y Carlos D. Pérez

Vocales Suplentes: Roque Balestro, Cirilo Palacios, Antonio Mayer, Ramón Soza, Angel Romero, Edgardo Vilchez, Daniel Perez, Rúben Santillán y Ramón Bustos.

Revisores de Cuentas: Nicolás Soza y Víctor Virolletti

Eligiendo en ese momento por nombre “Los Caldenes”. La Municipalidad dona una quinta de 2 has. (antiguamente de Travesino y Suárez) donde construyeron el campo de doma, realizaron festivales, desfiles y concurren invitados a desfiles de otros lugares como Pedro Luro, Bs.As., Victorica, La Maruja, etc. en la actualidad y por fraccionamientos internos se llama “El Matrero”.



Ref. 502 a 504. Fuente: Fotos gentileza de Donato López y foto del libro de Actas de la Biblioteca desde donde partió la inquietud de crear un Centro, Primer acta que se celebró.

Gentileza de Comisión de Cultura.

22-2. Centro Tradicionalista “Los Amigos”:

Según me cuenta Miguel A. Fuez, (a quien fui a visitar para obtener este registro),

cuando salían de viaje a distintos festivales de doma, con sus amigos Ramón Torres, Héctor Solas, José L. Álvarez, entre otros, se reiteraban las opiniones de que debían hacer algo, por cuanto estaban integrando el centro Tradicionalista "El Matrero" pero no compartían ciertas cuestiones, entonces se reúnen y ya organizados se entrevistan con el Sr Sergio Freixes, por entonces Diputado provincial, quién les tramita el primer subsidio, algo como mil seiscientos pesos, para comenzar pero no tenían terreno, entonces Amadeo Torres les acerca la inquietud de que hay una quinta que tal vez podrían comprar e inician las gestiones con la familia en Gral. Pico. Llegan así el 10-03-2002 ante el Juzgado de Paz, 2° Circunscripción a cargo de Edmundo A. Daniele, miembros de la Comisión Directiva y los sucesores de Prudencio Luna e Idalina Luján, con motivo de concretar la donación (que obtuvieron a cambio de que al campo de Jineteada le colocaran el nombre de Prudencio "Puchencho" Luna) de una Quinta de 1.5 ha. Correrían los gastos de escrituración e impuestos a cargo del centro tradicionalista por el cual firman Miguel Fuez, Ramón. H. Maidana y José M. Andino. Logrado el mayor objetivo de obtener un terreno se ponen manos a la obra de limpiar, nivelar y haciendo estas tareas encuentran el palenque original donde el Sr. Luna amansaba caballos, dejándolo como hito en el campo de jineteada.

Forman la primera Comisión con Personería Jurídica, la que estuvo integrada por: Presidente: Miguel Fuez; Vicepresidente: Héctor Solas; además R. Maidana, José y Edgardo Vilchez, R. Torres, A. Torres, J. Figueroa, J. Andino entre otros...

Inauguran el predio el 8 de Mayo de 2002. Invitando especialmente a Reinaldo Urruti, tropillero reconocido de La Pampa, Antonio Hondere en reconocimiento a su trayectoria en la zona y al Diputado Provincial Sergio Freixes quien trajo para acompañar el acontecimiento, la banda de Música ...se realizó la apertura también con entrega de Placas a la Familia Luna por la donación. Los souvenirs fueron hechos por Roberto Giménez, en madera de caldén, un mapa de San Luis con la ubicación del pueblo marcado por un mate en relieve.



Ref. 505 y 506. Fuente: Izq. - fotocopia de una foto donde aparecen los hijos de "Puchencho" Luna, donantes del campo de jineteada, el día de la inauguración. Der.: foto de un desfile, gentileza de Flía. Solas.



Ref. 507 y 508. Fuente: Fotos facilitadas por la Sra. Elvira de Torres, a la der. El abanderado Ramón Torres, pide autorización al Gobernador Adolfo Rodríguez Saá, para abrir el desfile en los festejos por el Aniversario del pueblo.

23 - Redes de Servicios:


23-1. Planta de Agua Potable: Por ser una imperiosa necesidad para la población contar con red de agua potable, personas comprometidas con esta causa, gestionan ante el Gobierno Provincial. Allí les sugieren que conformen una cooperativa con Personería Jurídica para que se hiciera cargo de la gestión y posterior administración de la obra, lo que sería el tendido de la red con la instalación de la planta potabilizadora para lo cual necesitaban además, cuenta bancaria y otra serie de requisitos legales. Quedando formada esa cooperativa por los Sres. Félix Calandri, Raúl Prezzavento, Francisco Cazenave, Miguel Mascaró, Enrique Daniele, Brunengo, Andrés Blanco, Antonio Padilla, y Tino Tourn, se hizo un relevamiento de posibles conexiones, planos de redes, socios adherentes, etc. El Gobierno Provincial les enviaba los materiales para construir la red, los vecinos pagaban una cuota social y el contribuyente que no podía abonar colaboraba haciendo el zanjeo del frente de su vivienda. Cuando terminaron con el zanjeo organizaron lo de la planta, trajeron un purificador (en ese momento el mejor sistema del Dpto. Dupuy) se extraía el agua del pozo a la cisterna de allí se elevaba al tanque, los filtros están entre la cisterna y el tanque, era un sistema brasilero de filtrado, con filtros modernos para disminución del tenor de flúor, a base de huesos molidos, con porcentaje de canto rodado y a la salida de la cisterna un aparato para clorar, cuando se terminan las instalaciones lo nombran Empleado Encargado de la planta a Antonio Padilla, en Diciembre de 1975. Se inaugura oficialmente el 05-09-1976, bajo la intendencia de Néstor Angiono, y al tiempo nombran como empleado ayudante al Sr. Raúl Ojeda.

El 23-05-1991: Se inaugura una refacción de la planta con la presencia del Gabinete del Poder Ejecutivo Provincial. Para mantener la infraestructura y el servicio se cobraba la cuota mensual a los asociados, esto se hizo por años, hasta 1999, de manera precaria;

incluso cuando había roturas de bombas los empleados ponían de su bolsillo en préstamo hasta la próxima cobranza, ante una denuncia del entonces intendente Héctor D. Eleno, le entregan todo y desde allí pasó a ser municipal, volviéndose irregulares los cobros del servicio. Padilla y Ojeda se jubilan en los primeros años de la década del 2000 y por esa época se le realiza una modificación total a la planta, automatizándola, con una planta de potabilización. (Testimonio oral de A. Padilla-2016).



Ref. 509. Fuente: Izq. foto propia, año 2016. Ref. 510. Fuente: Der. copia de recorte de un periódico, facilitado por el Sr. Edmundo Tello Cornejo, de su archivo privado, donde da cuenta que con motivo del 50° aniversario del pueblo, se inaugura el servicio de Agua Potable.



23-2. Cloacas:

Desde un principio este sistema sanitario se cubría solo con letrinas o retretes, un tiempo después, algunas casas más “acomodadas”, tuvieron baños internos; cuando ya fueron de material, utilizando para ello pozos ciegos de grandes dimensiones (para cuyos desagotes debía contratarse camiones atmosféricos externos) recién en el año 2016 se comenzó con el tendido de la red cloacal, sin estar a la fecha con las conexiones domiciliarias.



Ref. 511. Fuente: Esta edificación, que sería la operadora de la red cloacal, está construida en zona quintas, continuación de la calle 12 de Octubre.

23-3. Sepelio:

Este es un servicio más que muy atinadamente vino a cubrir una necesidad apremiante, pues los tiempos modernos no permitían, ya, hacer los velatorios en las casas de familia. En la gestión del Sr. C. Scheffer, el 15-10- 1992 se inaugura esta sala

para uso de la población. Está tercerizado el servicio de sepelios, al Sr. Pombar, quien tiene una empresa fúnebre en Gral. Pico., L.P.



Ref. 512. Fuente: foto propia, vista de la sala velatoria - 2016

23-4. Cementerio:

En una fracción de la Quinta N°119, de 30 x 100 m. (completa tenía 14 has.) Se obtiene para campo santo del nuevo pueblo. Los primeros datos que tengo es que el primer sepultado en el cementerio local fue el Sr. Juan Crova y luego un niño de apellido Morán, que murió trágicamente.

También me han expresado que se organizó una Comisión pro-creación del cementerio, estando integrada por Francisco Daniele, Vicente Blanco, Casimiro Loinaz, Olegario Sáenz. Que la Cruz mayor, que está hasta hoy en su centro, la fabricó Don Francisco Daniele en madera de caldén; que fue colocada en 1929, también se organizaron campeonatos de fútbol para reunir fondos y poder cercar el predio y un 23-11-1930, siendo las 19 hs. es bendecida la cruz mayor por el Obispo Orzali (consta en el libro del Oratorio Festivo de la Iglesia). El municipio tiene un depósito allí y a su cargo las parcelas y/o nichos a la venta, así como el cobro de esos servicios. Algunos nichos se construyeron en la gestión de Sadit “Coco” Anecchini. El 15-10-1992 se inaugura la ampliación de 30 nichos en gestión de Scheffer y más tarde se amplió en otras gestiones.



Ref. 513. Fuente: Foto propia Izq. del cementerio (2017). Ref. 514. Foto Der. Perforadores trabajando para brindar agua al cementerio. Gentileza de Antonio Padilla.

23-5. Recolección de Residuos:

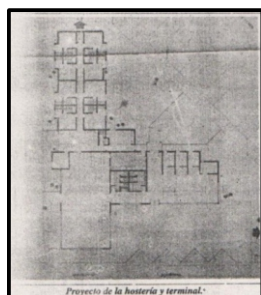
Ha funcionado y continúa funcionando a cargo del Municipio, lo recolectado diariamente tiene como destino el basurero, en quinta aledañas al cementerio. Desde el año 1972, se recolectaba en un tractor con carro, que fue comprado junto con un tanque regador, en gestión de Herradón, a la Empresa Pecayra. Hoy cuenta el municipio con un moderno camión, adquirido en gestión de Ariel Figueroa.



Ref. 515. Foto del camión recolector. Gentileza de D. Morales, Abril 2020.

24 - Terminal y Hostería:

El Gobierno de la Provincia propicia el desarrollo turístico a nivel nacional, por lo que para promocionar el sur de San Luis en Diciembre de 1994, coloca la piedra fundacional para la construcción de Hostería y Terminal de Ómnibus, ambas estarán vinculadas entre sí. La parte de la terminal para potenciar el desarrollo del transporte y la parte de hostería. Es una obra de aproximadamente \$133.250 que cuenta con recepción, estar, office, baño y ante baño, más un ambiente de servicio y 8 habitaciones con baño privado en una superficie cubierta de 205 m2. Con capacidad para albergar a 18 personas con un potencial de desarrollo del 300%. La edificación se ubica en intersección de Av. J.P. Pringles y Av. J.D. Perón, en la Mnzna. 1b.(5.000 m2) que es un triángulo que ocupa solo media manzana, cuya licitación se realiza en 1995 en la gestión del Sr. Scheffer, con aportes de la Dirección de Transporte de la Nación y recursos de la comuna, utilizando bastante mano de obra local.



Ref. 516 A y 516 B. Fuente: Izq. - Copia de proyecto de la Rev. Pionero, de Octubre de 1994. Der. - Foto propia del frente de la Terminal (2016).



Ref. 517 y 518. Fuente: Izq. - Foto del interior de la Hostería, cuando recién se puso a funcionar aún sin inauguración oficial. Der. - Foto del exterior de la hostería en la actualidad. Funciona allí una oficina de Mediación Judicial.



Ref. 519 y 520. Fuente: Izq. - Foto de las boleterías en el interior de la Terminal. Der. - Foto puerta de acceso a Hostería.

Con tristeza debo decir que siendo ambos servicios muy necesarios; por los avatares políticos, estas instalaciones han sido mal aprovechadas; nunca inauguradas oficialmente ni puestas a funcionar a pleno como correspondería. Cuando estuvieron listas para poner a uso público surgió la necesidad de hospedar a la gente que traería la empresa que venía a pavimentar la ruta, también muy necesaria para la zona, entonces el Municipio cedió las instalaciones con tal que se concretara esa tan postergada obra que al fin podemos ver hecha realidad pero parece que el destino del pobre, es tener una frazada tan corta que si puede taparse la cabeza se le destapan los pies. Así tenemos rutas pero no tenemos hospedaje, tenemos terminal y algunas líneas de micros pero el servicio del lugar deja mucho que desear. Esperemos que algún día veamos este sitio funcionando como corresponde.

“Las distancias son un pretexto para ejercitar la nostalgia. Es necesario que lo que se sueña y lo que se ama, sean siempre una ausencia, para desearlo”

Autor Anónimo

25 - Escuelas de Fútbol y Polideportivos:

25-1. Polideportivo "Teddy Serur": Este playón polideportivo se edificó allí, (Av. Santamarina entre Av. J.P. Pringles y calle M. Moreno) porque donde la Escuela Secundaria adquirió su edificio no había lugar para las prácticas deportivas y lo inherente a la materia de Educación Física, por lo que se gestionó tener un polideportivo. El día de la toma de posesión del terreno, el acto se desarrolló en el terreno de la esquina de Av. Santamarina y M. Moreno, terreno lindero al que fue donado para construcción del edificio de la Escuela secundaria desde el año 1974, por las firmas Mascaró hnos. y Ríos S.A.

El nombre que se le impuso al polideportivo fue en homenaje al alumno Roberto "Teddy" Serur de la Esc. Secundaria a la que concurría desde Anchorena, quien falleció siendo muy joven; excelente persona, cuya desaparición física nos sumió a toda la comunidad educativa, en una profunda tristeza. Sus hermanas también fueron alumnas de este colegio.



Ref. 521. Fuente: Izq. - Foto gentileza de Flía. Mauro (1982). Ref. 522. Fuente: Der. - Foto propia de 2017

Aquí también funcionó el Jardín Municipal "Sagrado Corazón" a cargo de la Docente Srta. Alicia López, quien luego pasa a trabajar en el JIN de la Esc. N°45.



Ref. 523. Fuente: Copia recorte Revista Ecos del Interior.

25-2. Escuelas de Fútbol:

Han existido varios emprendimientos de este tipo, no me quisiera olvidar de alguno pero su desempeño ha sido de corta duración por lo que trataré de mencionar a la

mayoría y pido disculpas si olvido nombrar alguno, que no dudo todos han sido importantes...

12-03-1993: Se realiza la primer reunión con el Sr. Carlos Scheffer, entonces Intendente y el Diputado Prov. Carlos I. Arabel, para gestionar la creación de la Escuela de Fútbol Infantil "José L. Tesare", coordinada por el ex-jugador de Boca Juniors: José Luis Tesare, hijo de una familia de Arizona, que triunfó en el fútbol grande y llegó luego de su retiro, a nuestro pueblo para formar con el acompañamiento de una comisión de padres, una escuela de fútbol infantil, en la que se trazan lineamientos de trabajo y que será gratuita la concurrencia. La primera invitación a participar fue para recibir al Gobernador Adolfo Rodríguez Saá, que llegó el 21 de Abril a visitar la localidad, para la ocasión se confeccionó un estandarte. En Julio de este mismo año se realiza un viaje con un grupo de 45 personas entre jóvenes y padres a conocer "La Candela", lugar de entrenamiento del club Boca Juniors, con quienes jugaron un partido amistoso.



Ref. 524 y 525. Fuente: Izq. - Una de las categorías de la Escuela J.L.Tesare, en cancha de Buena Esperanza, a cargo de Omar Padilla. Der. - Diseño de Alejandro Eleno, que fue el distintivo que usó la Escuela de Fútbol.

Con un nutrido grupo de niños y jóvenes que participó activamente en varias competencias, entre ellas la más destacada; fue el único pueblo de la provincia que se inscribió en los renombrados II Juegos de la Araucanía, con sede en el sur del país y varias sub-sedes, ofreciéndonos en su momento ser una de ellas; pero había un problema grave, la cancha del club donde se practicaba y jugaba, se inundaba. Entonces, para pedir al gobierno provincial ayuda para construir un polideportivo con espacio para camping (era lo que necesitábamos para organizar ese tipo de encuentros) la fotógrafa Sra. Lidia Suárez nos donaba las tomas que necesitábamos cuando la cancha de fútbol se llenaba de agua, para hacer ver al Sr. Gobernador Adolfo Rodríguez Saá, que era realmente una necesidad el espacio para que nuestros jóvenes pudieran practicar deportes; esas fotos adjuntas a múltiples notas que el Gobernador deriva a Nación hacen que lleguen los fondos para la tan ansiada obra del Polideportivo Municipal, fondos que en un principio serían administrados en forma conjunta por la Comisión de padres y el Municipio. Nace así el...

25-3. Polideportivo Municipal y Natatorio:

Diseño del Proyecto, donado por el Arq. Frigerio, a la Esc. de Fútbol Infantil "J. L. Tesare". La comisión ya había logrado que la Municipalidad a cargo del Sr. C. Scheffer, dispusiera una quinta de 4 hectáreas para construir el polideportivo dado que las representaciones ameritaban crear las condiciones adecuadas.

A principio de 1994 se iniciaba la construcción de la obra ... que preveía la construcción de un estadio, zona de camping con parrillas, pileta, quincho, canchas de básquet, tenis, etc.

La mayoría de lo planeado quedó por el camino y solo recientemente se puede disfrutar del natatorio, ya en gestión del Intendente Sr. Ariel Figueroa.



Complejo Polideportivo, donde se reanudarán los trabajos.



Ref. 526, 527 y 528.

Fuente: Copia de foto de la Revista Ecos del interior y una foto propia, con toma del polideportivo municipal.

Y copia de recorte Diario la República del 16-08-1997.

25-4. Otras Escuelas de Fútbol:

-EFI - Escuela de Fútbol Infantil Municipal: "EFIM", funcionó en un terreno que el C.S. y D. Arizona posee, detrás del Hospital (Mzna. 41). Este terreno al igual que el de la manzana contigua, la N° 49 donde se edificaron las 32 viviendas del Barrio, en su momento fue adquirido por la subcomisión de fútbol, haciendo más tarde el traspaso al patrimonio del club, que incluso lo supo alquilar a la compañía telefónica CTI para instalar una antena de telefonía.

-Escuela Deportiva Municipal: Funcionó a cargo del Prof. Federico Villa.

-Deporte Comunitario: Fue un Plan Provincial coordinado en Arizona y Anchorena por Omar Padilla, y a cargo de los grupos el Sr. Luis Bazán.

También han cubierto estas actividades los Sres. Omar Herradón, Víctor Solari, Diego

Figueroa, José Illarregui, son algunos de los que recuerdo...



Ref. 529, 530 y 531. Fuente: Izq. - foto propia. Al centro: copia recorte diario La República que menciona el emprendimiento de una escuela de fútbol Municipal a cargo de Federico Villa y diseño de distintivo de la Escuela de fútbol a cargo del D.T. Nac. José Illarregui.

26 - Planes Inclusivos del Gobierno Provincial:

A mi criterio el primer paso importante en interconectar los pueblos del sur en especial Arizona, del que estamos hablando en esta ocasión, que dio el gobierno provincial, además de las rutas pavimentadas, fue casi en simultáneo el tendido de líneas de electrificación rural, más tarde el Plan "Integremos el Sur Sanluisenseño", "Plan mil" y además el " Plan de Inclusión".

26-1. Plan Integremos el Sur Sanluisenseño: Firmado entre el Gobierno Provincial y la comunidad sureña, en Buena Esperanza, el 21 de Diciembre de 1989, para incentivar el desarrollo económico, cultural y turístico del sur de la provincia. Trajo el beneficio de varias obras importantes y necesarias.

26-2. Plan Mil: Hubo grandes inversiones en obras como remodelación de Col. N°23, Esc. N°45, Hospital, 18 cuadras de asfalto, Pavimentación Ruta Prov.55 tramo Arizona-Victoria, entre otros.

26-3. Plan de inclusión: El 6 de junio de 2003, el gobernador de la provincia Alberto Rodríguez Saá, puso en marcha una iniciativa que pretendía nuclear al gran número de desocupados que había en la provincia a raíz de la histórica crisis que se vivió a nivel nacional tras la caída del Gobierno de Fernando De la Rúa. Siendo Arizona beneficiado con esta ayuda para más de doscientas personas, generando un movimiento económico importante y una mejor calidad de vida.



Ref. 532. Fuente: foto extraída de internet con marca de agua de autoría, del mástil que se erigió recordando el plan de Inclusión, con la bandera Argentina y la creada para identificarlo.

27. Comunicación y Conectividad:

En principio en el territorio, la comunicación ocurría por medio de carretas, chasques, carros de carga tirados por mulas, más tarde por galeras o diligencias, las que tenían un contrato nacional por el traslado de la correspondencia, este sistema era un transporte colectivo o mensajero diligente, conducidas por un mayoral y con dos o tres yuntas de caballos, más los de refresco (pues duraba más de tres días cada viaje), de la que se tiene noticias por la zona, corría cada 15 días desde Santa Rosa (L.P.) a Va. Mercedes, pasando por Anchorena.

Redes de Transportes: Siempre fueron un gran problema los medios de comunicación para mantenernos conectados con el resto del país y especialmente a nuestra provincia.

-Transporte Aéreo: no tiene incidencia, sí hubo una pista al sur del pueblo, se extendía al sur oeste de la esquina de calles Pedermera y 17 de Agosto; que rara vez era utilizada salvo cuando algún Gobernador u Obispo decidía hacer una visita al pueblo y, también, cuando el Gobierno Provincial tenía avión ambulancia, solía utilizarse para casos extremos. Hoy día si llega alguna avioneta la policía se encarga de cortar la cinta asfáltica de las rutas y allí pueden aterrizar tranquilamente como lo han hecho incluso aeronaves de la gobernación.




Ref. 533 y 534.

Fuente: Foto Izq. del primer registro que se tenga de tráfico aéreo, 1932. Gentileza de Flía. Solas.

Foto Der.: Puede observarse un avión del Gobierno de la Provincia. Gentileza de Sr. Eduardo Greco.

-Transporte Terrestre:

Ferrocarril y Micros: primer medio de transporte terrestre fue el Ferrovionario (Mixto), que corre con frecuencia semanal hasta 1993. Luego se comienza a utilizar como medio de transporte terrestre a los micros pero el enlace con la capital provincial siempre ha tenido serios inconvenientes. En la década del '80 solo llegaba una línea de colectivo hasta Nueva Galia y para conectar hasta allí el Municipio de Arizona enviaba un pequeño ómnibus que poseía, luego se instala directo de Villa Mercedes a Arizona, la Empresa Jocoli SRL. Y ya con la ruta asfaltada compró la línea la Empresa TICSA SA. Pero también recuerdan mis fuentes que hace muchos años, en la década del '60, circulaba Expreso "El Fifi".



Ref. 535. Fuente: Gentileza de Sr. E. Tello Cornejo, de su archivo privado.

Conducido por Don San Martín, que cumplía transporte de pasajeros, encomienda, correspondencia, etc. desde Va. Mercedes entrando a los pueblos intermedios llegando hasta Arizona. Aventurarse por esos caminos y las peripecias que pasaban era realmente para valientes. Cuando fallece este señor en un accidente, continúa un Sr. de apellido Massa, y también el Sr. Justino Alé, desde N. Galia hasta que deja de circular. Para mantener la conexión, más que nada por motivos administrativos, la Municipalidad por mucho tiempo cubrió esta deficiencia comunicacional con la Capital Provincial por medio de un minibús que conducía el Sr. Ramón Tula, primero y más tarde Florentino Díaz, ambos empleados municipales. Más acá en el tiempo comienza a traer la correspondencia del banco, el Sr. Moreyra con el transporte de OCA (Empresa privada) quien solía hacer algunos favores ante la necesidad y por falta de otros medios. En cuanto a línea de ómnibus con La Pampa, se solía comentar que la concesión de la línea a G. Pico la tenía una Empresa de Calefú, del Sr. Lencioni y que por los malos caminos, no cumplía con el recorrido, luego cuando esta situación mejora o se renuevan las concesiones, cumple con este recorrido la Empresa Almirante Brown y/o Transp. Gral Pico. En la década del '90, una traffic circulaba diariamente desde Anchorena a Gral. Pico, viajando casi siempre con las plazas completas y desde Anchorera, Transporte "El Caldén", del Sr. Barbero, consistente en una traffic, salía desde Anchorena, pasaba por Arizona con destino a Villa Mercedes. Comienza luego en 2003 a circular por concesión de la línea, la Empresa Dumas, desde Santa Rosa (L.P.) a San Luis capital, pasando por Arizona, dos días a la semana. También supo tener un servicio Rapibus el Sr. R. Balestro.

Rutas:

De R. N.148 a R.P.55 y a Autopista "Por la Paz del Mundo": La ciudad capital de la provincia y la localidad de Arizona están separadas por 367 km. La falta de pavimento agravada por las características del suelo en la zona sur, perjudican la integración regional, siendo 78 km los que se deben recorrer por un camino de tierra no consolidado, Originalmente este camino formaba parte de lo que fue el camino de las mensajerías, luego en 1948 se convirtió en la Ruta Nacional 148, la que mediante el Decreto

Nacional 1595 del año 1979, el tramo al sur del empalme con la Ruta Nacional 188 del pueblo de Nueva Galia, pasó a jurisdicción provincial. De esta manera se le cambió la denominación a Ruta Provincial 55. Dicho tramo era un camino de tierra en el momento de la transferencia.

La comunicación con la capital comienza a mejorar a partir de los años '70, que se pavimenta un tramo desde V. Mercedes a B. Esperanza, hasta octubre de 1986, cuando se inicia la pavimentación de la primera etapa de 30 km. desde Nueva Galia a La Felicidad, concluyéndose en 1987.



Ref. 536. Fuente: Foto inauguración de un tramo. Gentileza de Lidia Suárez

En 1989 por medio de vialidad provincial y la Empresa privada VIMECO SRL. se inicia el tramo La Felicidad-Arizona, de 48 km.; teniendo el plazo de un año a partir de la fecha de adjudicación. Inauguran ese tramo en Febrero de 1991.

La antigua traza de la R.N.148, en la Provincia de San Luis actualmente corresponde a la Ruta Provincial 55, mientras que en la Provincia de La Pampa actualmente se encuentra en la Ruta Provincial 105 (sólo pavimentada en el norte de la provincia). Abajo adjunto un mapa de la antigua traza, extraído de internet para ilustrativamente ubicarnos.



Ref. 537. Mapa extraído de internet.

Por lo que la Provincia de San Luis, lo pavimentó posteriormente por Convenio suscrito el 4 de Septiembre de 2001, entre el Ministerio de Infraestructura y Vivienda y el Gobierno de la Provincia de San Luis.

Por todo lo relatado anteriormente, hoy podemos decir con orgullo que ya hemos olvidado las peripecias pasadas en esos bravos caminos, porque hoy es:

Ruta Provincial 55: o Autopista Ruta Prov.55 Sur, una autopista pavimentada de 458 km que recorre la Provincia de San Luis, de norte a sur en el extremo oriental, cerca del límite con las Provincias de Córdoba y La Pampa.

Tramo: Villa Mercedes-Nueva Galia-Arizona: El crecimiento anual y sostenido del tránsito, planteó como objetivo fundamental la construcción de esta Autopista sobre la Ruta Provincial N° 55 – Tramo Sur. La Obra básica consistió en la repavimentación de aproximadamente 256 km en doble trocha con concreto asfáltico, y la construcción de calzada nueva, más colectoras y accesos. En toda la obra, se construyeron tres estaciones de peaje, treinta y dos retornos y ocho rotondas e Iluminación de retornos, rotondas y puentes, formando este corredor provincial de gran importancia y comunicándola con provincias vecinas a través de una vía rápida y segura. Por el plan plurianual de obras se realizó en 2 secciones: 1° Inicia en Va. Mercedes y llega a Buena Esperanza y la 2° Buena Esperanza-Arizona, repavimentando calzada existente.

El 11 de junio de 2009 comenzaron los trabajos para convertir en autovía el tramo de 256 km entre Villa Mercedes y Arizona, cerca del límite con la Provincia de La Pampa. El 19 de Marzo de 2011 autoridades provinciales inauguraron la obra que tuvo un costo de 512 millones de pesos, con el nombre de Autopista por la Paz del Mundo. Puedo armar aquí la información conectando con este artículo que aparece en: (Diario La Arena, Sta. Rosa, L.P., 23-01-2009) "La circulación por la ruta provincial 4, que une a General Pico con Trenel, Arata, Caleufú, Pichi Huinca, La Maruja y Foster es intensa. Allí se empalma hacia Arizona y otras localidades de San Luis. Productores agropecuarios, viajantes, docentes y profesionales mantienen una relación de trabajo entre los pueblos de esa región. La estimación es que el tránsito por esa vía se acrecentará a partir de la habilitación de la autopista que se fijó para Julio del 2010. Asimismo, es muy importante en la zona el transporte de camiones, ya sea con carga de ganado como con cereales".



El Dr. Adolfo Rodríguez Saá, firma el decreto de llamado a licitación para la pavimentación de la ruta N°55, tramo Arizona - Victoria




Ref. 538 y 539. Fuente: copia recortes aparecidos en diferentes medios.

Ruta Provincial 47: Asfaltado de la R.P. 47 que saliendo hacia el Este, a la localidad de

Ing. Foster conecta con la R.P. 4 en La Pampa. Esta importantísima y anhelada obra se inaugura el 16 de Julio de 2001, en gestión Municipal de Héctor D. Eleno, siendo el Gobernador Adolfo Rodríguez Saá, quién corta la cinta de esta obra que insumió un valor de \$4.500.000, estando presente en el acto los Intendentes de Anchorena, La Maruja: Sr. Merlasino y de Victorica: Sr. N. Nicolás. Palabras del Intendente, del Sr. Gobernador, de un productor local; entrega de un presente al Sr. Gobernador por parte del Centro Ganadero, danzas y arribo de jóvenes portando una antorcha, luego parten en caravana a recorrer la nueva ruta. De R.P 4 de La Pampa a R.P. 47 de San Luis con enlace a Autopista "Por la paz del mundo". Y al fin conectados con el resto del país. Allí mismo firmó el Gobernador el decreto de extensión de autopista o Ruta 55, hasta Victorica (L.P.)

Bibliografía Consultada: Monografía "Relación entre Arizona y la ciudad Capital" de Iris del V. A. de Arabel, Año 1988. Pag.25 a 32 Ministerio de Obra Pública e Infraestructura de la Provincia de San Luis (11 de Junio de 2009). "Comenzó la obra de construcción de la Autopista Provincial N°55 sur". Cámara de Diputados de la Provincia de San Luis, Texto de la Ley VII - 0660 - 2008. Incluye el convenio de transferencia de la ruta. San Martín, Claudia (20 de Agosto de 2002). "Una ruta para activar la producción regional". Diario La Nación. Texto del Decreto Provincial 4500-MOPeL-2007 del 10 de Agosto de 2007 que impone el nombre a la ruta. Fuente: Rutas Nacionales - Centro Cartográfico Buenos Aires - c. 1975.



Ref. 544 y 545. Fuente: fotos propias; a la izq.: Vista de la autopista, tomada desde la "Loma Colorada" mirando hacia el Norte (Nueva Galia) y a la Der.: Foto del ingreso a la localidad por la que es la R.P. 47 que cruza el pueblo, paralela a las vías hacia Ing. F. Foster (L.P.).

"Hay que recuperar, mantener y transmitir la memoria histórica, porque se empieza por el olvido y se termina en la indiferencia".

José Saramago



Ref. 540 y 541. Fuente: Copia artículo de Revista Ecos del interior y foto propia de R.P N° 4 o Ruta de los Inmigrantes, en La Pampa pero entrando al Sur de San Luis por el Este se convierte en R.P.N° 47.



Ref. 542 y 543. Fuente: Fotos propias. Izq.: Autopista Por la Paz del mundo, ex R.P. N°55 o ex-Ruta Nac. 148, ingresando a la provincia de San Luis por el sur desde Victorica, L.P. Y a la Der.: Foto de cartelera de autopista, viniendo desde el norte en proximidades de Arizona.

Medios de Comunicación:

Gráficos:

-*Locales:* Creo que no ha habido, salvo algún boletín suelto (Escuelas u otra institución) y las corresponsalías para publicaciones foráneas como la Revista "Hola", publicación mensual, que por iniciativa y dirección del Padre Nuncio, de 1971 a mediados de la década del '80, supo recorrer el departamento Dupuy, que es el espacio que cubría su asistencia espiritual a la parroquia; se editaba en Fortuna pero recogía noticias y eventos sociales de todo el departamento.

-*Nacionales y Provinciales:* Desde los inicios de la vida del pueblo y por relatos de mi madre, sé que llegaban los grandes diarios de tirada nacional como La Prensa, La Razón, La Nación, etc. Que incluso había gente adinerada que estaban suscriptos y los recibían semanalmente por tren, pero como no sabían leer, solían recurrir a sus vecinos (ellos) para que se los leyeran. Como lo comento en otro capítulo también se recibían revistas y diarios; el Sr. Rubio en un principio, tenía su negocio instalado y Valentín Velázquez; siendo niño, era su "canillita" y también Don José Jaime, de quien tengo recuerdos distribuía a sus clientes.

Desde nuestra provincia no se recibían publicaciones o cuando llegaban habían perdido actualidad debido a la falta de transporte que nos comunicara diariamente. Gerardo Gómez, en 1990, con Raúl Heredia o "Rulo" Pereyra, también distribuían diarios y revistas. En los tiempos más cercanos mencionaré a Magdalena Bracco y a Nidia Suárez, ésta última con revistas y El Diario de la República, que es provincial.



Ref. 546. Fuente: Foto enviada por Valentín Velázquez, de cuando era canillita del Sr. Rubio.

Radiales:

Desde tiempos lejanos se escuchaban primero Radios nacionales AM de Buenos Aires, también, L.U. 33 Radio Nacional Santa Rosa y L.U. 37 de Gral. Pico, ambas de amplitud modulada, mal que nos pese radios de nuestra provincia no se podían sintonizar estando totalmente desvinculados de las noticias provinciales (hoy en día con las Radios FM el panorama es diferente y más aún teniendo la facilidad de la conectividad a internet), hasta que se inaugura el 27-04-2004, en la estación del ferrocarril la FM 99.3 "De Arizona", pasando por allí varios jóvenes locutores con diferentes programas, bajo la dirección de Edgardo Muñoz; años más tarde como un emprendimiento societario y en el domicilio de la Srta. Magdalena Bracco, se instala la FM 96.1 "La Puntana del Sur" que hace enlace con el Open de B. Esperanza, siendo sus locutores Juan Carlos Ojeda y Miguel Rosales desde 2014 en adelante. Resalto que Miguel "Bochita" Rosales (persona de visión limitada, muy querida en el pueblo) en circunstancias muy particulares ha podido desempeñarse en ambos medios.



Ref. 547 y 548. Fuente: Izq. - El Diario de la República 14-09-2004. Der.: foto del interior de la emisora. Autor desconocido.

Televisivos:

El primer televisor que llegó a Arizona, lo compró el Sr. Nelson Mauro, que lo usaba a batería compartiéndolo con amigos en su domicilio. En principio se cubría esta necesidad, tomando canales de aire como Canal 3 de Santa Rosa para lo cual debían instalarse antenas altísimas con "boosters" y además, así se podía captar señal de la repetidora de Luan Toro, del mismo canal y del canal de San Luis, LV 90, Canal 13, también de aire, más tarde con repetidora Canal 5, en Fortuna, que comenzó a transmitir en directo al sur provincial. En los primeros años de la década del '90 para paliar esta deficiencia comunicacional por inquietud de vecinos y gestión de los municipios de Arizona y Anchorena, se instaló un Canal local, en el cruce de la Ruta 55 y la bajada al acceso hacia Arizona en una estación de servicio que allí funcionaba, cuya cobertura alcanzaba a ambas localidades, luego por lo costoso de su mantenimiento dejó de funcionar. En el año 1998 por medio de gestiones municipales, el Sr. Juan Borello de Unión, S.L. instaló sus aparatos, en la propiedad de Teresa Erpelding, iniciando así, con 16 canales por cable y muchos abonados, porque no había otras alternativas. Luego comienza a venderse en la zona un sistema con decodificadores y parabólicas, denominado TDH. Por lo que Borello le vende su canal de cable a una empresa de Bs. As, la que tiempo más tarde pasa a manos de otra Sociedad, pero ya la gran mayoría estaba suscripto a Direc TV, servicio eficiente pero nada económico.

Telefonía:

Por un convenio firmado entre ENTEL (Empresa Nacional de Telecomunicaciones) y el Comando de Comunicaciones, este último ordena a la Compañía de Telecomunicaciones 181, con asiento en Bahía Blanca, Bs. As, a realizar el tendido de una línea telefónica desde Gral. Pico (L.P.) hasta Anchorena (S.L.) por lo que se instala a medida que avanza la obra ésta compañía en Arizona, a cargo del Mayor J.C. Amiano y jefe de sección el Sub Teniente Norberto Condal, en los terrenos del ferrocarril por varios meses, con vivac, carpas, etc. Hasta que el 03-07-1971, se inaugura con un significativo acto, el sistema de Teléfono con cabina pública sin telediscado, con servicio de operadora, siendo la encargada en este trascendental momento para la conectividad del pueblo, la Sra. Catalina H. de Díaz, compartiendo luego las guardias con la Srta. Susana B. Díaz. Desde los inicios se le destinó un espacio para los equipamientos y muebles para su funcionamiento, en el Centro Cívico. Con horario de 7 a 20 hs. con servicio de corta y larga distancia, con tele discado diferido a la central de Calefú (L.P.) quien a su vez debe conectar a su central en Gral. Pico, para obtener recién entonces la comunicación, que por supuesto tenía serias demoras. La provincia de San Luis al ver dificultada la comunicación con sus propias localidades implementa un plan de comunicación, por la Empresa EMPROTEL (Empresa Prov. Telefónica) con sistema de telediscado totalmente automático, con 40 líneas domiciliarias habilitadas en principio, quedando comunicada así con el resto del mundo. La provincia lo implementa en dos etapas, lo que estaría ocurriendo aprox. en

1984. Luego pasaría a ser la concesionaria Telefónica de Argentina, y a usarse la telefonía celular. (Parte de esta información es extraída de una Monografía de la Sra. Iris del V. Avila de Arabel).



Ref. 549 a 553. Fuente: Foto gentileza de Cándido Herradón, la primera y las demás gentileza de Adriana Svirch, hija de un militar de Bahía Blanca, y de Miguel A. Roldán, militar Retirado, residente en Tucumán, encargado en su momento de una cuadrilla de tendido. Ambos integrantes de Cía. de Telecomunicaciones.



Ref. 554, 555 y 556. Izq.: Foto de Soldados de la Cuadrilla del Cabo Roldán, trabajando en el tendido de la línea. Der. En el momento del acto de inauguración en que se establece la primera comunicación, y la última foto es de la despedida que el pueblo les brindó cuando esta compañía culminó sus tareas y ya emprendía el regreso a Bahía Blanca. Fotos e información brindadas por A. Svirch (hija de un militar del grupo) y de quien era entonces Cabo, Miguel A. Roldán, hoy retirado residente en Tucumán . Por último foto y datos, gentileza de Lidia Suárez y Catalina H. de Díaz.

Autopista de la información: La Autopista de la Información de San Luis es una plataforma, de infraestructura de telecomunicaciones y servicios. Es de acceso común, por donde circula gran cantidad de información para uso del público en general. Ella interconecta más de 1.200 puestos, distribuidos equitativamente en los cuatro puntos cardinales de la Provincia; conecta a toda localidad de más de 20 habitantes y presta servicios a toda la comunidad sanluiseña. Esto la convierte en el sistema de comunicación con mayor cobertura de Latinoamérica. (Extraído de internet)



Ref. 557.
Fuente: foto de autor desconocido, vaya el crédito a quién corresponda, del acceso oeste al pueblo, donde aparece cartelera anunciando la conectividad a wi-fi.

Lo cual facilita el acceso a los medios... VIRTUALES.

28 - Accesos a la Localidad:

La localidad de Arizona cuenta con dos accesos, sobre la Av. Juan Pascual Pringles, estando éstos en ambos extremos del pueblo por que la Ruta Prov. N°47, que corre paralela a las vías ferroviarias, la atraviesa de Este a Oeste o viceversa, con seis cuerdas de boulevard intermedio de 1.50m. de ancho, iluminado y circulación de doble mano con tres carriles por mano con dos alteos y semaforización, para evitar los excesos de velocidad en el radio urbano.

Para que nos orientemos, imaginariamente nos situaremos en el parque de la Estación Ferroviaria.

Acceso Este: Viniendo desde Ing. Foster (L.P.) por la Pampeana Ruta Prov. 4 se ingresa a la provincia de S.L. por la denominada Ruta Prov. N° 47 que ingresa a la localidad por este acceso. Inaugurado el 16-07-2001 con imagen de la virgen Inmaculada.



Ref. 558. Fuente: Acceso Este, foto propia.

Acceso Oeste: Viniendo desde la Ruta Prov. N°55, conectando con la Ruta Prov. 47 desde el Oeste se ingresa a la localidad por este acceso, que fue construido en el año 1990, en la gestión de C. Scheffer.



Ref. 559. Fuente: Acceso Oeste, foto propia

El problema de los terrenos sin escrituras...

Como en otros pueblos de la provincia y del país, en Arizona, los interesados tienen serios inconvenientes a la hora de adquirir terrenos o quintas, escriturados como corresponde. Como el tema realmente es de interés general y bastante complicado haré aquí una cronología para que se entienda mejor y quede documentado por si algún día puede ser útil a alguien.

27-05-1925: Don Esteban Anchorena vende a Enrique Santamarina, éste lotea en remate público, vende el resto el 09-12-1927 a la firma S.A. Estancias y Colonias "Arizona", 35.944 has. 65 a.18 ca. se hacen varios loteos, cuando el 25-01-1961, S.A. Estancias y Colonias "Arizona" decide liquidar los terrenos que le quedaban, eran 2610 Ha.3 a. 90 ca.

Se los vende a Soc. Civil Díaz Hnos, Agrícola, Ganadera, Inmobiliaria y Forestal; esta firma, el 10-07-1975, le vende a Juana Margarita Errecarte de Díaz, inscribiéndolo en el T.3 del Dpto. G. Dupuy, Folio 166 N°42, S. Luis. Dominio que es modificado pues se ha realizado una enajenación anterior, consistente en lotes, chacras y quintas adyacentes, se registran solo 1439 ha. 2384 m.

22-11-1976: El Agrimensor M. Álvarez Gristelli, envía nota al Asesor de desarrollo de la Pcia. informándole que la gestión de aprobar los planos originales del pueblo no es posible debido a que no cumple con las normas existentes en la actualidad, pero a los efectos de escriturar con las normas vigentes se hace imprescindible la realización de una mensura y división siendo ésta muy costosa por lo que sugiere que se tomen esos planos como oficial.

09-02-1977: Se reúnen en la Dir. Gral de Planes y Programas, a pedido del Asesor de Desarrollo de la Pcia. El Director de Geodesia y Catastro, la Escribana de Gobierno, el representante de Asuntos Municipales y el de Desarrollo, para resolver sobre la cuestión planteada por el Municipio de Arizona en el Expte. 26162/76, quién mediante resolución aprobó el plano del pueblo, chacras y quintas, elevándolo para su homologación. Urge la necesidad de dar solución a un importante número de vecinos que solo poseen Boleto de compra-venta, debido a la dilación en otorgarles la escritura traslativa de dominio porque el plano no cumplía con los requisitos

indispensables de índole catastral como registral, por ser el plano confeccionado en la época de la fundación y no cumplir con los requisitos formales que actualmente se requieren. Planteado el problema en cuestión con una posible solución la que sería una Ley de excepción a las normas legales existentes (Decreto 367-PL-56, Decreto Ley 1038-H-RL-57, Ley 2733) con la excepción que se circunscriba al amanzamiento desde la Manzana 1 a la 131 inclusive. Los planos serán habilitados para la escrituración como están consignados los terrenos, sin poder hacer divisiones y la excepción es solo para este pueblo todo esto con predisposición de la propietaria de la tierra para facilitar la escrituración incluso de las personas que han construido sus viviendas sin tener ni boleto de compra-venta. Por lo que se modificara el plano acorde a las normas actuales así como se aprueba escrituración por única vez y a ese solo pueblo.

15-03-1977: Nota de Lucio M. Díaz y Juana M. Errecarte de Díaz, al Asesor de desarrollo de la Pcia. de San Luis, donde le manifiestan beneplácito por la reunión mantenida y sus intenciones de solucionar el tema de las escrituras, respetando a la gente que posea solo boleto de compra y haya edificado o aun habiendo edificado sin tener ningún respaldo legal, no propiciarían juicio de desalojo alguno. Donarán dos manzanas para la erradicación de ranchos, donarán al gobierno prov. los terrenos donde construyó un barrio de viviendas sociales y que se respetarán las donaciones otorgadas por los propietarios anteriores de estas tierras al Gobierno de la provincia. Donan calles, caminos, ochavas, plaza (escritura 74,77 y 80 del 7,21, 28-08-1927 del escribano Cortez Aparicio sobre plano del Agr. Abraham Rabdil) y al estado provincial, para municipalidad una fracción de quinta 119 para cementerio (sobre plano Adm. 1977), los solares F y H de Mzna 4, los lotes A, B y C de Mzna 12 y toda la Mzna 41 para el dispensario.

10-10-1980: El Poder Ejecutivo Pcial., busca regularizar la situación dominial de los inmuebles de la provincia, que le permita un rápido y ordenado crecimiento que esta situación ha postergado. Logrando con esta primera etapa solucionar un problema social. Por Expte. 54.579-D-80 y el Decreto N° 877/80 promulga con fuerza de ley, como medida de excepción al Decreto ley 367-H-(RL)-56, Decreto Ley 1038-H-(RL)-57 y Ley 2738. La ley 4132, solo para los siguientes lotes:

Mzna. 3 Lotes A,D,FyG	Mzna. 29 Lotes D
"" 4 "" F, GyH	"" 30 "" A, B, C, D, E, F, GyH
"" 6	"" 35 "" A, B, D, F, GyH
"" 9	"" 36 "" F
"" 10 "" ByB',CyC'	"" 37 "" CyG
Mzna. 11 Lotes CyH	Mzna. 39 Lotes A, ByC

"" 12 "" A, B, C, D, E, F, GyH	"" 40 "" AyD
"" 13 "" A, B, D, F, GyH	"" 41
"" 14 "" FyG	"" 48 "" A, F, GyH
"" 15 "" A, B, B' yC	"" 49
"" 17	"" 50
"" 18 "" A	"" 51 "" A, ByC
"" 20 "" A, B, C, D yF	"" 52
"" 21 "" G	"" 57
"" 23 "" AyD	"" 58
"" 24	"" 59
"" 27 "" DyF	"" 60
"" 28 "" B, DyF	Además todas las donaciones realizadas al Estado Provincial y Municipal...

La habilitación especial es por un año, a partir de la fecha de dicha Ley.

04-03-1981: Según ley 4196, que sería modificatoria, a lo actuado anteriormente agregan para escrituración:

Mzna. 2 Lotes D	Mzna. 55
"" 27 "" CyG	Quintas 70,107,118,119,120,121,123,124
"" 29 "" B, CyD	125,126,127,128,129,130,131,9,10,12,17,
"" 34 "" C, D, E, GyH	22 y 23
"" 25, 26, 31, 32, 37 y 38	
"" 35 Lote E	
"" 40 "" C	

Ref. 560 y 561. Fuente: cuadros de datos de elaboración propia.

29-04-1987: El Municipio, en gestión de Sadit Anecchini, envía nota a Geodesia y Catastro, pidiendo informes sobre los títulos de propiedad de los terrenos.

Recordando que mi padre fue depositario judicial de la llave de la Estancia "La Administración" y ya no estando él para despejar dudas, voy a consultar a quien vivió allí por muchos años: la Sra. Ma. Catalina H. de Díaz, preguntando sobre mi vago recuerdo de esas circunstancias a que se debería, ella me cuenta sobre éste tema: -Es que la causa de los terrenos de Arizona estuvo judicializada y todo este trastorno para la comunidad sucede porque J.M. Errecarte de Díaz compra estas tierras, no cumple con los plazos de financiación de la deuda, por lo que Santamarina, las pone nuevamente a remate público por medio de una firma de Victorica (L.P.) siendo el oferente Esteban Solabarrieta, quien compra y cuando vienen a entregar los bienes en representación de Santamarina, los Dr. J.M. de la Sota de Córdoba y Puello Murillo de San Luis, el Sr. Lucio Díaz (esposo de Margarita) no entregaba la posesión de la propiedad, los Doctores, representantes legales, ante la necesidad de regreso a sus lugares, le encargan a mi esposo, Luis Díaz (quien ya era empleado de Solabarrieta, con poder para actuar) que siguiera en contacto gestionando con Lucio Díaz, hasta que le hace entrega de la posesión de la Estancia "La Administración", retirándose Lucio a otra propiedad de su firma, el campo "La Florida" pero conservando los terrenos sobrantes porque tenían venta en condominio y se respetaban los boletos con la firma de Don Victor Viroletti, quién fue el último administrador de Santamarina (c. 1960). Así un tiempo después Solabarrieta vende la estancia a Don Fernando Arnaudo y hasta hoy siguen sus sucesores-.

Agregando de mí cosecha que los terrenos sobrantes continúan con problemas para escriturarse, pues en una oportunidad (que describo anteriormente) se trasladó el Sr. Lucio M. Díaz con su escribano trabajando en la escrituración durante varias horas del día en el salón del club. La normalización se hizo a precios desorbitantes, entonces quienes en ese momento no pudieron hacerlo en el plazo de ese año (yo estuve entre ellos) continuamos con la situación sin regularizar.

Otra Referencia:

Encontré en una revista de fascículos coleccionables, un plano con referencias de los lugares destacados del pueblo y me pareció interesante sumarlo*.



Ref. 562.
Fuente: Rev. Localidades de San Luis, su historia y desarrollo. Fasc.9, pág. 9 de El Diario de la República (* al que le he hecho algunas modificaciones por encontrar errores y algún faltante).

"Bueno es que en la existencia de nuestros pueblos se haga memoria perdurable. Porque el día que olvidemos de dónde venimos y renunciemos a nuestro andar hacia el futuro, habremos muerto para siempre. No seremos nada en la vida y en la historia".
Jesús L. Tobares

SIMPLEMENTE ARIZONA - PARTE VII:

Otras obras de Gobierno con impacto social:

1. Pavimento del pueblo: Se realizó en gestión del Intendente Héctor Eleno, en diferentes etapas. Por Convenio entre Municipio y Empresa Green fueron 8 cuadras de asfalto dentro del pueblo, a cambio de deuda que mantiene la empresa con el municipio; además otras 16 cuadras a través del convenio Provincia-Municipio comprendidas en la pavimentación de la Ruta 47 y 18 cuadras más, por el programa Fon Mil.




Ref. 563 A y B. Fuente: Copia del Arch. Privado de E. Tello Cornejo y de pág.7 de la Revista Localidades de San Luis, su historia y desarrollo. Ed. por el Diario de la República. 2001.

2. Viviendas: La mayoría de estos barrios fueron construidos en tiempos de democracia y principalmente en las gobernaciones de Adolfo Rodríguez Saá... -Primer Barrio de viviendas: "Alborada". Inaugurado el 25 de Abril de 1977, construido en manzana comprendida entre A. Santamarina, 20 de Junio, Sarmiento y Alberdi, inicia Intendente Néstor Angiono, entrega Cándido Herradón (debido al golpe de estado) 20 unidades habitacionales, de las que se reservaron tres para uso de los médicos que viniesen destinados a la localidad.



Ref. 564 y 565. Fuente: dos vistas de las mismas construcciones, gentileza de Flía. Angiono

- 20 viviendas del Barrio Provincial, en la Mzna. 4, entre calles Moreno, 20 de Junio y Avenidas J.P. Pringles y Santamarina. A cargo de la Arq. Luly Bracco, entregado el 25-08- 1979.
- 15 viviendas del Plan Semillita, en diferentes lugares del pueblo pues se construía en el terreno de quien necesitara la vivienda, el estado aportaba los materiales.1987 (Así construimos nuestra casa). Intendencia de R. Soto.
- 4 casas municipales, entregadas en comodato, Agosto de 1987 en gestión de R. Soto-C. Scheffer.
- 30 viviendas del plan Ilusión y Alegría del Barrio Patriota J. Ambrosio Calderón. Con aberturas fabricadas en el pueblo en madera de caldén. Inaugurado El 14-10-1994. Gestión Municipal de C. Scheffer.
- 6 viviendas en Mzna 23, de calles 25 de Mayo y M.Belgrano
- 5 Viviendas del barrio FO.PRO.VI 2, sobre calle 9 de Julio.
- 32 Unidades habitacionales, Mzna. 49. Barrio FO.NA.VI.
- 3 viviendas en la esquina de Av. Santamarina y M. Moreno. Plan Viva San Luis.
- 6 viviendas del Plan Puntanitos. Septiembre de 1995.
- 13 viviendas del Barrio Fo.Pro.Vi. 1 sobre Av. Santamarina y sobre calle Sarmiento.
- Barrio "Francisco Daniele", de las cuales 16 se construyeron sobre Av. J.P. Pringles, entre 25 de Agosto y 20 de Junio, 4 casas sobre calle San Martín, 3 sobre Av. Santamarina, y 2 en calle San Martín y 1° de Mayo.
- 5 viviendas productivas, con un local adelante, para emprendimientos comerciales. Gestión Intendente Ariel Figueroa.
- 3 viviendas del Plan de Inclusión Social. Gestión A. Figueroa.
- 5 viviendas de un Plan municipal, sin denominar y en la misma zona a otras familias le cedieron terreno levantando sus casas con esfuerzo propio y alguna ayuda municipal. Gestión Figueroa.



Ref. 566 a 575. Fuente: fotos propias y de Revista Ecos del interior, sobre construcciones de distintos barrios.

Para no dejar de mencionar a varias familias que ocuparon un espacio importante en el sector oeste del pueblo, en el denominado Barrio "Punta de riel", apelo a mi memoria de las décadas del 60/70 y traigo a esta remembranza a las familias Zapata, Larrea, Toranzo, Guevara, Gauna, Cuevas, Magallanes, Santillán, Varas, Scheffer, el bar de "Pichirica" Morán, Lucero, Benavidez y muchos otros que se me escapan, pero que los llevo cerquita del corazón. También estaba el barrio "El renova" con muchas familias laboriosas, recuerdo a la flia. Blanco, López, Gómez, Carrizo, Estrada, Muñoz, Zapata, Zoloa, Pereyra, Rivas, Becerra, Fernández, y así la lista es extensa. No puedo recordar a todos pero quiero que sepan que este libro es para que todos quienes hayan nacido o vivido en nuestro pueblo por un tiempo se sientan identificados aunque es solo un breve repaso por nuestra identidad. Que puede haber omisiones, claro que sí, pero son sin ánimo de ofender. Además aquí varios artículos periodísticos sobre el tema Viviendas, que he ido

guardando a través del tiempo.



Ref. 576 a 588. Fuentes: Revista ecos del Interior y Diario de la República.

Anteriormente recordé algunas familias de algunas barriadas muy populares y al final del Capítulo III, he mencionado el barrio "La Tablada" pero más tarde me hicieron llegar una foto de otra vivienda, que si bien no estaba en ese barrio, era muy característica de la zona, ese tipo de construcción; y también encontré esta imagen en una revista coleccionable de San Luis y no quise dejar pasar la oportunidad de referenciar sobre estas viviendas precarias, pero que en nuestra zona hemos conocido muy bien, pues ella remonta a las épocas de las "hachadas" y no solo estaban en el monte, han existido también en las periferias del pueblo y aunque muy humildes. "Los toldos" han sido cobijo digno de muchas familias.



Ref. 589. Foto: Gentileza de Flía. Elías. Ref. 590. Fuente: Revista Geografía de San Luis.

“Conocer es el primer paso para valorar y proteger”

3. Defensa Civil: Desde que tengo recuerdos, la defensa civil estuvo siempre encabezada por el Intendente, policía, hospital, dirección de bosque y voluntarios. Según testimonio del Sr. Oscar Ihtsague, en el año 1967, aproximadamente se formó una comisión encabezada por el Intendente y más tarde en gobernación de Elías Adre directamente se dio la orden de que los municipios organizaran sus propios grupos. Por un lado hemos tenido la suerte que no ha sido necesario convocarlos, salvo raras excepciones y por el otro que ante la falta de convocatorias también en ese sentido se ha dejado librado a la improvisación, sin reuniones ni capacitación adecuados como tampoco formar un grupo estable como comité de crisis. Hace poco tiempo supe que se formó el cuerpo de bomberos de la localidad.

4. Asistencia Social: Se ha dado en su mayoría asistencia a través del hospital y esporádicamente ha sido nombrada alguna persona en el municipio, claro está que ha sido gente sin título profesional, lo que no quita que se haya hecho el trabajo a conciencia algunas veces. La mayoría del tiempo era el propio intendente quién daba la orden de ayuda a tal o cual persona. En casos de extremos fenómenos climáticos ha sido el gobierno provincial quién ha decretado las emergencias enviando hace muchos años incluso ayuda sanitaria por avión y ya desde 1983 que recordemos la asistencia llegó por medio de las cajas PAN que implemento el gobierno del Dr. Raúl Alfonsín y desde ahí se ha ido incrementando la ayuda social a través de diferentes planes de empleo.

5. Ejido Municipal: Se toma 7.5 km en circunferencia desde el centro de la Plaza del pueblo.

Tareas de Campo:


Si vamos a revisar las tareas de campo, ya pasamos por la explotación forestal, luego la agrícola, como siembras, cosechas, trillas, embolsado, estivado, etc y en cuanto a trabajos en ganadería que recuerdo, vacunar, curar, baño de ovejas, esquilas, tropas, arreos, apartar, marcar y señalar. También se estila hacerlo en “yerras”, generalmente se hacían los 1° de Mayo o en las fechas patrias, por que también era una oportunidad para reunirse los vecinos a celebrar las tradiciones, en un determinado campo. Las mujeres cocinaban empanadas, pasteles mientras en los corrales se trabajaba en encerrar la hacienda para una vez iniciadas las tareas, apartar, enlazar, voltear, apretar, marcar y/o señalar y por último capar, se cocinaban los “huevos” al rescoldo o la parrilla al momento, también pasaba la bota de vino, de mano en mano y mas tarde, algunos pases a la taba para despuntar el vicio.




Ref. 591 a 593. Fuente: fotos Gentileza de Flía Solas. Emparvado, Hierra y Trilla.

“Por aquí pasan sueños, acariciados por el viento”

Aniversarios del Pueblo: De todos los documentos leídos hasta ahora, puedo asegurar que la primera mención a este festejo aparece en el libro del Oratorio festivo de la Iglesia, con fecha Septiembre de 1929; donde agrega que con motivo de los festejos piden al entonces Gobernador Don Arancibia Rodríguez, que mande decir qué nombre elige para la Avenida principal y para la Plaza central. Desde entonces se han sucedido los festejos con distintos lustres, acorde a las realidades del momento, pero siempre el pueblo acompañó y colaboró con las autoridades de turno. Aquí dejo imágenes de algunas celebraciones del aniversario del pueblo.



Ref. 594 y 595 - 1974: 48° Aniversario del pueblo



Ref. 596 y 597
1976: 50° Aniversario.
Fuente: Diario La Reforma a
doble página y carta de los
descendientes del Fundador.



Ref. 598 - 1991: 65º Aniversario. Ref. 599 - 1997: 71º Aniversario.



Ref. 598 - 1991: 65º Aniversario. Ref. 599 - 1997: 71º Aniversario.




Ref. 604 y Ref. 605



Izq.: 2003 - Recortes Diario de La Rep. 77º Aniversario. Der: 2004 - 78º Aniversario



Ref. 600 y 601 - 1997: 71º Aniversario, fotos extraídas de un video filmado por Lidia Suárez.



Ref. 606. Izq.: desfile Aniversario. Ref. 607 - Der.: Año 2004; Flia. Figueroa y Sra. Claudia R. de Villa, compartiendo con el Sr. Enrique Alfredo Santamarina, sobrino nieto del fundador.



Ref. 602 y 603 - Año 2000: 74º Aniversario



Ref. 602 y 603 - Año 2000: 74º Aniversario



Ref. 608 y 609 - 2005: Recorte sobre 79º Aniversario - 2006: Tarjeta de invitación a los actos por el 80º Aniversario.

Homenaje al Caldén:

Caldén = Huitrrú (En lengua Ranquel)

Este árbol es único en su tipo y tan autóctono que en ningún otro lugar del mundo se encuentra, que no sea en esta zona de Argentina. Del mismo género al que pertenecen los algarrobos, con cuales tiene mucha semejanza. Todos los años, bosques de caldén se talan para dar paso al ganado y al cultivo extensivo, muchas hectáreas son afectadas por los incendios. Hoy, quien pasa por estas zonas apenas si sabe que muchas de estas llanuras verdes y planas, antes eran kilómetros y kilómetros de bosques de caldén, donde además habitaban especies de una gran biodiversidad. El caldén además de producir bienes, aporta nutrientes, protege el suelo y controla la erosión eólica e hídrica. Hoy podemos ver voladuras de suelos agrícolas donde antes existían caldenales. De esta manera destaco nuestro árbol autóctono, para que comprendamos, valoremos su importancia y protejamos lo poco que queda de la especie.



Ref. 610 y 611 - Fotos propias de 2015. Así lucen hoy los campos, por el avance de la agricultura se ha intensificado el desmonte pero aún así los propietarios dejan isletas de monte para resguardo de la hacienda. (Vistas desde la Loma Colorada)

Homenaje a las Parteras:

Nunca cobraban por sus servicios, mujeres solidarias, con mucha práctica en la asistencia a las parturientas, ante la falta de médicos estables en la localidad se recurría a la confianza depositada en estas nobles mujeres conocedoras del oficio. Con la llegada de un médico estable al pueblo, en los primeros años de la década del '60, esa tarea pasó al olvido. De referencias recogidas tengo menciones a Paulina Tichelio, Doña Amalia Quiroga, Sra. Morán, Sra. María de Ihitsague, Doña Ángela Britos, entre otras; y vaya mi especial reconocimiento a la Partera de la última época que se utilizó esta práctica, la que me trajo a este mundo, la Sra. Rafaela Leguizamón de Miranda; rindo en la persona de ella, humilde homenaje a todas quienes brindaron su ayuda solidaria a tantas vecinas en apuros, la mayoría con finales felices y otros no tanto.




Ref. 612. Fuente: Gentileza de Sr. Héctor Miranda

"Caminante no hay Camino"...

Dice la canción, pero de quién voy a escribir aquí, les puedo asegurar que ha hecho camino al andar ...él es Roberto Giménez. Nacido en Colonia La Verde, un 6 de Mayo de 1957, residente en nuestra localidad por más de 18 años, cuyo placer es salir a caminar el país, (con un carrito para llevar lo necesario para la aventura y acompañado de su perro). Emprende las caminatas principalmente cumpliendo promesas o asistiendo a festividades religiosas. Tiene en su haber varias salidas pero desde Arizona lo hizo para la Virgen del Valle (Catamarca), a la Virgen de San Nicolás (Bs. As.), a Telén (La Pampa), a Villa de la Quebrada (San Luis) y la última, con motivo del Bicentenario de la patria, partió hacia Tucumán, el día 28 de Febrero de 2016, donde luego de sortear varios inconvenientes pudo llegar el 8 de julio a las 22 hs., aproximadamente, y así estar presente en el acto central de homenaje al bicentenario.



Ref. 613. Fuente: Gentileza de Roberto Giménez. Momentos antes de partir a San Nicolás, el Padre "Nolo", imparte la bendición frente a la Iglesia Santa Sofía. 25-08-2005



Ref. 614. Izq. ya en la ruta con su fiel compañero "Falucho", mascota que le robaron en una de las paradas que hizo. Ref. 615. Der.: Foto tomada al cumplir el recorrido, está junto a su hermano, frente a la casa de Tucumán, cuna de nuestra independencia. Donde llegó esa noche, para celebrar el Bicentenario.

Partidos Políticos:

En un principio como la organización comunal no tenía un ente municipal se dependía administrativamente de Anchorena por lo que los primeros registros testimoniales nos remiten a la vida política de éste pueblo vecino, recordando que predominaban sólo dos partidos políticos: los Conservadores (nombran reiteradamente al Sr. Aldazoro) y los Radicales (nombran al Sr. Cabada). No olvidaremos tampoco que hemos tenido en paralelo con la vida de nuestra comuna muchos años de gobiernos de facto (militares) más tarde han sido referentes de estos, el Sr. Mascaró, Cándido Herradón, entre otros.

El Partido Justicialista: ubicándonos en los años 45/46, cuando se iniciaba el Movimiento, bajo el nombre de Partido Laboralista. Este movimiento recién estrenado tuvo su primera comisión de mujeres integrada por: René Sosa de Quevedo, Teresa Negri de Miret, Adela Quevedo, Esther Miret; cuentan que se reunían en la casa de Don Salim Cubaile. En cuanto a los varones recuerdan los entrevistados, al Sr. Quevedo, José O. "Negro" Anecchini, Marcelo García, Hugo Miret.

El edificio donde funcionó la Unidad básica del Partido Justicialista, fue construido en la década del '70 por el Sindicato de la Madera, presidido por Francisco Cazenave y A. Andorno. Está ubicado en Mzna. 22 b, (25 de Mayo entre Belgrano y San Martín) estuvo abierta hasta el año 2002.



Ref. 616. Mujeres del PJ (puede verse a Mabel Rinaldi, Modesta Loza, Mirta Toranzo, y otras damas) reciben al entonces Gobernador Elías Adre, en la pista de aterrizaje. La otra imagen es un vista general del público que espera al compañero gobernador, se ven claramente pancartas que dicen Sindicato Maderero. Fuente: Gentileza de A. Anecchini y Diario La Reforma.

Otros Partidos que tuvieron incidencia en la vida del pueblo fue la Unión Cívica Radical con sus desprendimientos en UCRI (Unión Cívica Radical Intransigente, liderada a nivel nacional por Arturo Frondizi) y UCRP (Unión Cívica Radical Popular o del pueblo, liderada por Ricardo Balbín), que tuvo corta vida de 1955 a 1958. Por la UCRI el mayor logro fue del valor local, Grafigna (empleado de Bracco) que llegó a ser Diputado Provincial por el Dpto. Dupuy. Accedieron al honor de este cargo también el Sr. Carlos Arabel, Virginia Bazán y Ariel Figueroa, por el PJ y sus alianzas.

El MID (Movimiento de Integración y Desarrollo) nace en 1963 y se extiende hasta 1990, teniendo como su máximo exponente local al Sr. Sedit "Coco" Anecchini. Quien llegó a la Intendencia.

Vendedores Ambulantes:

Pilcheros, mercachifles o vivanderos, llamémoslo como sea pero era gente necesaria en los años y zonas difíciles. Uno de los mercachifles que supieron circular por la zona y de quien tengo referencias fue un Sr. de apellido Zamudio; solía recorrer la zona rural acercando a las familias distintos elementos necesarios en la vida cotidiana, elementos de belleza, libros, telas, etc. Para hilvanar este tramo lo fui a consultar al Sr. Lucio Andrada, pues recordaba haber visto en su casa un carromato que me llamaba la atención, entonces él me cuenta que el último pilchero que recorrió la zona fue un Sr. Segovia, que venía desde Catamarca y que transcurría su vida sobre ese carro cerrado donde además de llevar mercadería para la venta, lo utilizaba para pernoctar y cuando decide cambiar por un vehículo más moderno, le vendió a él el carro con dos caballos y una mula. Pero no solo de gente foránea tengo que hablar si recordamos a los vendedores ambulantes, los mayores, me nombran a Sebastián Miret y Sopelana, y tal vez tuvo en la persona de Don Menir Saín, un fiel representante, que como buen descendiente de Sirio-libaneses, cargaba su vehículo, (primero una Ford A, más tarde una estanciera, luego camioneta..) con diferentes mercaderías que sabía eran muy necesarias en el monte profundo y haciendo caso al mandato de sangre para esas travesías partía a hacer negocios. Me cuenta su hijo "Manolo", que solía llevar desde armas y municiones, ropas, alpargatas, linternas, pilas, mercadería de almacén, tabaco y como una novedad hasta cassettes de música, incluso algunos grabados de su propia autoría con el acordeón. Aquí dejamos nuestro homenaje a esos trashumantes que llegaban a lugares remotos a cubrir necesidades.



Ref. 617. Fuente: Foto propia, Abril 2018. Restos del Carromato del último pilchero, que anduvo por la zona, el catamarqueño Sr. Segovia.

*"A los que no conozco y están en el alma de este libro"
Ricardo Güiraldes.*

“La historia se escribe, la cultura se siente”...

SIMPLEMENTE ARIZONA - PARTE VIII:

Expresiones Culturales:

Cine: “Una historia de películas...” Según cuentan los mayores, de la cinematografía pudo el pueblo comenzar a disfrutar en la Década del ‘40, en que un Sr. de apellido Garimano, se hospedaba en el Hotel “Italia” de Calandri, donde llegaba con su camión Ford “T” Mod. ‘28, portando un proyector para dar sus funciones. También el cura R.P Viaccaba, con su Ford T y un proyector, les pasaba películas al aire libre, por supuesto de tinte religioso. Ya a mediados de los años ‘50, los Sres. Amancio Nocetti y Sadit Ihitsague, comienzan a proyectar con su cinematógrafo, adaptando un salón, en el domicilio de Ihitsague.

Una anécdota al respecto: Don Floro Ullán me cuenta que, como no había electricidad armaron un grupo electrógeno con un motor Chevrolet ‘28 y en una oportunidad en medio de la proyección, se les dispara el motor, aumentando la tensión, lo que produjo que el carbón que iluminaba la película se recalentara hasta que en una de esas disparadas, al motor se le salta una biela y ¡Fin de la función!

Estaban proyectando una película de Luis Sandrini, si no le falla la memoria a Don Oscar Ihitsague, quién aportó a esta anécdota. Otros recuerdan como una de las primeras películas proyectadas (Sic) una de toreros.

Las películas que llegaban por tren, se proyectaban y se devolvían por el mismo. Tiempo después se comienzan a organizar estas veladas en el Club que compró un proyector con la pantalla. (Ver en Cap.VI)

Teatro: cuentan que, por los años ‘45/50, en la escuela primaria estaba de director el Sr. Miguel Quevedo, quien amando su profesión le encantaba departir e incentivar a sus alumnos y vecinos; estaba siempre trabajando en proyectos que los involucraba pero que además consideraba necesarios para la localidad. No olvidemos el contexto en el que se vivía, al centro del país pero alejados de las ciudades no solo por las distancias sino por las dificultades de los caminos y demás medios de comunicación, por lo que los pobladores no tenían acceso a muchas cosas, que para quienes viven en las ciudades pueden parecer irrelevantes. Por todo esto y fotos encontradas, me pareció importante traer a colación la inmensa labor de este maestro que fomentó en los lugareños de entonces el amor por las artes, los agrupó, les enseñó y desarrollaron un grupo en la escuela llamado “Club niños unidos”(así figura en una guía comercial del ferrocarril del año 1948) y años más tarde una compañía de teatro de aficionados a este arte, que puso sobre los escenarios de la localidad y la vecina Anchorena, varias

obras que ganaron popularidad, tal es así que los invitaron de otros lugares del departamento para que fueran a dar funciones, cosa que no pudieron cristalizar totalmente.

Las veladas teatrales eran organizadas por la cooperadora escolar, el director de la escuela era también el director de la obra y su esposa (docente también) se encargaba del vestuario. Las obras tomadas en su mayoría del escritor Hugo Wast, pero las más renombradas fueron:

-“Flor de durazno” (20-07-1946) en el club, fue una velada a beneficio de la cooperadora escolar en cuyo intervalo Martina Luna, caracterizada, cantaba “Linyera soy”. Los actores fueron entre otros: Feliciano Arroyo, Sara Fernández, Marcelo García, Natino, Esther Miret, “Pura” Suárez, Elvira Ortiz, Francisco “Pocholo” Suárez, Sinesto “Chinato” Sosa.

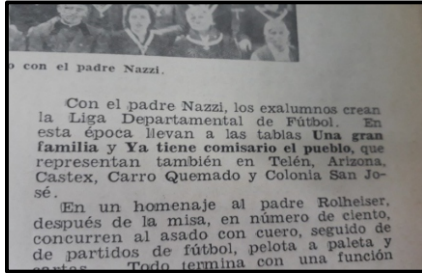
-“Un pucho en el pajonal” (1947) en intervalo cantaba Susy Cubaile “Blanca flor” y Martina Luna; así, con estas puestas en escena se armaban unas galas que aún perduran en la memoria de los pocos protagonistas que aún existen.

-“Hormiga negra” (1950) Bustos, Nocetti, Allende, Enrique Daniele, Blanca Anncchini, Hugo Cabada, Casal, Beto Lagos, Mirna Torres, Elsa Ihitsague, César Suárez, Héctor Miranda, A. Cisnero, Tino Tourn.

-“El yerbatal”: Etelvina Gómez, Oscar Ihitsague, Oscar Eleno, María Vara, Mariía Anecchini, Elena Daniele, César Suárez....

-“La venganza de la selva”. (Sin otros datos).





Ref. 618 a 622:
 Fuente: fotos Aportadas por A. Anecchini.
 Folleto de Susy Cubaile, otra fuente desconocida
 y párrafo del Libro Colegio Félix Romero.

Cuentan este documento, que llegaba desde Victorica, una compañía teatral de jóvenes, dirigida por el Padre Nazzi, que traía las obras "Una gran familia" y "Ya tiene comisario el pueblo".

Radioteatros: Solían andar compañías de radioteatro de gira; generalmente llegaban en el tren, arreglaban con el municipio y/o con el club y daban sus funciones; concurriendo una importante cantidad de público pues en el pueblo no eran muchas las oportunidades de entretenimiento o distracción que se tenían. Algunos títulos, vienen a mi memoria como Juan Moreyra, Vairoleto, Nazareno Cruz y el lobo, puestas en escena por compañías como la de Omar Abué, Alberto Miguel, etc. La mayoría, llegaban de La Pampa. Y también se seguían por las radios, que las entregaban por capítulos.

Danza: Hubo y hay academias de Danzas principalmente folklóricas, que siempre han representado muy bien al pueblo en los escenarios que se han presentado. "Alas de mi patria" se llamaba la academia de la Prof. Graciela Angiono, dependiente del IDAF de Juan de los Santos Amores, con sede central en Buenos Aires, que solía viajar expresamente a tomar examen a los alumnos de Arizona. (Tuve el honor de ser la primera alumna de esa academia), cuando la flía. Angiono se traslada a Gral. Pico, tuvieron también a su cargo diferentes Academias, las Sras: Gabriela Quiroga, Dominga E. Díaz, Judhit Gómez, Genoveva Moyano, Virginia Bazán entre otras.



Ref. 623 y 624. Fuente: desconocidas. Fotos de dos academias con las Prof. Judhit Gómez y de Virginia Bazán.

Para las fechas Patrias u otras fechas importantes desde la Escuela, generalmente se armaban Pericones con muchas parejas o Baile de las cintas, también se estilaba cuando se hacían fogones.



Ref. 625.
 Fuente: Foto gentileza de Mirtha Eleno, en la imagen, aparecen Lita Suárez y Raulito Pildain, Vilma Suárez y su compañero, Mirtha Eleno y "Negro" Quiroga, Nidia Suárez y... Ferreira, Bilma Lucero y Luis Bazán, Graciela Angiono con Nelson Mauro, ensayando en la calle, bajo la conducción de la Sra. Elisa Kohl.

Bailes: Antiguamente, más que una sana diversión eran todo un acontecimiento social, pero aun así los podemos clasificar como:

Romerías: Comenzaban a la mañana y se extendían todo el día, al aire libre o en el galpón del ferrocarril; la gente llegaba caminando, a caballo o en sulkys, en los albores del pueblo; para el 20-09 la organizaban los Italianos, con sorteos, concursos, y el 12-10 por el día de la Raza la organizaban los Españoles, participando toda la gente del pueblo y alrededores. La música la ejecutaba algún aficionado con guitarra y/o acordeón o verdulera. Ya en la década del '30 en Bs. As e interior hace furor el tango, entonces las orquestas típicas con la difusión que daban las emisoras radiales más las vitrolas con sus discos de pasta, logran imponerlo hasta aquí.

Bailes familiares: Se organizaban en alguna casa de familia o quintas aldeañas, con cierta periodicidad o por acontecimientos especiales y cubrían la falta de otros entretenimientos, no podía entrar si no se era invitado... podían durar hasta dos o tres días.

Bailes Populares: Se denominaba así a los que se hacían en el club, que al principio de la vida del pueblo se hacían cada dos meses por lo menos ...pero sin dudas los más esperados eran los...

Bailes de Carnaval: ¿Carnavales? eran los de antes!...solían extenderse en hasta dos y tres fines de semana, con sus respectivos corsos, para los que se agrupaban amigos o familiares y armaban carrozas o comparsas. Ante la falta de materiales adecuados para armar las carrozas y disfraces, debían recurrir al ingenio y agudizarlo, durante el día se jugaba con agua, en esos tiempos lejanos no existían los globitos de agua, así que se jugaba en las calles, de a pie o en vehículos, en las casas, donde fuera a puros baldazos, ollas, fuentones, todo servía para divertirse preparando el ambiente para la noche. El club o quien organizara el corso, iluminaba y ponía banderines en las calles donde se desarrollaría el desfile, luego seguía el baile hasta que salía el sol y a veces más.



Ref. 626. Fuentes: Foto Izq.- Gentileza de María Hondere.



Ref. 627. Foto Der: gentileza de Jorge Prezzavento.

“Los pueblos y los hombres sin memoria de nada sirven; ya que ellos no saben rendir culto a los hechos del pasado que tienen trascendencia y significación; por esto son incapaces de combatir y crear nada grande para el futuro”.

Salvador Allende

Música: “El Pueblo tiene su propia musicalidad”

En realidad la música acompañó al pueblo desde su nacimiento, porque se sabe, por tradición oral que en el primer tren que se fletó especialmente para el loteo del pueblo, vino una banda de músicos (no se sabe cuál, sí, que era de Gral. Pico), luego en la inauguración de la Iglesia estuvo presente un coro de señoritas (según escribe el padre Martín en sus memorias) y una banda de músicos de Victorica, más luego... Las bandas de música fueron las que cubrieron durante muchos años la falta de grupos Orquestales, actuando así en Romerías, fiestas patrias, fiestas familiares y bailes. Primero cubrieron esta actividad el Sr. Francisco Leguizamón, Francisco Suárez y Molina con acordeón, de otra que se tiene data es “Cinzano” o “Típica Parera” de Sr. W. Pessio; otra denominada “Del Norte Pampeano” de A. Bericat. Luego bailaban con vitrolas.



Ref. 628. Fuente: foto propia.

En los años siguientes, se cubrían las fiestas con las siguientes Orquestas:

-“Ritmo y juventud”: (año 1966 aprox.) estaba integrada alternativamente por Hugo Cabada, Raúl Torres, José “Gollo” Anecchini, Osvaldo Castro, Pedro Angiono, Jorge Morán y “Beto” Rinaldi.

-Otra formada por Hugo Cabada, “Quito” Flores, César Etchart, “Gollo” Anecchini, Gilardenghi, Di Dio, Riera, o puede ser una variante de la anterior.

-“Los Guayacanes” (aprox. año 1970) Osvaldo Castro, Alfredo “Cachirulo” Funez, “Nene” Blanco, “Cacho” Blanco, Arturo Gómez.

Más tarde en el club bailaban con discos en un aparato llamado “Picú” (sic) que atendía Felix Calandri o Nocetti, luego instalaron un aparato con bocinas propaladoras sobre el techo del club y pasaba música Nelson Mauro.

-En Grupo Folklorico: “Los de Arizona”, supo deleitar al público con su música a fines del ‘60 e inicios del ‘70, integrado por Aldo Fernández, Jorge y Héctor Morán, Alfredo “Cachirulo” Funez, incluso tuvieron importantes representaciones fuera del ámbito local, deja de actuar a raíz del prematuro fallecimiento de Aldo. Jorge aún al momento de ésta escritura continúa formando músicos en su academia, la que cuenta más de 40 años en la formación musical, en la ciudad de Gral. Pico.



Ref. 629 y 630. Fuentes: Fotos gentileza de Héctor Morán y Jorge Morán.

Y las bandas siguieron tocando...

-“Super Star”: (aprox.1984) de Osvaldo Castro e hijos (Odulio y Oscar) y Jorge Funez, en un principio, luego pasaron por ella Silvano Torres, Gustavo Pérez y Nicolás Villa.

-“Cuadals”: Comienzan reuniéndose a ensayar en 1980, y tocan por primera vez en C.S. y D. Arizona un 09-07-1981, integrada por Aldo “Bochi” Fernández, Imbert Rosas, Juan C. Calandri, Manuel “Manolo” Saín, luego Julio Ortiz, algunas veces los acompañaba Graciela Angiono con su voz y más tarde se integra Jorge Funez. Aún continúan algunos miembros en el grupo “La Hoguera”, más orientado al folklore.





Ref. 631 a 634. Fuentes: A. Anecchini, Aldo Fernández, Celia Soto, y Flía. Castro.

Serenatas: Hasta los años '80 y un poco más, los músicos tuvieron una activa participación para las tradicionales Fiestas Navideñas y de Fin de Año, con guitarra, acordeón, bandoneón y alguna "verdulera", el cantor dedicaba temas a la flía. que visitaban en noches de serenata por las calles oscuras y medanosas, siendo retribuidos, con turrones, pan dulce y mayormente bebidas.



"Gollo" Anecchini



Ángel Eleno



Flía. Miranda



Flía. Angiono



Menir Sain.

Ref. 635 a 639. Fuentes: Dora Moreira, Mirtha Eleno, Héctor Miranda, Magdalena Bracco y Manolo Sain.

Siempre hubo aficionados y profesionales de la música, que andan por el mundo haciéndonos quedar muy bien.

*"Es fácil recordar para quien tiene memoria,
es difícil olvidar para quien tiene corazón"*
G. García Márquez

Otros Deportes:

Boxeo:

Por la década del '30 se tiene datos de una velada boxística organizada en el Galpón N°1 del F.C. donde el desafío se dio entre el Sr. Poncio y el Sr. Erviti (éste empleado de la panadería Zelaschi).

También en la casa del Sr. Ihitsague pero en el patio se organizó boxeo, la pelea central la protagonizaba Chavero vs. un alemán (no recuerdan el apellido) teniendo como premio una damajuana de vino de 10 lts. En atención a que a eran buenos bebedores. Años más tarde recuerdo que se practicaba en el bar de Don Héctor Salazar, llevando representantes a una velada que se organizó en Anchorena, siempre en el amateurismo; ahora ya con más profesionalización el Sr. Edgar Acinas, instala el gimnasio "Carlos Monzón" en donde supo ser el almacén de ramos generales de Prezzavento, allí se entrenaba a varios púgiles como Williams Acinas, los hermanos Soloppi, quienes han cumplido destacadas actuaciones en diferentes partes del país. Llegando uno de ellos, Guillermo Soloppi, en la actualidad (Febrero 2017) a ser Campeón Sudamericano de la categoría Super pluma. Pasados los años Willy continúa dedicándose al deporte de los puños pero desde otro lugar, el de preparador.



Ref. 640. Fuentes: Izq. Foto de Willy Acinas con el Campeón "Maravilla" Martínez. Gentileza de Willy.

Ref. 641. Der.: Imagen tomada de internet, del momento de la consagración de Guillermo "Enano" Soloppi.

Cuatriciclos:

También en esta disciplina tenemos un representante: Javier Acinas, este joven ha llevado el nombre de Arizona bien en lo alto a todos los rincones del país. Comenzó a correr en Cuatriciclo siendo muy jovencito y por sus grandes aptitudes ha llegado a lo más alto del podio, convirtiéndonos en privilegiados de tenerlo entre los habitantes del pueblo. A puro talento y garra se convirtió en Cuádruple Campeón Nacional.



Ref. 642. Fuente: Gentileza de Sr. Javier Acinas.

AUTOMOVILISMO:

Este deporte ha tenido poca práctica en el pueblo, si muchos seguidores, que se trasladaban grandes distancias para ver la "Vuelta de La Pampa", de la categoría turismo carretera, por ejemplo o escuchar y/o ver las carreras de autos pero al pueblo como circuito en sí, solo recuerdo una oportunidad que fue organizado un festival automovilístico por el C.S. y D. Arizona, siendo su Presidente José Alfonso "Gollo" Anecchini, quien trajo la categoría Promocional 850, pero la pista se hizo en un campo entre Arizona y Anchorena con la colaboración de los dos Municipios. Muchos años más tarde, tuvimos representantes en...

Rally del Caldén:

Según noticias periodísticas del diario La República: El Rally sanluiseño, el más federal de los campeonatos provinciales, por eso en el mes de Mayo de 2013, llegó hasta Nueva Galia en la denominada Primera edición "Rally del Caldén" y una segunda edición en 2014, temporadas donde también volvieron los Cuatriciclos, que en las anteriores no estuvieron. En esa primera edición confirmaron 45 autos y 15 Cuatriciclos.

Allí estaban los representantes de Arizona, en automovilismo con un VW, José Annecchini al volante, con Julio Illuminati de copiloto, en ambas ediciones, y en cuatriciclo, por supuesto Javier "Gringuito" Acinas, múltiple Campeón Nacional. En la primera edición de 2013, la suerte no estuvo de nuestro lado, el auto se rompió los dos días, ahora ya en 2014, en la clase menor, en la Cat. N°2, en la segunda edición, pisaron el podio llegando en un muy meritorio 2º Lugar.



Ref. 643. Auto con el que corrieron en la primera edición de 2013. Foto Nicolás Villa.



Ref. 644. Auto con el que corrieron en la segunda edición, en 2014. Foto de Nicolás Villa.



Ref. 645. Foto del podio en 2014. Fuente: Fotos de Nicolás Villa, Mayo 2014.

En Cuatriciclo: como ya lo viene haciendo hace rato, dos veces más en el sur de San Luis, Javier hace podio, en las dos ediciones consecutivas: en 2013, obteniendo un dignísimo 2º Lugar, y en 2014, ya no se le pudo negar el escalón más alto y llegó en 1º lugar.



Ref. 646 y 647. Fotos de la primera edición, Mayo 2013. Gentileza de Javier Acinas.



Ref. 648 y 649. Fotos de los podios de las dos ediciones: 2013 y 2014. Gentileza de Javier Acinas.

Expresiones Lúdicas o Entretenimientos:

Lo que a menudo sucede en la quietud de la vida pueblerina es que; a falta de lugares de esparcimientos, prácticas deportivas o espectáculos hay que agudizar la

imaginación ya sea para hacer construcciones como para cubrir las horas ociosas por lo que al encontrar estos dos registros de distintos momentos de diversión que fueron muy comunes en épocas pasadas fue como hallar un tesoro.



Ref. 650. Disfrutando de un chapuzón. Gentileza de Catalina Hondere.



Ref. 651. Los muchachos se van a beberse los vientos en moto. Gentileza de Lidia Suárez.

A falta de un balneario o piletas particulares, teníamos que caminar a las quintas y campos cercanos para paliar los calores terribles de las siestas; también se podía juntar piquillín (pequeños frutos de planta autóctona) o cazar pajaritos. Otra diversión, era jugar al carnaval, con tambores o fuentones, arriba de los vehículos o a baldazo limpio entre amigos o vecinos, toda diversión sana y participativa.



Ref. 652. Planta de piquillín. Foto gentileza de Lili Morales.



Ref. 653. Imagen ilustrativa tomada de internet.

Vida Social: Las fiestas mayas, Julias, Romerías, del aniversario de la fundación, del aniversario del club, serian en realidad las primeras de las muchas que se celebraron; pero la vida social de Arizona ha sido y es muy activa, intensa, por momentos brillante, encontrándose su centro de gravedad y acabada expresión en el Club social de la localidad.

La Canción del Pueblo:

Cambiando completamente de tema, aquí dejo la canción que suele escucharse en la Escuela, sin llegar a ser difundida oficialmente como la canción que nos representa. Aunque debo mencionar que tengo conocimiento de que han sido varios los vecinos

que le han escrito al pueblo en diferentes oportunidades, pero es a ésta, a la que he tenido acceso:

ARIZONA PUEBLO MIO
 Yo nací en un pueblo chiquito,
 Arizona se llama señor.
 yo crecí en ese pueblo chiquito,
 con respeto y con mucho amor.
 Son tus calles, tus casas, tu gente
 muestra pura de amor y bondad,
 orgulloso puntano me siento
 Arizona no te he de olvidar.
 Ay viajero, no pases de largo
 detente un poquito y entrá,
 ya verás lo que tiene mi gente
 y seguro que te quedarás.
 En mi pueblo la gente trabaja,
 muy contenta y no piensa en maldad,
 las tranqueras están sin candados,
 pues las llaves aquí están de más.
 La patrona del pueblo es Sofía
 la que un día se quiso instalar
 cuando el bueno de Santamarina
 nuestra iglesia nos vino a donar.
 Son tus calles, tus casas, tu gente
 muestra pura de amor y bondad,
 orgulloso puntano me siento
 Arizona no te he de olvidar.

Autores: Familia Segatta – Ferreyra.

En 1997, los hermanos Ma. Rosa, Daniel y Soledad Segatta, la cantan en el acto por el Aniversario del Pueblo, acompañados en guitarra por Marcelo Gil. Más tarde, Rafael Bausa, ya como Profesor de música de la Esc. N° 45, la entonaba con los alumnos.



Ref. 654. Fuente: foto extraída de un video de Lidia Suárez.

Para dar un cierre a este trabajo podría poner simplemente ¡Fin!.. pero quiero decirles que sin dudas, habrá en sus páginas muchos errores, es mezquino el tiempo y el espacio para poner recuerdos, pero lo intenté, lo quise hacer, me costó muchísimo, en lo material y en lo físico, tiene muchas horas de insomnio pero es puro corazón y no me quedé en el intento, lo hice.

¿Qué podría haberlo terminado antes? ¿Que podría ser mejor?...ni lo duden, pero les puedo asegurar que el mayor esfuerzo de un trabajo, como el que tiene este libro, es, primero conseguir las fuentes, los documentos, que te ayuden, que te tomen en serio y luego, organizar lo que ocurrió o vivenciamos durante años, para ayudar a otros a entenderlo.

Esto nunca se hubiera materializado sin la ayuda de tanta gente que ha contribuido de diversas maneras, algunos conocidos, otros desconocidos, seguro he olvidado nombrar algunos, al citar fuentes, pero tengan la seguridad que los llevo en el corazón y se los agradezco infinitamente.

¿Errores u omisiones? seguramente hay muchos, por eso pido a quienes lean estas páginas, la mayor benevolencia al juzgar esta humilde labor pues solo pretende sentar una base sobre la cual corregir, mejorar o ampliar, ya que al momento no hay bibliografía editada de nuestro pueblo por lo tanto invito a quienes deseen hacerlo a que se animen y continúen ...mientras pongo el punto final, digo: ¡Hasta acá llegué!

YO ARIZONA

Marta Rosana Hondere de Padilla
7 de Abril de 2020
Gral. Pico - L.P.

ÍNDICE:

Desde página 13 a página 32.....Imágenes de 1 a 30

Introducción

Sumario: PARTE I

- *Por qué estamos donde estamos?
- *Aquí se da la trilogía; riel-colonización-poblamiento
- *Pueblos originarios-conquista del desierto
- *Estancia aillanco
- *Antecedentes pre-fundacionales
- *Puesta en valor de la tierra
- *Toma de posesión de la tierra
- *Faja negra
- *Colonización
- *Planos y folletos

Desde página 33 a página 104.....Imágenes de 31 a 195

Sumario: PARTE II

- *Década '20 : El Fundador
- *Estancia y colonia arizona
- *Así llegamos a 1925-1926: Tendido de vías férreas
Transcripción del recorte
- *Sobre el video de don Filippini
- *1925-1926 origen del nombre del pueblo
- *Domingo 5 de septiembre de 1926: Llegada del primer tren y Remate de tierras

- *Trazado del pueblo
- *Sobre la fecha fundacional
- *Apertura estable de la línea de pasajeros
- *Instituciones señeras: 1-Ferrocarril: Trocha angosta o Decauville.
Los Jefes de Estación.
Frecuencia de trenes.
Comisionistas.
Las playas de acopio de madera
Ultimo tren.
Cronología ferroviaria

- 2- Religiones: Católica Apostólica Romana
 - Cáritas
 - Otras religiones
- 3- Educación: Escuela primaria
 - Primera Biblioteca
 - Jardín de Infantes
 - Centro de Alfabetización de Adultos
 - Región III
 - Edificios donde funcionó la Escuela
- 4- Policía y Puestos Limítrofes

Desde página 105 a página 167.....Imágenes de 196 a 341

Sumario: PARTE III

- *Cronología
- *Planos
- *Vistas Aéreas
- *Cuadro De Autoridades
- *Ubicación Geograf. prov.
- *Creación Departamento Dupuy
- *Sobre Diversos Aspectos:

Aspectos Geográficos: Coordenadas, Altitud Media, Ubicación, Suelo, Napas, Sismicidad, Clima, Vientos, Precipitaciones, Vegetación, Fauna Silvestre, Caza Mayor Y Menor

Viento, Nieve.

Densidad Poblacional-

Corrientes Migratorias, Diversidad Cultural

ferias.

bosques y hornos de carbón

Fenómenos Climáticos: Granizo, Ceniza Volcánica,

Aspectos Demográficos: Evolución Urbana-censos –

Aspectos Humanos: Corrientes Inmigratorias,

Aspectos económicos: comercios actuales, remates

Industrias: madereras; aserraderos, dirección prov. de

Ganadera: Cabaña “La Mabel”

Agrícola

Turística

Minera: Cantera en “Los 4 Pozos”.

Impacto de la Promoción Industrial

- *Escudo de la localidad
- *Organización comunal

- *Inmigrantes y primeros pobladores
- *Aquí estaban ellos eran...familias
- *Oficios perdidos pero muy recordados
- *Comercios históricos
- *Profesionales hijos de esta tierra
- *Hijos dilectos
- *Visitas famosas
- *Personajes
- *Casas con historia y otras referencias
- *Los pioneros en cada actividad
- *Vehículos y medios de transporte
- *Un barrio muy particular “la tablada”

Desde página 168 a página 186.....Imágenes de 342 a 353

Sumario: PARTE IV

- *Curiosidades: ¿Sabías que ?
- *“Me lo contaron los mayores...”
- *Hechos preocupantes, insólitos o siniestros: pestes, conflictos y armonía, plagas, sequías, muertes
- *Nostalgias
- *La infancia en el recuerdo

Desde página 187 a página 198.....Imágenes de 354 a 365

Sumario: PARTE V

- *Instituciones Señeras:
 - 5-Telégrafo: Ferroviario y Nacional
 - 6-Estafeta
 - 7-Correo
 - 8- Biblioteca Popular

Desde página 199 a página 290.....Imágenes de 366 a 562

Sumario: PARTE VI

- *Las Organizaciones no gubernamentales y las Instituciones
 - 9- Hospital
 - 10- Usina

- 11- Municipio: Galería de Intendentes
Corralón Municipal
- 12- Club Social y Deportivo Arizona y el fútbol
 - Equipos de fútbol
 - Carnavales, corsos y bailes
 - Campeonatos nocturnos de futbol 5 y campeonatos de bochas
 - Fiestas de aniversarios del club y de fin de año
- 13-Registro Civil
- 14-Plaza Central
- 15-Avenida Pprincipal
- 16-Escuela Secundaria
- 17-Museo itinerante
- 18-Parques infantiles I y II
- 19-Banco
- 20-Centro ganadero
- 21-Centro de jubilados
- 22-Centros tradicionalistas: El matrero
 - Los amigos
- 23-Redes de servicios: 23.1 Planta de Agua potable
 - 23.2 Cloacas
 - 23.3 Sepelios
 - 23.4 Cementerio
 - 23.5 Recolección de residuos
- 24-Terminal y Hostería
- 25- Escuelas de fútbol y polideportivos
- 26-Planes inclusivos del gob. prov: Integr. el sur sanluisño
 - Plan Mil
 - Plan de inclusión
- 27- Comunicación y conectividad:
 - Redes de transportes: Aéreos - Terrestres
 - Rutas
 - Medios De Comunicación: Gráficos
 - Radiales
 - Televisivos
 - Telefonía
 - Autopista de la Información
- 28- Accesos a la localidad
 - El problema de los terrenos
 - Otra referencia

Desde página 291 a página 303.....Imágenes de 563 a 617

Sumario: PARTE VII

- *Otras Obras de Gobierno con Impacto Social
 - 1- Pavimento
 - 2 - Viviendas
 - 3 - Defensa Civil
 - 4 - Asistencia Social
 - 5 - Egido Municipal
- *Tareas de Campo
- *Aniversarios del Pueblo
- *Homenaje Al Caldén
- *Homenajes: Parteras
- *"Caminante, No Hay Caminos..."
- *Partidos Políticos
- *Vendedores Ambulantes

Desde página 304 a página 316.....Imágenes de 618 a 654

Sumario: PARTE VIII

- *Expresiones Culturales:
 - Cine:"Una historia de película"
 - Teatro
 - Radioteatros
 - Danzas
 - Bailes
 - Música
- *Otros Deportes
 - Boxeo
 - Cuatriciclos
 - Automovilismo
 - Rally del Caldén
- *Expresiones Lúdicas o Entretenimientos
- *Vida Social
- *Canción del Pueblo



La presente obra está bajo una licencia
de Creative Commons.

Para leer el texto completo, visita <http://>

Eres libre de:



copiar, distribuir y comunicar públicamente la obra



hacer obras derivadas

Bajo las siguientes condiciones:



Atribución - Debes reconocer la autoría de la obra en los términos especificados por el propio autor o licenciente.



No comercial - No puedes utilizar esta obra para fines comerciales.

Foto de Tapa:

Nicolás Villa

Diseño y Diagramación:



miSceláneas

Impreso en:

“Para empezar un gran proyecto hace falta valentía, para terminarlo, perseverancia”.

